



แผนพัฒนาท้องถิ่น (พ.ศ. ๒๕๖๖-๒๕๗๐)

องค์การบริหารส่วนตำบลหนองแขม
อำเภอโคกสำโรง จังหวัดลพบุรี

คำนำ

แผนพัฒนาท้องถิ่น (พ.ศ. ๒๕๖๖-๒๕๗๐) ขององค์การบริหารส่วนตำบลหนองแขมได้ดำเนินการจัดทำขึ้นตามระเบียบกระทรวงมหาดไทยว่าด้วยการจัดทำแผนพัฒนาขององค์กรปกครองส่วนท้องถิ่น พ.ศ. ๒๕๕๘ และที่แก้ไขเพิ่มเติม (ฉบับที่ ๓) พ.ศ. ๒๕๖๑ โดยมีความสอดคล้องกับแผนพัฒนาจังหวัด ซึ่งต้องมีความเชื่อมโยงกับยุทธศาสตร์การพัฒนา และปัญหาความต้องการของชุมชนที่ผ่านการประชาคมมาบรรจุไว้ในแผนพัฒนาท้องถิ่นโดยมีเป้าหมายที่ชัดเจนเพื่อให้บรรลุตามวัตถุประสงค์ที่ได้วางไว้โดยเฉพาะอย่างยิ่งการนำแผนชุมชนมาประกอบในการพัฒนาทุกขั้นตอนเป็นการวางแผนโดยยึดประชาชนเป็นศูนย์กลางการพัฒนาเพื่อให้เกิดกระบวนการมีส่วนร่วมจากทุกภาคส่วนเป็นการวางแผนพัฒนาโดยการบูรณาการเข้าร่วมลงมือปฏิบัติในพื้นที่เป้าหมายการจัดทำแผนพัฒนาท้องถิ่นนั้นเป็นการกำหนดรายละเอียดแผนงานโครงการพัฒนาที่จัดทำขึ้นสำหรับปีงบประมาณแต่ละปีซึ่งมีความต่อเนื่องและเป็นแผนก้าวหน้าครอบคลุมระยะเวลาห้าปีและการจัดทำแผนพัฒนาท้องถิ่นห้าปีจะมีความเชื่อมโยงกับการจัดทำงบประมาณประจำปีอย่างใกล้ชิดโดยเฉพาะอย่างยิ่งหากการจัดทำงบประมาณในระบบมุ่งเน้นผลสัมฤทธิ์ของงาน

แผนพัฒนาท้องถิ่น (พ.ศ. ๒๕๖๖-๒๕๗๐) ฉบับนี้จึงเป็นเครื่องมือและเป็นประโยชน์ในการพัฒนาเพื่อให้สามารถบรรลุผลสำเร็จต่อความต้องการของประชาชนในเขตองค์การบริหารส่วนตำบลหนองแขมได้อย่างมีประสิทธิภาพสูงสุดต่อไป

องค์การบริหารส่วนตำบลหนองแขม

สารบัญ

| | หน้าที่ |
|---|---------|
| ส่วนที่ ๑ สภาพทั่วไปและข้อมูลพื้นฐาน | |
| ๑. ด้านกายภาพ | ๑ |
| ๒. ด้านการเมือง/การปกครอง | ๒ |
| ๓. ประชากร | ๓ |
| ๔. สภาพทางสังคม | ๖ |
| ๕. ระบบบริการพื้นฐาน | ๖ |
| ๖. ระบบเศรษฐกิจ | ๗ |
| ๗. เศรษฐกิจพอเพียงท้องถิ่น (ด้านเกษตรและแหล่งน้ำ) | ๘ |
| ๘. อื่น ๆ | ๔๐ |
| ส่วนที่ ๒ ยุทธศาสตร์องค์กรปกครองส่วนท้องถิ่น | ๔๑ |
| ๑. ความสัมพันธ์ระหว่างแผนพัฒนาระดับมหภาค | ๔๑ |
| ๒. ยุทธศาสตร์ขององค์กรปกครองส่วนท้องถิ่น | ๕๐ |
| ๓. การวิเคราะห์เพื่อพัฒนาท้องถิ่น | ๕๖ |
| ส่วนที่ ๓ การนำแผนพัฒนาท้องถิ่นไปสู่การปฏิบัติ | ๖๘ |
| ๑. ยุทธศาสตร์การพัฒนาและแผนงาน | ๖๘ |
| ๒. บัญชีโครงการพัฒนาท้องถิ่น | ๖๙ |
| ส่วนที่ ๔ การติดตามและประเมินผล | |
| ๑. การติดตามและประเมินผลยุทธศาสตร์ | ๑๖๐ |
| ๒. การติดตามและประเมินผลโครงการ | ๑๗๐ |
| ภาคผนวก | |

ส่วนที่ ๑

สภาพทั่วไปและข้อมูลพื้นฐาน

๑. ด้านกายภาพ

๑.๑ ที่ตั้ง

องค์การบริหารส่วนตำบลหนองแวม เป็นองค์การบริหารส่วนตำบลในเขตอำเภอโคกสำโรง จังหวัดลพบุรี ได้รับการยกฐานะจากสภาตำบลเป็นองค์การบริหารส่วนตำบลตามประกาศกระทรวงมหาดไทยและมีผลบังคับใช้เมื่อวันที่ ๒๓ กุมภาพันธ์ พ.ศ. ๒๕๔๐ และที่ทำการองค์การบริหารส่วนตำบลหนองแวม ตั้งอยู่ ณ หมู่ที่ ๓ บ้านหนองไผ่เหลือง ตำบลหนองแวมเป็นส่วนหนึ่งของอำเภอโคกสำโรง จังหวัดลพบุรี องค์การบริหารส่วนตำบลหนองแวมมีระยะห่างอำเภอโคกสำโรงไปทางทิศเหนือประมาณ ๘ กิโลเมตร

พื้นที่ประมาณ ๔๐,๙๒๕ ไร่ เป็นเนื้อที่ทางการเกษตรประมาณ ๓๓,๕๖๔ ไร่ พื้นที่ประมาณ ๖๕.๕๖ ตารางกิโลเมตร แยกเป็นหมู่บ้านจำนวน ๑๓ หมู่บ้านดังนี้

- หมู่ที่ ๑ บ้านท่าม่วง
- หมู่ที่ ๒ บ้านใหม่พัฒนา
- หมู่ที่ ๓ บ้านหนองไผ่เหลือง
- หมู่ที่ ๔ บ้านหนองไผ่
- หมู่ที่ ๕ บ้านซอนชุด
- หมู่ที่ ๖ บ้านช่องแค
- หมู่ที่ ๗ บ้านหนองข่อย
- หมู่ที่ ๘ บ้านพุน้ำทิพย์
- หมู่ที่ ๙ บ้านกลุ่มสิงห์
- หมู่ที่ ๑๐ บ้านหนองแวม
- หมู่ที่ ๑๑ บ้านหนองจับเขียด
- หมู่ที่ ๑๒ บ้านช่องแค ๒
- หมู่ที่ ๑๓ บ้านไร่เจริญ

อาณาเขต

ตำบลหนองแวมมีระยะห่างอำเภอโคกสำโรงไปทางทิศเหนือประมาณ ๘ กิโลเมตร และมีระยะห่างจากที่ว่าการอำเภอหนองม่วงประมาณ ๑๐ กิโลเมตร

| | | | |
|-------------|------------------------|---------------|---------------|
| ทิศเหนือ | ติดต่อกับตำบลขอนสารเดช | อำเภอหนองม่วง | จังหวัดลพบุรี |
| ทิศใต้ | ติดต่อกับตำบลโคกสำโรง | อำเภอโคกสำโรง | จังหวัดลพบุรี |
| | ติดต่อกับตำบลวังจั่น | อำเภอโคกสำโรง | จังหวัดลพบุรี |
| ทิศตะวันออก | ติดต่อกับตำบลเกาะแก้ว | อำเภอโคกสำโรง | จังหวัดลพบุรี |
| ทิศตะวันตก | ติดต่อกับตำบลวังจั่น | อำเภอโคกสำโรง | จังหวัดลพบุรี |
| | ติดต่อกับตำบลดอนดึง | อำเภอบ้านหมี่ | จังหวัดลพบุรี |

๑.๒ ลักษณะภูมิประเทศ
พื้นที่ส่วนใหญ่เป็นที่ราบลุ่มสลับเนินเขาเล็กน้อยดินเป็นสีดําเหมาะแก่การเกษตรกรรม หมู่ที่ ๑ หมู่ที่ ๒ เหมาะแก่การปลูกข้าว
นอกนั้นเหมาะแก่การปลูกพืชไร่

๑.๓ ลักษณะภูมิอากาศ

ภูมิอากาศมี ๓ ฤดู คือ ฤดูฝน ฤดูหนาว ฤดูร้อน

๑.๔ ลักษณะของดิน

ดินเป็นดินร่วนสีดําเหมาะแก่การเกษตรกรรม หมู่ที่ ๑ หมู่ที่ ๒ เหมาะแก่การปลูกข้าว นอกนั้นเหมาะแก่การ
ปลูกพืชไร่

๑.๕ ลักษณะของแหล่งน้ำ

ส่วนใหญ่เป็นน้ำผิวดิน และบ่อบาดาล ดังนี้

| | | | |
|-------|------------------|----|------|
| ๑.๕.๑ | ลำคลอง | ๓ | แห่ง |
| ๑.๕.๒ | ฝาย | ๘ | แห่ง |
| ๑.๕.๓ | บ่อน้ำบาดาล | ๒๖ | แห่ง |
| ๑.๕.๔ | สระน้ำ / หนองน้ำ | ๕ | แห่ง |
| ๑.๕.๕ | อ่างเก็บน้ำ | ๑ | แห่ง |

๒. ด้านการเมืองและการปกครอง

๒.๑ เขตการปกครอง

องค์การบริหารส่วนตำบลหนองแขมมีจำนวนหมู่บ้านที่อยู่ในองค์การบริหารส่วนตำบลจำนวน ๑๓ หมู่บ้าน
ดังนี้

| หมู่ที่ | ชื่อหมู่บ้าน | ชื่อผู้นำหมู่บ้าน | หมายเหตุ |
|---------|-------------------|--------------------------|------------------|
| ๑ | บ้านท่าม่วง | นายเฉลิมพงษ์ เข้มมาก | ผู้ใหญ่บ้าน |
| ๒ | บ้านใหม่พัฒนา | นางทองใบ จันทร์เจริญ | ผู้ใหญ่บ้าน |
| ๓ | บ้านหนองไผ่เหลือง | นายสามารถ รมะมั่งทอง | ผู้ใหญ่บ้าน |
| ๔ | บ้านหนองไผ่ | นายทองสาย คล้ายคลึง | ผู้ใหญ่บ้าน |
| ๕ | บ้านขอนแก่น | นายปิติ ตรีริยะ | ผู้ใหญ่บ้าน |
| ๖ | บ้านช่องแค | นายเชาวลิตร์ สุดเพียร | ผู้ใหญ่บ้าน |
| ๗ | บ้านหนองข่อย | นายมานิตย์ อาทะยา | ผู้ใหญ่บ้าน |
| ๘ | บ้านพุน้ำทิพย์ | นายอิศราพงษ์ ทวีวัฒนพิมล | ผู้ใหญ่บ้าน |
| ๙ | บ้านกลุ่มสิงห์ | นายอุเทน สุขสว่าง | ผู้ใหญ่บ้าน |
| ๑๐ | บ้านหนองแขม | นายไพโรเวียน เหล็กผา | กำนันตำบลหนองแขม |
| ๑๑ | บ้านหนองจับเขียด | นายสำรี้ หนายสุภาพ | ผู้ใหญ่บ้าน |
| ๑๒ | บ้านช่องแค ๒ | นายรัชพล เจริญสุข | ผู้ใหญ่บ้าน |
| ๑๓ | บ้านไร่เจริญ | นายทองคำ ทำทัน | ผู้ใหญ่บ้าน |

๒.๒ การเลือกตั้ง

องค์การบริหารส่วนตำบลได้แบ่งเขตการเลือกตั้งนายกองค์การบริหารส่วนตำบลหนองแวม เป็น ๑ เขตเลือกตั้ง สมาชิกสภาฯ ออกเป็น ๑๓ เขต ดังนี้

ประชาชนในเขตองค์การบริหารส่วนตำบลหนองแวมส่วนใหญ่ร่วมกิจกรรมทางการเมืองเสมอมาและประชาชนยังมีส่วนร่วมในการบริหารงาน การช่วยเหลือกิจกรรมต่าง ๆ ขององค์การบริหารส่วนตำบล เสนอแนะในกิจกรรมของเทศบาลในการดำเนินงานต่างๆ เช่น การประชุมประชาคมในการจัดแผนพัฒนาฯ

จำนวนผู้มาใช้สิทธิเลือกตั้ง ครั้งล่าสุด

- จำนวนผู้มาใช้สิทธิเลือกตั้งนายกองค์การบริหารส่วนตำบล ๓,๐๐๖ คน จากผู้มีสิทธิเลือกตั้งทั้งสิ้น ๓,๕๘๗ คน คิดเป็นร้อยละ ๘๓.๘๐ คน (ข้อมูลเมื่อวันที่ ๑ กันยายน ๒๕๕๖)

- จำนวนผู้มาใช้สิทธิเลือกตั้งสมาชิกสภาฯ ๒,๙๔๖ คน จากผู้มีสิทธิเลือกตั้งทั้งสิ้น ๓,๕๙๑ คน คิดเป็นร้อยละ ๘๒.๐๔ คน (ข้อมูลเมื่อวันที่ ๒๐ ตุลาคม ๒๕๕๖)

๓. ประชากร

๓.๑ ข้อมูลเกี่ยวกับจำนวนประชากร

องค์การบริหารส่วนตำบลหนองแวม มีประชากรทั้งสิ้น ๔,๖๐๖ คน โดยแยกเป็นชาย ๒,๒๘๗ คน แยกเป็นหญิง ๒,๓๑๙ คน โดยแยกเป็นรายหมู่บ้านต่างๆ ดังนี้

| หมู่ที่ | ชื่อหมู่บ้าน | จำนวนคน | | | จำนวนครัวเรือน |
|---------|-------------------|---------|-------|----------|----------------|
| | | ชาย | หญิง | ทั้งสิ้น | |
| ๑ | บ้านท่าม่วง | ๑๑๗ | ๑๑๔ | ๒๓๑ | ๘๙ |
| ๒ | บ้านใหม่พัฒนา | ๑๙๖ | ๒๐๙ | ๔๐๕ | ๑๕๗ |
| ๓ | บ้านหนองไผ่เหลือง | ๒๑๖ | ๒๐๘ | ๔๒๔ | ๑๖๔ |
| ๔ | บ้านหนองไผ่ | ๑๙๓ | ๒๐๔ | ๓๙๗ | ๑๔๖ |
| ๕ | บ้านซอนซุด | ๒๒๗ | ๒๕๑ | ๔๗๘ | ๒๑๓ |
| ๖ | บ้านช่องแค | ๗๒ | ๗๒ | ๑๔๔ | ๘๒ |
| ๗ | บ้านหนองข่อย | ๑๗๐ | ๑๙๒ | ๓๖๒ | ๑๒๖ |
| ๘ | บ้านพุน้ำทิพย์ | ๑๔๐ | ๑๗๐ | ๓๑๐ | ๑๓๑ |
| ๙ | บ้านกลุ่มสิงห์ | ๒๐๕ | ๑๙๒ | ๓๙๗ | ๑๖๐ |
| ๑๐ | บ้านหนองแวม | ๑๔๗ | ๑๒๓ | ๒๗๐ | ๘๕ |
| ๑๑ | บ้านหนองจับเขียด | ๑๙๑ | ๑๘๗ | ๓๗๘ | ๑๔๒ |
| ๑๒ | บ้านช่องแค ๒ | ๑๕๒ | ๑๕๑ | ๓๐๓ | ๑๑๖ |
| ๑๓ | บ้านไร่เจริญ | ๑๗๗ | ๑๗๓ | ๓๕๐ | ๙๓ |
| | รวม | ๒,๒๐๓ | ๒,๒๕๖ | ๔,๔๕๙ | ๑,๗๐๔ |

ที่มา : ข้อมูล สำนักบริหารการทะเบียน กรมการปกครอง ณ ๑ มีนาคม ๒๕๖๔

๓.๒ ช่วงอายุและจำนวนประชากร

ประชากร ช่วงวัยทารก (แรกเกิด - ๒ ปี) จำนวน ๘๘ คน คิดเป็นร้อยละ ๒.๐๐ ของประชากรทั้งตำบล
 ประชากร ช่วงวัยเด็ก (ตั้งแต่อายุ ๒ ปี - ๑๒ ปี) จำนวน ๔๔๕ คน คิดเป็นร้อยละ ๑๐.๐๑ ของประชากร
 ทั้งตำบล

ประชากร ช่วงวัยรุ่น (เริ่มตั้งแต่อายุ ๑๓ ปี - ๒๐ ปี) จำนวน ๓๙๔ คิดเป็นร้อยละ ๘.๘๖ ของประชากรทั้ง
 ตำบล

ประชากร ช่วงวัยผู้ใหญ่ (เริ่มตั้งแต่อายุ ๒๑ ปี - ๔๐ ปี) จำนวน ๑,๒๑๖ คิดเป็นร้อยละ ๒๗.๓๕ ของ
 ประชากรทั้งตำบล

ประชากร ช่วงวัยกลางคน (เริ่มตั้งแต่อายุ ๔๑ ปี- ๕๙ ปี) จำนวน ๑,๓๔๙ คิดเป็นร้อยละ ๓๐.๓๔ ของ
 ประชากรทั้งตำบล

ประชากร ช่วงวัยผู้สูงอายุ (เริ่มตั้งแต่อายุ ๖๐ ปี ขึ้นไป) จำนวน ๙๑๖ คิดเป็นร้อยละ ๒๐.๖๐ ของ
 ประชากรทั้งตำบล

ประชากรส่วนใหญ่อยู่ในวัยทำงานและวัยผู้สูงอายุ (เริ่มตั้งแต่อายุ ๒๑ ปี - ๖๐ ปีขึ้นไป) จำนวน ๓,๔๘๑ คน
 คิดเป็นร้อยละ ๗๘.๓๐ ของประชากรทั้งตำบล

หมายเหตุ : รวมประชากร จำนวน ๔,๔๔๖ คน

จำนวนประชากรระหว่าง ปี พ.ศ.๒๕๖๑- ๒๕๖๔
ตำบลหนองแรม อำเภอโคกสำโรง จังหวัดลพบุรี

| หมู่ที่ | หมู่บ้าน | พ.ศ. ๒๕๖๑ | | | พ.ศ. ๒๕๖๒ | | | พ.ศ. ๒๕๖๓ | | | พ.ศ. ๒๕๖๔ | | |
|-------------|-----------------------|-----------|-------|-------|-----------|-------|-------|-----------|-------|-------|-----------|-------|-------|
| | | ชาย | หญิง | รวม | ชาย | หญิง | รวม | ชาย | หญิง | รวม | ชาย | หญิง | รวม |
| ๑ | บ้านท่าม่วง | ๑๒๗ | ๑๑๘ | ๒๔๕ | ๑๒๗ | ๑๑๘ | ๒๔๕ | ๑๑๓ | ๑๒๑ | ๒๓๔ | ๑๑๗ | ๑๑๔ | ๒๓๑ |
| ๒ | บ้านใหม่พัฒนา | ๒๑๒ | ๒๑๒ | ๔๒๔ | ๒๑๒ | ๒๑๒ | ๔๒๔ | ๑๙๘ | ๒๑๑ | ๔๐๙ | ๑๙๖ | ๒๐๙ | ๔๐๕ |
| ๓ | บ้านหนองไผ่ เหลือง | ๒๑๗ | ๒๐๔ | ๔๒๑ | ๒๑๗ | ๒๐๔ | ๔๒๑ | ๒๑๙ | ๒๐๖ | ๔๒๕ | ๒๑๖ | ๒๐๘ | ๔๒๔ |
| ๔ | บ้านหนองไผ่ | ๒๑๕ | ๒๓๑ | ๔๔๖ | ๒๑๕ | ๒๓๑ | ๔๔๖ | ๒๐๔ | ๒๑๕ | ๔๑๙ | ๑๙๓ | ๒๐๔ | ๓๙๗ |
| ๕ | บ้านขอนแก่น | ๒๔๙ | ๒๖๑ | ๕๑๐ | ๒๔๙ | ๒๖๑ | ๕๑๐ | ๒๓๔ | ๒๕๖ | ๔๙๐ | ๒๒๗ | ๒๕๑ | ๔๗๘ |
| ๖ | บ้านช่องแค | ๗๘ | ๘๑ | ๑๕๙ | ๗๘ | ๘๑ | ๑๕๙ | ๗๗ | ๗๘ | ๑๕๕ | ๗๒ | ๗๒ | ๑๔๔ |
| ๗ | บ้านหนองข่อย | ๑๗๗ | ๒๐๙ | ๓๘๖ | ๑๗๗ | ๒๐๙ | ๓๘๖ | ๑๖๗ | ๑๙๕ | ๓๖๒ | ๑๗๐ | ๑๙๒ | ๓๖๒ |
| ๘ | บ้านพุน้ำทิพย์ | ๑๔๑ | ๑๗๕ | ๓๑๖ | ๑๔๑ | ๑๗๕ | ๓๑๖ | ๑๔๒ | ๑๗๑ | ๓๑๓ | ๑๔๐ | ๑๗๐ | ๓๑๐ |
| ๙ | บ้านกลุ่มสิงห์ | ๒๑๑ | ๑๘๑ | ๓๙๒ | ๒๑๑ | ๑๘๑ | ๓๙๒ | ๒๐๖ | ๑๙๙ | ๔๐๕ | ๒๐๕ | ๑๙๒ | ๓๙๗ |
| ๑๐ | บ้านหนองแรม | ๑๔๘ | ๑๓๑ | ๒๗๙ | ๑๔๘ | ๑๓๑ | ๒๗๙ | ๑๕๒ | ๑๓๑ | ๒๘๓ | ๑๔๗ | ๑๒๓ | ๒๗๐ |
| ๑๑ | บ้านหนองจับ เขียด | ๑๙๘ | ๑๘๙ | ๓๘๗ | ๑๙๘ | ๑๘๙ | ๓๘๗ | ๑๙๕ | ๑๘๔ | ๓๗๙ | ๑๙๑ | ๑๘๗ | ๓๗๘ |
| ๑๒ | บ้านช่องแค ๒ | ๑๕๖ | ๑๕๒ | ๓๐๘ | ๑๕๖ | ๑๕๒ | ๓๐๘ | ๑๕๐ | ๑๕๔ | ๓๐๔ | ๑๕๒ | ๑๕๑ | ๓๐๓ |
| ๑๓ | บ้านไร่เจริญ | ๑๘๑ | ๑๗๗ | ๓๕๘ | ๑๘๑ | ๑๗๗ | ๓๕๘ | ๑๘๐ | ๑๗๓ | ๓๕๓ | ๑๗๗ | ๑๗๓ | ๓๕๐ |
| รวมทั้งสิ้น | | ๒,๓๑๐ | ๒,๓๒๐ | ๔,๖๓๐ | ๒,๓๒๐ | ๒,๓๑๐ | ๔,๖๓๐ | ๒,๒๔๓ | ๒,๒๙๔ | ๔,๕๓๗ | ๒,๒๐๓ | ๒,๒๔๖ | ๔,๔๔๖ |

ข้อมูล ณ เดือนมีนาคม ๒๕๖๔

๔. สภาพทางสังคม

๔.๑ การศึกษา

- ตำบลหนองแวมมีโรงเรียนระดับประถมศึกษา ๒ แห่ง ดังนี้
- โรงเรียนวัดหนองไผ่ ม. ๓ (ประถมศึกษา)
 - โรงเรียนบ้านท่าม่วง ม. ๑ (ประถมศึกษา)
 - ที่อ่านหนังสือพิมพ์ประจำหมู่บ้าน ๑๓ แห่ง

๔.๒ สาธารณสุข

- โรงพยาบาลส่งเสริมสุขภาพตำบลหนองแวม (หมู่ ๕) ๑ แห่ง
- อัตราการมีและใช้ส้วมราดน้ำ ร้อยละ ๑๐๐ %

๔.๓ ยาเสพติด

ปัญหาเสพติดในชุมชนของตำบลหนองแวม จากการที่ทางสถานีตำรวจภูธรโคกสำโรงได้แจ้งให้กับองค์การบริหารส่วนตำบลทราบนั้นพบว่าในเขตตำบลหนองแวมมีผู้ที่ติดยาเสพติดแต่เมื่อเทียบกับพื้นที่อื่นถือว่าน้อย และยังไม่พบผู้ค้า เหตุผลก็เนื่องมาจากว่าได้รับความร่วมมือกับทางผู้นำ ประชาชน หน่วยงานขององค์การบริหารส่วนตำบลและฝ่ายปกครองที่ช่วยสอดส่องดูแลอยู่เป็นประจำ การแก้ไขปัญหาของเทศบาลสามารถทำได้เฉพาะตามอำนาจหน้าที่เท่านั้น เช่น การณรงค์ การประชาสัมพันธ์ การแจ้งเบาะแส การฝึกอบรมให้ความรู้ ถ้านอกเหนือจากอำนาจหน้าที่ ก็เป็นเรื่องของอำเภอหรือตำรวจแล้วแต่กรณี ทั้งนี้ องค์การบริหารส่วนตำบลก็ได้ให้ความร่วมมือมาโดยตลอด

๔.๔ การสังคมสงเคราะห์

องค์การบริหารส่วนตำบลหนองแวม ได้ดำเนินการด้านการสังคมสงเคราะห์ ซึ่งมีจำนวนผู้สูงอายุ ผู้พิการ และผู้ป่วยเอดส์ ที่ได้รับการสงเคราะห์ ข้อมูล ณ.เดือน มีนาคม

| | | | |
|---------------------|-------|-----|----|
| - ผู้สูงอายุ | จำนวน | ๘๘๐ | คน |
| - ผู้พิการ | จำนวน | ๑๕๖ | คน |
| - ผู้ป่วยเอดส์ | จำนวน | ๒ | คน |
| - ผู้ด้อยโอกาสอื่นๆ | จำนวน | - | คน |

๕. ระบบบริการพื้นฐาน

๕.๑ การคมนาคมขนส่ง

แสดงจำนวนและสภาพทางคมนาคมทางบก มีถนนเชื่อมกันอยู่ทุกหมู่บ้าน เส้นทางเข้าหมู่บ้านเป็นถนนลาดยาง ถนนลูกรัง และบางช่วงเป็นคอนกรีตเสริมเหล็ก ซึ่งมีจำนวนถนนโดยประมาณคือ

| | | |
|------------------------|----|------|
| - ถนนลาดยาง | ๖ | สาย |
| - ถนนคอนกรีตเสริมเหล็ก | ๒๓ | สาย |
| - ถนนลูกรัง | ๒๖ | สาย |
| - ราง/ท่อระบายน้ำ | ๔๐ | แห่ง |
| - สะพาน | ๓ | แห่ง |

๕.๒ การไฟฟ้า

- มีไฟฟ้าและน้ำประปาใช้ทุกครัวเรือน

๕.๓ การประปา

- เป็นระบบประปาหมู่บ้าน โดยหมู่บ้านดำเนินการเอง

๕.๔ โทรศัพท์

- มีเครื่องข่ายโทรศัพท์ครบทุกเครือข่ายสัญญาณโทรศัพท์อยู่ในระดับดี

๕.๕ ไปรษณีย์หรือการสื่อสารหรือการขนส่งและวัสดุ ครุภัณฑ์
 ตำบลหนองแขมขึ้นตรงกับที่ทำการไปรษณีย์โคกสำโรงและมีสัญญาณอินเทอร์เน็ตผ่านตำบลหลากหลาย
 เครือข่ายให้เลือกใช้แล้วแต่ความต้องการของแต่ละบุคคล

๖. ระบบเศรษฐกิจ

๖.๑ การเกษตร

ประชาชนส่วนใหญ่ประกอบอาชีพทางการเกษตรกรรม เช่น ทำไร่ ประเภท ข้าวโพด ข้าวฟ่าง ทานตะวัน
 และฟักทอง

๖.๒ การปศุสัตว์

ในเขตตำบลหนองแขมมีฟาร์มสุกร จำนวน ๒๗ แห่ง

๖.๓ การท่องเที่ยว

องค์การบริหารส่วนตำบลหนองแขมมีแหล่งท่องเที่ยวเชิงเกษตรที่สำคัญ เช่นฤดูกาลท่องเที่ยวทุ่งทานตะวัน
 อยู่ในช่วง เดือน พฤศจิกายน ถึงเดือน มกราคม ของทุกปี

๖.๔ การพาณิชย์และกลุ่มอาชีพ

ประชาชนส่วนใหญ่ประกอบอาชีพทางการเกษตรกรรม เช่น ทำไร่ ประเภท ข้าวโพด ข้าวฟ่าง ทานตะวัน
 และฟักทอง โดยมีการจัดตั้งกลุ่มต่าง ๆ ขึ้นในหมู่บ้าน ตำบล เพื่อพัฒนาและแก้ไขสภาพทางเศรษฐกิจ

๑. โครงการส่งเสริมกลุ่มอาชีพสตรีแปรรูปอาหาร

หมู่ที่ ๔

๒. กลุ่มปลูกพืชไร่

หมู่ที่ ๓, ๖ และ ๙

๓. กลุ่มปลูกฟักทอง

หมู่ที่ ๔ และ ๑๒

๔. กลุ่มเลี้ยงไก่พื้นบ้าน

หมู่ที่ ๕ และ ๘

๖.๕ แรงงาน

ประชาชนส่วนใหญ่เป็นแรงงานด้านการเกษตร

๗. เศรษฐกิจพอเพียงท้องถิ่น (ด้านการเกษตรและแหล่งน้ำ)

๗.๑ ข้อมูลด้านการเกษตร

(๑) บ้านท่าม่วง หมู่ที่ ๑ มีพื้นที่ทั้งหมด ๖๐๐ ไร่ทำการเกษตร ดังนี้

| ประเภทของการทำการเกษตร | | จำนวน | ผลผลิตเฉลี่ย (กก./ไร่) | ต้นทุนการผลิตเฉลี่ย (บาท/ไร่) | ราคาขายโดยเฉลี่ย (บาท/ไร่) |
|------------------------|--|--------------------------------|---------------------------|----------------------------------|-------------------------------|
| ๒.๑) ทำนา | <input checked="" type="checkbox"/> ในเขตชลประทาน | ...๖... ไร่ ...๗๐.๐๐... ไร่ | ๕๐. กก./ไร่ | ๘๐๐. บาท/ไร่ | ๕,๐๐๐. บาท/ไร่ |
| | <input type="checkbox"/> นอกเขตชลประทาน | ... ไร่ ... ไร่ | กก./ไร่ | บาท/ไร่ | บาท/ไร่ |
| ๒.๒) ทำสวน | สวน..... | ... ไร่ ... ไร่ | กก./ไร่ | บาท/ไร่ | บาท/ไร่ |
| | สวน..... | ... ไร่ ... ไร่ | กก./ไร่ | บาท/ไร่ | บาท/ไร่ |
| | สวน..... | ... ไร่ ... ไร่ | กก./ไร่ | บาท/ไร่ | บาท/ไร่ |
| | สวน..... | ... ไร่ ... ไร่ | กก./ไร่ | บาท/ไร่ | บาท/ไร่ |
| ๒.๓) ทำไร่ | <input checked="" type="checkbox"/> ไร่อ้อย | ...๓... ไร่ ...๒๒... ไร่ | ...๑๕,๐๐๐... กก./ไร่ | ...๑,๐๐๐... บาท/ไร่ | ...๑,๒๐๐... บาท/ไร่ |
| | <input checked="" type="checkbox"/> ไร่ข้าวโพด | ...๓... ไร่ ...๒๐... ไร่ | ...๘๐๐... กก./ไร่ | ...๕,๐๐๐... บาท/ไร่ | ...๖,๘๐๐... บาท/ไร่ |
| | <input checked="" type="checkbox"/> ไร่มันสำปะหลัง | ...๒... ไร่ ...๑๕... ไร่ | ...๘๐๐... กก./ไร่ | ...๕,๐๐๐... บาท/ไร่ | ...๖,๘๐๐... บาท/ไร่ |
| | <input type="checkbox"/> อื่นๆ โปรดระบุ | ... ไร่ ... ไร่ | กก./ไร่ | บาท/ไร่ | บาท/ไร่ |
| ๒.๔) อื่นๆ | <input type="checkbox"/> อื่นๆ โปรดระบุ | ... ไร่ ... ไร่ | กก./ไร่ | บาท/ไร่ | บาท/ไร่ |

(๒) บ้านใหม่พัฒนา หมู่ที่ ๒ มีพื้นที่ทั้งหมด ๘๘๙ ไร่ทำการเกษตร ดังนี้

| ประเภทของการทำการเกษตร | | จำนวน | ผลผลิตเฉลี่ย (กก./ไร่) | ต้นทุนการผลิตเฉลี่ย (บาท/ไร่) | ราคาขายโดยเฉลี่ย (บาท/ไร่) |
|------------------------|--|-------------------------------------|---------------------------|----------------------------------|-------------------------------|
| ๒.๑) ทำนา | <input checked="" type="checkbox"/> ในเขตชลประทาน | ...๓๔... ครัวเรือน ...๖๓๙... ไร่ | ...๓๐๐... กก./ไร่ | ...๕,๐๐๐... บาท/ไร่ | ...๘,๐๐๐... บาท/ไร่ |
| | <input type="checkbox"/> นอกเขต ชลประทาน | ครัวเรือน ไร่ | กก./ไร่ | บาท/ไร่ | บาท/ไร่ |
| ๒.๒) ทำสวน | สวน..... | ครัวเรือน ไร่ | กก./ไร่ | บาท/ไร่ | บาท/ไร่ |
| | สวน..... | ครัวเรือน ไร่ | กก./ไร่ | บาท/ไร่ | บาท/ไร่ |
| | สวน..... | ครัวเรือน ไร่ | กก./ไร่ | บาท/ไร่ | บาท/ไร่ |
| | สวน..... | ครัวเรือน ไร่ | กก./ไร่ | บาท/ไร่ | บาท/ไร่ |
| ๒.๓) ทำไร่ | <input checked="" type="checkbox"/> ไร่อ้อย | ...๘... ครัวเรือน ...๒๗๘... ไร่ | ...๑๕,๐๐๐... กก./ไร่ | ...๗,๐๐๐... บาท/ไร่ | ...๑๓,๐๐๐... บาท/ไร่ |
| | <input checked="" type="checkbox"/> ไร่ข้าวโพด | ...๑๐... ครัวเรือน ...๒๑๐... ไร่ | ...๑,๐๐๐... กก./ไร่ | ...๓,๐๐๐... บาท/ไร่ | ...๖,๐๐๐... บาท/ไร่ |
| | <input checked="" type="checkbox"/> ไร่มันสำปะหลัง | ...๕... ครัวเรือน ...๗๕... ไร่ | ...๑,๐๐๐... กก./ไร่ | ...๓,๐๐๐... บาท/ไร่ | ...๖,๐๐๐... บาท/ไร่ |
| | <input type="checkbox"/> อื่นๆ ไปรดระบุ | ครัวเรือน ไร่ | กก./ไร่ | บาท/ไร่ | บาท/ไร่ |
| ๒.๔) อื่นๆ | <input type="checkbox"/> อื่นๆ ไปรดระบุ | ครัวเรือน ไร่ | กก./ไร่ | บาท/ไร่ | บาท/ไร่ |

(๓) บ้านหนองไม้เหล็ก หมู่ที่ ๓ มีพื้นที่ทั้งหมด ๑,๔๐๐ ไร่ทำการเกษตร ดังนี้

| ประเภทของการทำการเกษตร | | จำนวน | ผลผลิตเฉลี่ย (กก./ไร่) | ต้นทุนการผลิตเฉลี่ย (บาท/ไร่) | ราคาขายโดยเฉลี่ย (บาท/ไร่) |
|------------------------|--|-------------------------------------|---------------------------|----------------------------------|-------------------------------|
| ๒.๑) ทำนา | <input type="checkbox"/> ในเขตชลประทาน | ครัวเรือน ไร่ | กก./ไร่ | บาท/ไร่ | บาท/ไร่ |
| | <input checked="" type="checkbox"/> นอกเขต ชลประทาน | ...๖... ครัวเรือน ...๑๑๑... ไร่ | ...๕๐๐... กก./ไร่ | ...๒,๐๐๐... บาท/ไร่ | ...๕,๐๐๐... บาท/ไร่ |
| ๒.๒) ทำสวน | สวน..... | ครัวเรือน ไร่ | กก./ไร่ | บาท/ไร่ | บาท/ไร่ |
| | สวน..... | ครัวเรือน ไร่ | กก./ไร่ | บาท/ไร่ | บาท/ไร่ |
| | สวน..... | ครัวเรือน ไร่ | กก./ไร่ | บาท/ไร่ | บาท/ไร่ |
| | สวน..... | ครัวเรือน ไร่ | กก./ไร่ | บาท/ไร่ | บาท/ไร่ |
| ๒.๓) ทำไร่ | <input checked="" type="checkbox"/> ไร่อ้อย | ...๕... ครัวเรือน ...๒๐๐... ไร่ | ...๑๕,๐๐๐... กก./ไร่ | ...๑,๐๐๐... บาท/ไร่ | ...๑,๒๐๐... บาท/ไร่ |
| | <input checked="" type="checkbox"/> ไร่ข้าวโพด | ...๒๕... ครัวเรือน ...๗๑๑... ไร่ | ...๘๐๐... กก./ไร่ | ...๕,๐๐๐... บาท/ไร่ | ...๖,๕๐๐... บาท/ไร่ |
| | <input checked="" type="checkbox"/> ไร่มันสำปะหลัง | ...๕... ครัวเรือน ...๗๐... ไร่ | ...๓,๐๐๐... กก./ไร่ | ...๕,๐๐๐... บาท/ไร่ | ...๖,๕๐๐... บาท/ไร่ |
| | <input type="checkbox"/> อื่นๆ โปรดระบุ | ครัวเรือน ไร่ | กก./ไร่ | บาท/ไร่ | บาท/ไร่ |
| ๒.๔) อื่นๆ | <input type="checkbox"/> อื่นๆ โปรดระบุ | ครัวเรือน ไร่ | กก./ไร่ | บาท/ไร่ | บาท/ไร่ |

(๔) บ้านหนองไผ่ หมู่ที่ ๔ มีพื้นที่ทั้งหมด ๑,๔๐๐ ไร่ทำการเกษตร ดังนี้

| ประเภทของการทำการเกษตร | | จำนวน | ผลผลิตเฉลี่ย (กก./ไร่) | ต้นทุนการผลิตเฉลี่ย (บาท/ไร่) | ราคาขายโดยเฉลี่ย (บาท/ไร่) |
|------------------------|--|-------------------------------------|---------------------------|----------------------------------|-------------------------------|
| ๒.๑) ทำนา | <input type="checkbox"/> ในเขตชลประทาน | ครัวเรือน ไร่ | กก./ไร่ | บาท/ไร่ | บาท/ไร่ |
| | <input type="checkbox"/> นอกเขตชลประทาน | ครัวเรือน ไร่ | กก./ไร่ | บาท/ไร่ | บาท/ไร่ |
| ๒.๒) ทำสวน | สวน..... | ครัวเรือน ไร่ | กก./ไร่ | บาท/ไร่ | บาท/ไร่ |
| | สวน..... | ครัวเรือน ไร่ | กก./ไร่ | บาท/ไร่ | บาท/ไร่ |
| | สวน..... | ครัวเรือน ไร่ | กก./ไร่ | บาท/ไร่ | บาท/ไร่ |
| | สวน..... | ครัวเรือน ไร่ | กก./ไร่ | บาท/ไร่ | บาท/ไร่ |
| ๒.๓) ทำไร่ | <input checked="" type="checkbox"/> ไร่อ้อย | ...๔... ครัวเรือน ...๕๐... ไร่ | ๑๑,๑๑๑ กก./ไร่ | ...๑,๑๑๑ บาท/ไร่ | ...๒,๐๐๐ บาท/ไร่ |
| | <input checked="" type="checkbox"/> ไร่ข้าวโพด | ...๔๐... ครัวเรือน ...๔๐๐... ไร่ | ...๔,๐๐๐ กก./ไร่ | ...๔,๕๐๐ บาท/ไร่ | ...๖,๐๐๐ บาท/ไร่ |
| | <input checked="" type="checkbox"/> ไร่มันสำปะหลัง | ...๑... ครัวเรือน ...๓... ไร่ | ...๓,๐๐๐ กก./ไร่ | ...๓,๕๐๐ บาท/ไร่ | ...๖,๐๐๐ บาท/ไร่ |
| | <input type="checkbox"/> อื่นๆ โปดระบู่ | ครัวเรือน ไร่ | กก./ไร่ | บาท/ไร่ | บาท/ไร่ |
| ๒.๔) อื่นๆ | <input checked="" type="checkbox"/> อื่นๆ โปดระบู่ ...แดงไทย. | ...๘... ครัวเรือน ...๕๐... ไร่ | ๑,๑๑๑ กก./ไร่ | ๗,๑๑๑ บาท/ไร่ | ๑๐,๐๐๐ บาท/ไร่ |
| | <input checked="" type="checkbox"/> อื่นๆ โปดระบู่ ...ฟักทอง | ...๘... ครัวเรือน ...๕๐... ไร่ | ๑,๑๑๑ กก./ไร่ | ๗,๑๑๑ บาท/ไร่ | ๑๐,๐๐๐ บาท/ไร่ |

(๕) บ้านขอนแก่น หมู่ที่ ๕ มีพื้นที่ทั้งหมด ๑,๗๐๐ ไร่ทำการเกษตร ดังนี้

| ประเภทของการทำการเกษตร | | จำนวน | ผลผลิตเฉลี่ย (กก./ไร่) | ต้นทุนการผลิตเฉลี่ย (บาท/ไร่) | ราคาขายโดยเฉลี่ย (บาท/ไร่) |
|------------------------|--|-------------------------------------|---------------------------|----------------------------------|-------------------------------|
| ๒.๑) ทำนา | <input type="checkbox"/> ในเขตชลประทาน | ครัวเรือน ไร่ | กก./ไร่ | บาท/ไร่ | บาท/ไร่ |
| | <input type="checkbox"/> นอกเขตชลประทาน | ครัวเรือน ไร่ | กก./ไร่ | บาท/ไร่ | บาท/ไร่ |
| ๒.๒) ทำสวน | สวน..... | ครัวเรือน ไร่ | กก./ไร่ | บาท/ไร่ | บาท/ไร่ |
| | สวน..... | ครัวเรือน ไร่ | กก./ไร่ | บาท/ไร่ | บาท/ไร่ |
| | สวน..... | ครัวเรือน ไร่ | กก./ไร่ | บาท/ไร่ | บาท/ไร่ |
| | สวน..... | ครัวเรือน ไร่ | กก./ไร่ | บาท/ไร่ | บาท/ไร่ |
| ๒.๓) ทำไร่ | <input checked="" type="checkbox"/> ไร่อ้อย | ...๑๖... ครัวเรือน ...๓๐๐... ไร่ | ...๑๕,๐๐๐... กก./ไร่ | ...๖,๘๐๐... บาท/ไร่ | ...๑๐,๐๐๐... บาท/ไร่ |
| | <input checked="" type="checkbox"/> ไร่ข้าวโพด | ...๒๓... ครัวเรือน ...๕๘๐... ไร่ | ...๑,๐๐๐... กก./ไร่ | ...๔,๕๐๐... บาท/ไร่ | ...๕,๒๐๐... บาท/ไร่ |
| | <input checked="" type="checkbox"/> ไร่มันสำปะหลัง | ...๒๒... ครัวเรือน ...๔๕๐... ไร่ | ...๔,๐๐๐... กก./ไร่ | ...๔,๕๐๐... บาท/ไร่ | ...๖,๐๐๐... บาท/ไร่ |
| | <input type="checkbox"/> อื่นๆ โปรดระบุ | ครัวเรือน ไร่ | กก./ไร่ | บาท/ไร่ | บาท/ไร่ |
| ๒.๔) อื่นๆ | <input type="checkbox"/> อื่นๆ โปรดระบุ | ครัวเรือน ไร่ | กก./ไร่ | บาท/ไร่ | บาท/ไร่ |

(๖) บ้านช่องแค หมู่ที่ ๖ มีพื้นที่ทั้งหมด ๘๒๐ ไร่ทำการเกษตร ดังนี้

| ประเภทของการทำการเกษตร | | จำนวน | ผลผลิตเฉลี่ย (กก./ไร่) | ต้นทุนการผลิตเฉลี่ย (บาท/ไร่) | ราคาขายโดยเฉลี่ย (บาท/ไร่) |
|------------------------|--|-------------------------------------|---------------------------|----------------------------------|-------------------------------|
| ๒.๑) ทำนา | <input type="checkbox"/> ในเขตชลประทาน | ครัวเรือน ไร่ | กก./ไร่ | บาท/ไร่ | บาท/ไร่ |
| | <input type="checkbox"/> นอกเขตชลประทาน | ครัวเรือน ไร่ | กก./ไร่ | บาท/ไร่ | บาท/ไร่ |
| ๒.๒) ทำสวน | สวน..... | ครัวเรือน ไร่ | กก./ไร่ | บาท/ไร่ | บาท/ไร่ |
| | สวน..... | ครัวเรือน ไร่ | กก./ไร่ | บาท/ไร่ | บาท/ไร่ |
| | สวน..... | ครัวเรือน ไร่ | กก./ไร่ | บาท/ไร่ | บาท/ไร่ |
| | สวน..... | ครัวเรือน ไร่ | กก./ไร่ | บาท/ไร่ | บาท/ไร่ |
| ๒.๓) ทำไร่ | <input checked="" type="checkbox"/> ไร่อ้อย | ...๕... ครัวเรือน ...๘๕... ไร่ | ...๑๕,๐๐๐... กก./ไร่ | ...๑,๐๐๐... บาท/ไร่ | ...๑,๒๐๐... บาท/ไร่ |
| | <input checked="" type="checkbox"/> ไร่ข้าวโพด | ...๑๓... ครัวเรือน ...๒๕๓... ไร่ | ...๘๐๐... กก./ไร่ | ...๕,๐๐๐... บาท/ไร่ | ...๖,๘๐๐... บาท/ไร่ |
| | <input checked="" type="checkbox"/> ไร่มันสำปะหลัง | ...๕... ครัวเรือน ...๘๐... ไร่ | ...๓,๐๐๐... กก./ไร่ | ...๗๐๐... บาท/ไร่ | ...๖,๐๐๐... บาท/ไร่ |
| | <input type="checkbox"/> อื่นๆ โปรดระบุ | ครัวเรือน ไร่ | กก./ไร่ | บาท/ไร่ | บาท/ไร่ |
| ๒.๔) อื่นๆ | <input type="checkbox"/> อื่นๆ โปรดระบุ | ครัวเรือน ไร่ | กก./ไร่ | บาท/ไร่ | บาท/ไร่ |

(๗) บ้านหนองข่อย หมู่ที่๗ มีพื้นที่ทั้งหมด ๑,๕๐๐ ไร่ทำการเกษตร ดังนี้

| ประเภทของการทำการเกษตร | | จำนวน | ผลผลิตเฉลี่ย (กก./ไร่) | ต้นทุนการผลิตเฉลี่ย (บาท/ไร่) | ราคาขายโดยเฉลี่ย (บาท/ไร่) |
|------------------------|--|-----------------------------------|---------------------------|----------------------------------|-------------------------------|
| ๒.๑) ทำนา | <input type="checkbox"/> ในเขตชลประทาน |คร้วเรือนไร่ |กก./ไร่ |บาท/ไร่ |บาท/ไร่ |
| | <input type="checkbox"/> นอกเขตชลประทาน |คร้วเรือนไร่ |กก./ไร่ |บาท/ไร่ |บาท/ไร่ |
| ๒.๒) ทำสวน | สวน..... |คร้วเรือนไร่ |กก./ไร่ |บาท/ไร่ |บาท/ไร่ |
| | สวน..... |คร้วเรือนไร่ |กก./ไร่ |บาท/ไร่ |บาท/ไร่ |
| | สวน..... |คร้วเรือนไร่ |กก./ไร่ |บาท/ไร่ |บาท/ไร่ |
| | สวน..... |คร้วเรือนไร่ |กก./ไร่ |บาท/ไร่ |บาท/ไร่ |
| ๒.๓) ทำไร่ | <input checked="" type="checkbox"/> ไร่อ้อย | ...๖...คร้วเรือน ...๑๐๐...ไร่ | ...๑๕,๐๐๐...กก./ไร่ | ...๓,๕๐๐...บาท/ไร่ | ...๔,๐๐๐...บาท/ไร่ |
| | <input checked="" type="checkbox"/> ไร่ข้าวโพด | ...๓๔...คร้วเรือน ...๘๕๐...ไร่ | ...๘๐๐...กก./ไร่ | ...๔,๕๐๐...บาท/ไร่ | ...๘,๐๐๐...บาท/ไร่ |
| | <input type="checkbox"/> ไร่มันสำปะหลัง |คร้วเรือนไร่ |กก./ไร่ |บาท/ไร่ |บาท/ไร่ |
| | <input type="checkbox"/> อื่นๆ โปรดระบุ |คร้วเรือนไร่ |กก./ไร่ |บาท/ไร่ |บาท/ไร่ |
| ๒.๔) อื่นๆ | <input type="checkbox"/> อื่นๆ โปรดระบุ |คร้วเรือนไร่ |กก./ไร่ |บาท/ไร่ |บาท/ไร่ |

(๘) บ้านพุน้ำทิพย์ หมู่ที่ ๘ มีพื้นที่ทั้งหมด ๔๕๐ ไร่ทำการเกษตร ดังนี้

| ประเภทของการทำการเกษตร | | จำนวน | ผลผลิตเฉลี่ย (กก./ไร่) | ต้นทุนการผลิตเฉลี่ย (บาท/ไร่) | ราคาขายโดยเฉลี่ย (บาท/ไร่) |
|------------------------|--|-------------------------------------|---------------------------|----------------------------------|-------------------------------|
| ๒.๑) ทำนา | <input type="checkbox"/> ในเขตชลประทาน | ครัวเรือน ไร่ | กก./ไร่ | บาท/ไร่ | บาท/ไร่ |
| | <input type="checkbox"/> นอกเขตชลประทาน | ครัวเรือน ไร่ | กก./ไร่ | บาท/ไร่ | บาท/ไร่ |
| ๒.๒) ทำสวน | สวน..... | ครัวเรือน ไร่ | กก./ไร่ | บาท/ไร่ | บาท/ไร่ |
| | สวน..... | ครัวเรือน ไร่ | กก./ไร่ | บาท/ไร่ | บาท/ไร่ |
| | สวน..... | ครัวเรือน ไร่ | กก./ไร่ | บาท/ไร่ | บาท/ไร่ |
| | สวน..... | ครัวเรือน ไร่ | กก./ไร่ | บาท/ไร่ | บาท/ไร่ |
| ๒.๓) ทำไร่ | <input checked="" type="checkbox"/> ไร่อ้อย | ...๒... ครัวเรือน ...๕๑... ไร่ | ...๑๓,๐๐๐... กก./ไร่ | ...๕,๐๐๐... บาท/ไร่ | ...๘,๕๐๐... บาท/ไร่ |
| | <input checked="" type="checkbox"/> ไร่ข้าวโพด | ...๑... ครัวเรือน ...๕... ไร่ | ...๕,๐๐๐... กก./ไร่ | ...๕,๕๐๐... บาท/ไร่ | ...๖,๐๐๐... บาท/ไร่ |
| | <input checked="" type="checkbox"/> ไร่มันสำปะหลัง | ...๑๒... ครัวเรือน ...๓๐๐... ไร่ | ...๑,๑๑๑... กก./ไร่ | ...๕,๐๐๐... บาท/ไร่ | ...๕,๕๐๐... บาท/ไร่ |
| | <input type="checkbox"/> อื่นๆ โปรดระบุ | ครัวเรือน ไร่ | กก./ไร่ | บาท/ไร่ | บาท/ไร่ |
| ๒.๔) อื่นๆ | <input type="checkbox"/> อื่นๆ โปรดระบุ | ครัวเรือน ไร่ | กก./ไร่ | บาท/ไร่ | บาท/ไร่ |

(๙) บ้านกลุ่มสิงห์ หมู่ที่ ๙ มีพื้นที่ทั้งหมด ๑,๓๕๙ ไร่ ทำการเกษตร ดังนี้

| ประเภทของการทำการเกษตร | | จำนวน | ผลผลิตเฉลี่ย (กก./ไร่) | ต้นทุนการผลิตเฉลี่ย (บาท/ไร่) | ราคาขายโดยเฉลี่ย (บาท/ไร่) |
|------------------------|--|---------------------------------------|---------------------------|----------------------------------|-------------------------------|
| ๒.๑) ทำนา | <input type="checkbox"/> ในเขตชลประทาน | ครัวเรือน ไร่ | กก./ไร่ | บาท/ไร่ | บาท/ไร่ |
| | <input type="checkbox"/> นอกเขตชลประทาน | ครัวเรือน ไร่ | กก./ไร่ | บาท/ไร่ | บาท/ไร่ |
| ๒.๒) ทำสวน | สวน..... | ครัวเรือน ไร่ | กก./ไร่ | บาท/ไร่ | บาท/ไร่ |
| | สวน..... | ครัวเรือน ไร่ | กก./ไร่ | บาท/ไร่ | บาท/ไร่ |
| | สวน..... | ครัวเรือน ไร่ | กก./ไร่ | บาท/ไร่ | บาท/ไร่ |
| | สวน..... | ครัวเรือน ไร่ | กก./ไร่ | บาท/ไร่ | บาท/ไร่ |
| ๒.๓) ทำไร่ | <input checked="" type="checkbox"/> ไร่อ้อย | ...๙... ครัวเรือน ...๒๕๐... ไร่ | ...๑๕,๐๐๐... กก./ไร่ | ...๓,๕๐๐... บาท/ไร่ | ...๔,๐๐๐... บาท/ไร่ |
| | <input checked="" type="checkbox"/> ไร่ข้าวโพด | ...๖๗... ครัวเรือน ...๑,๕๐๐... ไร่ | ...๓,๐๐๐... กก./ไร่ | ...๔,๐๐๐... บาท/ไร่ | ...๖,๘๐๐... บาท/ไร่ |
| | <input checked="" type="checkbox"/> ไร่มันสำปะหลัง | ...๔... ครัวเรือน ...๕๔... ไร่ | ...๘๐๐... กก./ไร่ | ...๗๐๐... บาท/ไร่ | ...๔,๐๐๐... บาท/ไร่ |
| | <input type="checkbox"/> อื่นๆ โปรดระบุ | ครัวเรือน ไร่ | กก./ไร่ | บาท/ไร่ | บาท/ไร่ |
| ๒.๔) อื่นๆ | <input type="checkbox"/> อื่นๆ โปรดระบุ | ครัวเรือน ไร่ | กก./ไร่ | บาท/ไร่ | บาท/ไร่ |

(๑๐) บ้านหนองแขม หมู่ที่ ๑๐ มีพื้นที่ทั้งหมด ๗๑๖ ไร่ทำการเกษตร ดังนี้

| ประเภทของการทำการเกษตร | | จำนวน | ผลผลิตเฉลี่ย (กก./ไร่) | ต้นทุนการผลิตเฉลี่ย (บาท/ไร่) | ราคาขายโดยเฉลี่ย (บาท/ไร่) |
|------------------------|--|-------------------------------------|---------------------------|----------------------------------|-------------------------------|
| ๒.๑) ทำนา | <input type="checkbox"/> ในเขตชลประทาน | ครัวเรือน ไร่ | กก./ไร่ | บาท/ไร่ | บาท/ไร่ |
| | <input type="checkbox"/> นอกเขตชลประทาน | ครัวเรือน ไร่ | กก./ไร่ | บาท/ไร่ | บาท/ไร่ |
| ๒.๒) ทำสวน | สวน..... | ครัวเรือน ไร่ | กก./ไร่ | บาท/ไร่ | บาท/ไร่ |
| | สวน..... | ครัวเรือน ไร่ | กก./ไร่ | บาท/ไร่ | บาท/ไร่ |
| | สวน..... | ครัวเรือน ไร่ | กก./ไร่ | บาท/ไร่ | บาท/ไร่ |
| | สวน..... | ครัวเรือน ไร่ | กก./ไร่ | บาท/ไร่ | บาท/ไร่ |
| ๒.๓) ทำไร่ | <input checked="" type="checkbox"/> ไร่อ้อย | ...๑๕... ครัวเรือน ...๗๐๗... ไร่ | ...๑,๕๐๐... กก./ไร่ | ...๖,๐๐๐... บาท/ไร่ | ...๔,๐๐๐... บาท/ไร่ |
| | <input checked="" type="checkbox"/> ไร่ข้าวโพด | ...๔... ครัวเรือน ...๕๕๗... ไร่ | ...๑,๐๐๐... กก./ไร่ | ...๔,๐๐๐... บาท/ไร่ | ...๗,๐๐๐... บาท/ไร่ |
| | <input type="checkbox"/> ไร่มันสำปะหลัง | ครัวเรือน ไร่ | กก./ไร่ | บาท/ไร่ | บาท/ไร่ |
| | <input type="checkbox"/> อื่นๆ โปรดระบุ | ครัวเรือน ไร่ | กก./ไร่ | บาท/ไร่ | บาท/ไร่ |
| ๒.๔) อื่นๆ | <input type="checkbox"/> อื่นๆ โปรดระบุ | ครัวเรือน ไร่ | กก./ไร่ | บาท/ไร่ | บาท/ไร่ |

(๑๑) บ้านหนองจับเขียด หมู่ที่ ๑๑ มีพื้นที่ทั้งหมด ๓,๘๐๗ ทำการเกษตร ดังนี้

| ประเภทของการทำการเกษตร | | จำนวน | ผลผลิตเฉลี่ย (กก./ไร่) | ต้นทุนการผลิตเฉลี่ย (บาท/ไร่) | ราคาขายโดยเฉลี่ย (บาท/ไร่) |
|------------------------|--|---------------------------------------|---------------------------|----------------------------------|-------------------------------|
| ๒.๑) ทำนา | <input checked="" type="checkbox"/> ในเขตชลประทาน | ...๑๒... ครัวเรือน ...๒๗๖... ไร่ | ...๘๐๐... กก./ไร่ | ...๓,๘๐๐... บาท/ไร่ | ...๘,๐๐๐... บาท/ไร่ |
| | <input type="checkbox"/> นอกเขตชลประทาน | ... ครัวเรือน ... ไร่ | ... กก./ไร่ | ... บาท/ไร่ | ... บาท/ไร่ |
| ๒.๒) ทำสวน | สวน..... | ... ครัวเรือน ... ไร่ | ... กก./ไร่ | ... บาท/ไร่ | ... บาท/ไร่ |
| | สวน..... | ... ครัวเรือน ... ไร่ | ... กก./ไร่ | ... บาท/ไร่ | ... บาท/ไร่ |
| | สวน..... | ... ครัวเรือน ... ไร่ | ... กก./ไร่ | ... บาท/ไร่ | ... บาท/ไร่ |
| | สวน..... | ... ครัวเรือน ... ไร่ | ... กก./ไร่ | ... บาท/ไร่ | ... บาท/ไร่ |
| ๒.๓) ทำไร่ | <input checked="" type="checkbox"/> ไร่อ้อย | ...๑๗... ครัวเรือน ...๓๓๕... ไร่ | ...๑,๐๐๐... กก./ไร่ | ...๖,๗๐๐... บาท/ไร่ | ...๕,๐๐๐... บาท/ไร่ |
| | <input checked="" type="checkbox"/> ไร่ข้าวโพด | ...๑๖... ครัวเรือน ...๑,๓๐๕... ไร่ | ...๑,๒๐๐... กก./ไร่ | ...๓,๕๐๐... บาท/ไร่ | ...๖,๖๐๐... บาท/ไร่ |
| | <input checked="" type="checkbox"/> ไร่มันสำปะหลัง | ...๓... ครัวเรือน ...๓๐... ไร่ | ...๕,๐๐๐... กก./ไร่ | ...๓,๐๐๐... บาท/ไร่ | ...๑๐,๐๐๐... บาท/ไร่ |
| | <input type="checkbox"/> อื่นๆ โปรดระบุ | ... ครัวเรือน ... ไร่ | ... กก./ไร่ | ... บาท/ไร่ | ... บาท/ไร่ |
| ๒.๔) อื่นๆ | <input type="checkbox"/> อื่นๆ โปรดระบุ | ... ครัวเรือน ... ไร่ | ... กก./ไร่ | ... บาท/ไร่ | ... บาท/ไร่ |

(๑๒) บ้านช่องแค ๒ หมู่ที่ ๑๒ มีพื้นที่ทั้งหมด ๑,๑๒๐ ไร่ทำการเกษตร ดังนี้

| ประเภทของการทำการเกษตร | | จำนวน | ผลผลิตเฉลี่ย (กก./ไร่) | ต้นทุนการผลิตเฉลี่ย (บาท/ไร่) | ราคาขายโดยเฉลี่ย (บาท/ไร่) |
|------------------------|--|---|------------------------------|----------------------------------|-------------------------------|
| ๒.๑) ทำนา | <input type="checkbox"/> ในเขตชลประทาน | ครัวเรือน ไร่ | กก./ไร่ | บาท/ไร่ | บาท/ไร่ |
| | <input type="checkbox"/> นอกเขตชลประทาน | ครัวเรือน ไร่ | กก./ไร่ | บาท/ไร่ | บาท/ไร่ |
| ๒.๒) ทำสวน | สวน..... | ครัวเรือน ไร่ | กก./ไร่ | บาท/ไร่ | บาท/ไร่ |
| | สวน..... | ครัวเรือน ไร่ | กก./ไร่ | บาท/ไร่ | บาท/ไร่ |
| | สวน..... | ครัวเรือน ไร่ | กก./ไร่ | บาท/ไร่ | บาท/ไร่ |
| | สวน..... | ครัวเรือน ไร่ | กก./ไร่ | บาท/ไร่ | บาท/ไร่ |
| ๒.๓) ทำไร่ | <input checked="" type="checkbox"/> ไร่อ้อย | ..๒.. ครัวเรือน ..๔๐.. ไร่ | ..๑๕,๐๐๐.. กก./ไร่ | ..๑,๐๐๐.. บาท/ไร่ | ..๑,๒๐๐.. บาท/ไร่ |
| | <input checked="" type="checkbox"/> ไร่ข้าวโพด | ..๓๖.. ครัวเรือน ..๗๖๐.. ไร่ | ..๑,๐๐๐.. กก./ไร่ | ..๔,๕๐๐.. บาท/ไร่ | ..๖,๐๐๐.. บาท/ไร่ |
| | <input checked="" type="checkbox"/> ไร่มันสำปะหลัง | ..๗.. ครัวเรือน ..๖๐.. ไร่ | ..๔,๐๐๐.. กก./ไร่ | ..๔,๕๐๐.. บาท/ไร่ | ..๖,๐๐๐.. บาท/ไร่ |
| | <input type="checkbox"/> อื่นๆ โปรดระบุ | ครัวเรือน ไร่ | กก./ไร่ | บาท/ไร่ | บาท/ไร่ |
| | ๒.๔) อื่นๆ | <input type="checkbox"/> อื่นๆ โปรดระบุ | ครัวเรือน ไร่ | กก./ไร่ | บาท/ไร่ |

(๑๓) บ้านไร่เจริญ หมู่ที่ ๑๓ มีพื้นที่ทั้งหมด ๑,๘๐๐ ไร่ทำการเกษตร ดังนี้

| ประเภทของการทำการเกษตร | | จำนวน | ผลผลิตเฉลี่ย (กก./ไร่) | ต้นทุนการผลิตเฉลี่ย (บาท/ไร่) | ราคาขายโดยเฉลี่ย (บาท/ไร่) |
|------------------------|--|---------------------------------------|------------------------|-------------------------------|----------------------------|
| ๒.๑) ทำนา | <input type="checkbox"/> ในเขตชลประทาน | ครัวเรือน ไร่ | กก./ไร่ | บาท/ไร่ | บาท/ไร่ |
| | <input type="checkbox"/> นอกเขตชลประทาน | ครัวเรือน ไร่ | กก./ไร่ | บาท/ไร่ | บาท/ไร่ |
| ๒.๒) ทำสวน | สวน..... | ครัวเรือน ไร่ | กก./ไร่ | บาท/ไร่ | บาท/ไร่ |
| | สวน..... | ครัวเรือน ไร่ | กก./ไร่ | บาท/ไร่ | บาท/ไร่ |
| | สวน..... | ครัวเรือน ไร่ | กก./ไร่ | บาท/ไร่ | บาท/ไร่ |
| | สวน..... | ครัวเรือน ไร่ | กก./ไร่ | บาท/ไร่ | บาท/ไร่ |
| ๒.๓) ทำไร่ | <input checked="" type="checkbox"/> ไร่อ้อย | ...๒๓... ครัวเรือน ...๗๐๐... ไร่ | ...๑๘,๐๐๐... กก./ไร่ | ...๓,๐๐๐... บาท/ไร่ | ...๔,๕๐๐... บาท/ไร่ |
| | <input checked="" type="checkbox"/> ไร่ข้าวโพด | ...๓๗... ครัวเรือน ...๑,๑๐๐... ไร่ | ...๑,๐๐๐... กก./ไร่ | ...๓,๑๐๐... บาท/ไร่ | ...๘,๐๐๐... บาท/ไร่ |
| | <input type="checkbox"/> ไร่มันสำปะหลัง | ครัวเรือน ไร่ | กก./ไร่ | บาท/ไร่ | บาท/ไร่ |
| | <input type="checkbox"/> อื่นๆ โปรดระบุ | ครัวเรือน ไร่ | กก./ไร่ | บาท/ไร่ | บาท/ไร่ |
| ๒.๔) อื่นๆ | <input type="checkbox"/> อื่นๆ โปรดระบุ | ครัวเรือน ไร่ | กก./ไร่ | บาท/ไร่ | บาท/ไร่ |

๗.๒ ข้อมูลด้านแหล่งน้ำทางการเกษตร

(๑) บ้านท่าม่วง หมู่ที่ ๑ มีพื้นที่ทั้งหมด ๖๐๐ มีแหล่งน้ำทางการเกษตร ดังนี้

| แหล่งน้ำ ทางการเกษตร | ความเพียงพอของปริมาณน้ำฝนที่ใช้ในการทำการเกษตร | | ปริมาณน้ำฝนที่ตกโดยเฉลี่ยในปีที่ผ่านมา (มิลลิเมตร) กรณีที่ทราบโปรตรระบุ | | | |
|---|--|--|--|----------------------------|------------|-----------------------------------|
| | เพียงพอ | ไม่เพียงพอ | ๙๐๐ มิลลิเมตร | | | |
| ๓.๑) ปริมาณน้ำฝน | ✓ | | | | | |
| แหล่งน้ำ ทางการเกษตร | ลำดับ ความสำคัญ | ความเพียงพอของน้ำเพื่อ การเกษตร ตลอดทั้งปี | | การเข้าถึงแหล่งน้ำการเกษตร | | |
| | | เพียงพอ | ไม่เพียงพอ | ทั่วถึง | ไม่ทั่วถึง | ร้อยละของ ครัวเรือนที่เข้าถึงฯ |
| ๓.๒) แหล่งน้ำธรรมชาติ | | | | | | |
| <input type="checkbox"/> ๑. แม่น้ำ | | | | | | |
| <input type="checkbox"/> ๒. ห้วย/ลำธาร | | | | | | |
| <input type="checkbox"/> ๓. คลอง | | | | | | |
| <input type="checkbox"/> ๔. ท่อน้ำ/บึง | | | | | | |
| <input type="checkbox"/> ๕. น้ำตก | | | | | | |
| <input type="checkbox"/> ๖. อื่นๆ(โปรดระบุ) | | | | | | |
| ๖.๑) | | | | | | |
| ๖.๒) | | | | | | |
| ๖.๓) | | | | | | |
| ๓.๓) แหล่งน้ำที่มนุษย์สร้างขึ้น | | | | | | |
| <input type="checkbox"/> ๑. แก้มลิง | | | | | | |
| <input type="checkbox"/> ๒. อ่างเก็บน้ำ | | | | | | |
| <input type="checkbox"/> ๓. ฝาย | | | | | | |
| <input type="checkbox"/> ๔. สระ | | | | | | |
| <input type="checkbox"/> ๕. คลองชลประทาน | | | | | | |
| <input type="checkbox"/> ๖. อื่นๆ(โปรดระบุ) | | | | | | |
| ๖.๑) | | | | | | |
| ๖.๒) | | | | | | |
| ๖.๓) | | | | | | |

(๒) บ้านใหม่พัฒนา หมู่ที่ ๒ มีพื้นที่ทั้งหมด ๘๘๙ มีแหล่งน้ำทางการเกษตร ดังนี้

| แหล่งน้ำ ทางการเกษตร | ความเพียงพอของปริมาณน้ำฝนที่ใช้ในการทำการเกษตร | | ปริมาณน้ำฝนที่ตกโดยเฉลี่ยในปีที่ผ่านมา (มิลลิเมตร) กรณีที่ทราบโปรตรระบุ | | | |
|---|--|--|--|-------------------------------|------------|-----------------------------------|
| | เพียงพอ | ไม่เพียงพอ | การเข้าถึงแหล่งน้ำทางการเกษตร | | | ร้อยละของ ครัวเรือนที่เข้าถึงฯ |
| ๓.๑) ปริมาณน้ำฝน | ✓ | | | | | |
| แหล่งน้ำ ทางการเกษตร | ลำดับ ความสำคัญ | ความเพียงพอของน้ำเพื่อ การเกษตร ตลอดทั้งปี | | การเข้าถึงแหล่งน้ำทางการเกษตร | | |
| | | เพียงพอ | ไม่เพียงพอ | ทั่วถึง | ไม่ทั่วถึง | |
| ๓.๒) แหล่งน้ำธรรมชาติ | | | | | | |
| <input type="checkbox"/> ๑. แม่น้ำ | | | | | | |
| <input type="checkbox"/> ๒. ห้วย/ลำธาร | | | | | | |
| <input type="checkbox"/> ๓. คลอง | ๑ | | ✓ | | ✓ | |
| <input type="checkbox"/> ๔. ท่อน้ำ/บึง | ๑ | | ✓ | | ✓ | |
| <input type="checkbox"/> ๕. น้ำตก | | | | | | |
| <input type="checkbox"/> ๖. อื่นๆ(โปรดระบุ) | | | | | | |
| ๖.๑) | | | | | | |
| ๖.๒) | | | | | | |
| ๖.๓) | | | | | | |
| ๓.๓) แหล่งน้ำที่มนุษย์สร้างขึ้น | | | | | | |
| <input type="checkbox"/> ๑. แก้มลิง | | | | | | |
| <input type="checkbox"/> ๒. อ่างเก็บน้ำ | | | | | | |
| <input type="checkbox"/> ๓. ฝาย | | | | | | |
| <input type="checkbox"/> ๔. สระ | | | | | | |
| <input type="checkbox"/> ๕. คลองชลประทาน | | | | | | |
| <input type="checkbox"/> ๖. อื่นๆ(โปรดระบุ) | | | | | | |
| ๖.๑) | | | | | | |
| ๖.๒) | | | | | | |
| ๖.๓) | | | | | | |

(๓) บ้านหนองไผ่เหลือง หมู่ที่ ๓ มีพื้นที่ทั้งหมด ๑,๔๐๐ มีแหล่งน้ำทางการเกษตร ดังนี้

| แหล่งน้ำ ทางการเกษตร | ความเพียงพอของปริมาณน้ำฝนที่ใช้ในการทำการเกษตร | | ปริมาณน้ำฝนที่ตกโดยเฉลี่ยในปีที่ผ่านมา (มิลลิเมตร) กรณีที่ทราบไปรตระบุ | | | |
|---|--|--|---|----------------------------|------------|-----------------------------------|
| | เพียงพอ | ไม่เพียงพอ | ๙๐๐ มิลลิเมตร | | | |
| ๓.๑) ปริมาณน้ำฝน | ✓ | | | | | |
| แหล่งน้ำ ทางการเกษตร | ลำดับ ความสำคัญ | ความเพียงพอของน้ำเพื่อ การเกษตร ตลอดทั้งปี | | การเข้าถึงแหล่งน้ำการเกษตร | | |
| | | เพียงพอ | ไม่เพียงพอ | ทั่วถึง | ไม่ทั่วถึง | ร้อยละของ ครัวเรือนที่เข้าถึงฯ |
| ๓.๒) แหล่งน้ำธรรมชาติ | | | | | | |
| <input type="checkbox"/> ๑. แม่น้ำ | | | | | | |
| <input type="checkbox"/> ๒. ห้วย/ลำธาร | | | | | | |
| <input type="checkbox"/> ๓. คลอง | | | | | | |
| <input type="checkbox"/> ๔. หนองน้ำ/บึง | | | | | | |
| <input type="checkbox"/> ๕. น้ำตก | | | | | | |
| <input type="checkbox"/> ๖. อื่นๆ(ไปรตระบุ) | | | | | | |
| ๖.๑) | | | | | | |
| ๖.๒) | | | | | | |
| ๖.๓) | | | | | | |
| ๓.๓) แหล่งน้ำที่มนุษย์สร้างขึ้น | | | | | | |
| <input type="checkbox"/> ๑. แก้มลิง | | | | | | |
| <input type="checkbox"/> ๒. อ่างเก็บน้ำ | | | | | | |
| <input type="checkbox"/> ๓. ฝาย | | | | | | |
| <input type="checkbox"/> ๔. สระ | | | | | | |
| <input type="checkbox"/> ๕. คลองชลประทาน | ๓ | | ✓ | | ✓ | |
| <input type="checkbox"/> ๖. อื่นๆ(ไปรตระบุ) | | | | | | |
| ๖.๑) | | | | | | |
| ๖.๒) | | | | | | |
| ๖.๓) | | | | | | |

(๔) บ้านหนองไผ่ หมู่ที่ ๕ มีพื้นที่ทั้งหมด ๑,๔๐๐ มีแหล่งน้ำทางการเกษตร ดังนี้

| แหล่งน้ำ ทางการเกษตร | ความเพียงพอของปริมาณน้ำฝนที่ใช้ในการทำการเกษตร | | ปริมาณน้ำฝนที่ตกโดยเฉลี่ยในปีที่ผ่านมา (มิลลิเมตร) กรณีที่ทราบโปรตรระบุ | | | |
|--|--|--|--|-------------------------------|------------|-----------------------------------|
| | เพียงพอ | ไม่เพียงพอ | การเข้าถึงแหล่งน้ำทางการเกษตร | | | ร้อยละของ ครัวเรือนที่เข้าถึงฯ |
| ๓.๑) ปริมาณน้ำฝน | ✓ | | | | | |
| แหล่งน้ำ ทางการเกษตร | ลำดับ ความสำคัญ | ความเพียงพอของน้ำเพื่อ การเกษตร ตลอดทั้งปี | | การเข้าถึงแหล่งน้ำทางการเกษตร | | |
| | | เพียงพอ | ไม่เพียงพอ | ทั่วถึง | ไม่ทั่วถึง | |
| ๓.๒) แหล่งน้ำธรรมชาติ | | | | | | |
| <input type="checkbox"/> ๑. แม่น้ำ | | | | | | |
| <input type="checkbox"/> ๒. ห้วย/ลำธาร | | | | | | |
| <input type="checkbox"/> ๓. คลอง | | | | | | |
| <input type="checkbox"/> ๔. หนองน้ำ/บึง | | | | | | |
| <input type="checkbox"/> ๕. น้ำตก | | | | | | |
| <input type="checkbox"/> ๖. อื่นๆ(โปรตรระบุ) | | | | | | |
| ๖.๑) | | | | | | |
| ๖.๒) | | | | | | |
| ๖.๓) | | | | | | |
| ๓.๓) แหล่งน้ำที่มนุษย์สร้างขึ้น | | | | | | |
| <input type="checkbox"/> ๑. แก้มลิง | | | | | | |
| <input type="checkbox"/> ๒. อ่างเก็บน้ำ | | | | | | |
| <input type="checkbox"/> ๓. ฝาย | ๓ | | ✓ | | ✓ | |
| <input type="checkbox"/> ๔. สระ | | | | | | |
| <input type="checkbox"/> ๕. คลองชลประทาน | | | | | | |
| <input type="checkbox"/> ๖. อื่นๆ(โปรตรระบุ) | | | | | | |
| ๖.๑) | | | | | | |
| ๖.๒) | | | | | | |
| ๖.๓) | | | | | | |

(๕) บ้านขอนแก่น หมู่ที่ ๕ มีพื้นที่ทั้งหมด ๑,๗๐๐ มีแหล่งน้ำทางการเกษตร ดังนี้

| แหล่งน้ำ ทางการเกษตร | ความเพียงพอของปริมาณน้ำฝนที่ใช้ในการทำการเกษตร | | ปริมาณน้ำฝนที่ตกโดยเฉลี่ยในปีที่ผ่านมา (มิลลิเมตร) กรณีที่ทราบไปรตระบุ | | | |
|---|--|--|---|----------------------------|------------|-----------------------------------|
| | เพียงพอ | ไม่เพียงพอ | ๙๐๐ มิลลิเมตร | | | |
| ๓.๑) ปริมาณน้ำฝน | ✓ | | | | | |
| แหล่งน้ำ ทางการเกษตร | ลำดับ ความสำคัญ | ความเพียงพอของน้ำเพื่อ การเกษตร ตลอดทั้งปี | | การเข้าถึงแหล่งน้ำการเกษตร | | |
| | | เพียงพอ | ไม่เพียงพอ | ทั่วถึง | ไม่ทั่วถึง | ร้อยละของ ครัวเรือนที่เข้าถึงฯ |
| ๓.๒) แหล่งน้ำธรรมชาติ | | | | | | |
| <input type="checkbox"/> ๑. แม่น้ำ | | | | | | |
| <input type="checkbox"/> ๒. ห้วย/ลำธาร | | | | | | |
| <input type="checkbox"/> ๓. คลอง | | | | | | |
| <input type="checkbox"/> ๔. หนองน้ำ/บึง | | | | | | |
| <input type="checkbox"/> ๕. น้ำตก | | | | | | |
| <input type="checkbox"/> ๖. อื่นๆ(ไปรตระบุ) | | | | | | |
| ๖.๑) | | | | | | |
| ๖.๒) | | | | | | |
| ๖.๓) | | | | | | |
| ๓.๓) แหล่งน้ำที่มนุษย์สร้างขึ้น | | | | | | |
| <input type="checkbox"/> ๑. แก้มลิง | | | | | | |
| <input type="checkbox"/> ๒. อ่างเก็บน้ำ | | | | | | |
| <input type="checkbox"/> ๓. ฝาย | ๕ | | ✓ | | ✓ | |
| <input type="checkbox"/> ๔. สระ | | | | | | |
| <input type="checkbox"/> ๕. คลองชลประทาน | ๑ | | ✓ | | ✓ | |
| <input type="checkbox"/> ๖. อื่นๆ(ไปรตระบุ) | | | | | | |
| ๖.๑) | | | | | | |
| ๖.๒) | | | | | | |
| ๖.๓) | | | | | | |

(๖) บ้านช่องแค หมู่ที่ ๖ มีพื้นที่ทั้งหมด ๘๒๐ มีแหล่งน้ำทางการเกษตร ดังนี้

| แหล่งน้ำ ทางการเกษตร | ความเพียงพอของปริมาณน้ำฝนที่ใช้ในการทำการเกษตร | | ปริมาณน้ำฝนที่ตกโดยเฉลี่ยในปีที่ผ่านมา (มิลลิเมตร) กรณีที่ทราบโปรตรระบุ | | | |
|---|--|--|--|-------------------------------|------------|-----------------------------------|
| | เพียงพอ | ไม่เพียงพอ | การเข้าถึงแหล่งน้ำทางการเกษตร | | | ร้อยละของ ครัวเรือนที่เข้าถึงฯ |
| ๓.๑) ปริมาณน้ำฝน | ✓ | | | | | |
| แหล่งน้ำ ทางการเกษตร | ลำดับ ความสำคัญ | ความเพียงพอของน้ำเพื่อ การเกษตร ตลอดทั้งปี | | การเข้าถึงแหล่งน้ำทางการเกษตร | | |
| | | เพียงพอ | ไม่เพียงพอ | ทั่วถึง | ไม่ทั่วถึง | |
| ๓.๒) แหล่งน้ำธรรมชาติ | | | | | | |
| <input type="checkbox"/> ๑. แม่น้ำ | | | | | | |
| <input type="checkbox"/> ๒. ห้วยลำธาร | | | | | | |
| <input type="checkbox"/> ๓. คลอง | ๑ | | ✓ | | ✓ | |
| <input type="checkbox"/> ๔. หนองน้ำ/บึง | | | | | | |
| <input type="checkbox"/> ๕. น้ำตก | | | | | | |
| <input type="checkbox"/> ๖. อื่นๆ(โปรดระบุ) | | | | | | |
| ๖.๑) | | | | | | |
| ๖.๒) | | | | | | |
| ๖.๓) | | | | | | |
| ๓.๓) แหล่งน้ำที่มนุษย์สร้างขึ้น | | | | | | |
| <input type="checkbox"/> ๑. แก้มลิง | | | | | | |
| <input type="checkbox"/> ๒. อ่างเก็บน้ำ | | | | | | |
| <input type="checkbox"/> ๓. ฝาย | ๒ | | ✓ | | ✓ | |
| <input type="checkbox"/> ๔. สระ | | | | | | |
| <input type="checkbox"/> ๕. คลองชลประทาน | | | | | | |
| <input type="checkbox"/> ๖. อื่นๆ(โปรดระบุ) | | | | | | |
| ๖.๑) | | | | | | |
| ๖.๒) | | | | | | |
| ๖.๓) | | | | | | |

(๗) บ้านหนองข่อย หมู่ที่ ๗ มีพื้นที่ทั้งหมด ๑,๕๐๐ มีแหล่งน้ำทางการเกษตร ดังนี้

| แหล่งน้ำ ทางการเกษตร | ความเพียงพอของปริมาณน้ำฝนที่ใช้ในการทำการเกษตร | | ปริมาณน้ำฝนที่ตกโดยเฉลี่ยในปีที่ผ่านมา (มิลลิเมตร) กรณีที่ทราบโปรตรระบุ | | | |
|---|--|--|--|----------------------------|------------|-----------------------------------|
| | เพียงพอ | ไม่เพียงพอ | | | | |
| ๓.๑) ปริมาณน้ำฝน | ✓ | | ๕๐๐ มิลลิเมตร | | | |
| แหล่งน้ำ ทางการเกษตร | ลำดับ ความสำคัญ | ความเพียงพอของน้ำเพื่อ การเกษตร ตลอดทั้งปี | | การเข้าถึงแหล่งน้ำการเกษตร | | |
| | | เพียงพอ | ไม่เพียงพอ | ทั่วถึง | ไม่ทั่วถึง | ร้อยละของ ครัวเรือนที่เข้าถึงฯ |
| ๓.๒) แหล่งน้ำธรรมชาติ | | | | | | |
| <input type="checkbox"/> ๑. แม่น้ำ | | | | | | |
| <input type="checkbox"/> ๒. ห้วย/ลำธาร | | | | | | |
| <input type="checkbox"/> ๓. คลอง | | | | | | |
| <input type="checkbox"/> ๔. หนองน้ำ/บึง | | | | | | |
| <input type="checkbox"/> ๕. น้ำตก | | | | | | |
| <input type="checkbox"/> ๖. อื่นๆ(โปรดระบุ) | | | | | | |
| ๖.๑) | | | | | | |
| ๖.๒) | | | | | | |
| ๖.๓) | | | | | | |
| ๓.๓) แหล่งน้ำที่มนุษย์สร้างขึ้น | | | | | | |
| <input type="checkbox"/> ๑. แก้มลิง | | | | | | |
| <input type="checkbox"/> ๒. อ่างเก็บน้ำ | | | | | | |
| <input type="checkbox"/> ๓. ฝาย | | | | | | |
| <input type="checkbox"/> ๔. สระ | | | | | | |
| <input type="checkbox"/> ๕. คลองชลประทาน | | | | | | |
| <input type="checkbox"/> ๖. อื่นๆ(โปรดระบุ) | | | | | | |
| ๖.๑) | | | | | | |
| ๖.๒) | | | | | | |
| ๖.๓) | | | | | | |

(๘) บ้านพุน้ำทิพย์ หมู่ที่ ๘ มีพื้นที่ทั้งหมด ๔๕๐ มีแหล่งน้ำทางการเกษตร ดังนี้

| แหล่งน้ำ ทางการเกษตร | ความเพียงพอของปริมาณน้ำฝนที่ใช้ในการทำการเกษตร | | ปริมาณน้ำฝนที่ตกโดยเฉลี่ยในปีที่ผ่านมา (มิลลิเมตร) กรณีที่ทราบโปรตรระบุ | | | |
|---|--|--|--|----------------------------|------------|-----------------------------------|
| | เพียงพอ | ไม่เพียงพอ | การเข้าถึงแหล่งน้ำการเกษตร | | | ร้อยละของ ครัวเรือนที่เข้าถึงฯ |
| ๓.๑) ปริมาณน้ำฝน | ✓ | | ๙๐๐ มิลลิเมตร | | | |
| แหล่งน้ำ ทางการเกษตร | ลำดับ ความสำคัญ | ความเพียงพอของน้ำเพื่อ การเกษตร ตลอดทั้งปี | | การเข้าถึงแหล่งน้ำการเกษตร | | |
| | | เพียงพอ | ไม่เพียงพอ | ทั่วถึง | ไม่ทั่วถึง | |
| ๓.๒) แหล่งน้ำธรรมชาติ | | | | | | |
| <input type="checkbox"/> ๑. แม่น้ำ | | | | | | |
| <input type="checkbox"/> ๒. ห้วย/ลำธาร | ๑ | | ✓ | | ✓ | |
| <input type="checkbox"/> ๓. คลอง | | | | | | |
| <input type="checkbox"/> ๔. หอน้ำ/บึง | ๒ | | ✓ | | ✓ | |
| <input type="checkbox"/> ๕. น้ำตก | | | | | | |
| <input type="checkbox"/> ๖. อื่นๆ(โปรดระบุ) | | | | | | |
| ๖.๑) | | | | | | |
| ๖.๒) | | | | | | |
| ๖.๓) | | | | | | |
| ๓.๓) แหล่งน้ำที่มนุษย์สร้างขึ้น | | | | | | |
| <input type="checkbox"/> ๑. แก้มลิง | | | | | | |
| <input type="checkbox"/> ๒. อ่างเก็บน้ำ | | | | | | |
| <input type="checkbox"/> ๓. ฝาย | ๒ | | ✓ | | ✓ | |
| <input type="checkbox"/> ๔. สระ | | | | | | |
| <input type="checkbox"/> ๕. คลองชลประทาน | | | | | | |
| <input type="checkbox"/> ๖. อื่นๆ(โปรดระบุ) | | | | | | |
| ๖.๑) | | | | | | |
| ๖.๒) | | | | | | |
| ๖.๓) | | | | | | |

(๙) บ้านกลุ่มสิงห์ หมู่ที่ ๙ มีพื้นที่ทั้งหมด ๑,๓๕๙ มีแหล่งน้ำทางการเกษตร ดังนี้

| แหล่งน้ำ ทางการเกษตร | ความเพียงพอของปริมาณน้ำฝนที่ใช้ในการทำการเกษตร | | ปริมาณน้ำฝนที่ตกโดยเฉลี่ยในปีที่ผ่านมา (มิลลิเมตร) กรณีที่ทราบโปรตรระบุ | | | |
|---|--|--|--|----------------------------|------------|-----------------------------------|
| | เพียงพอ | ไม่เพียงพอ | | | | |
| ๓.๑) ปริมาณน้ำฝน | ✓ | | ๙๐๐ มิลลิเมตร | | | |
| แหล่งน้ำ ทางการเกษตร | ลำดับ ความสำคัญ | ความเพียงพอของน้ำเพื่อ การเกษตร ตลอดทั้งปี | | การเข้าถึงแหล่งน้ำการเกษตร | | |
| | | เพียงพอ | ไม่เพียงพอ | ทั่วถึง | ไม่ทั่วถึง | ร้อยละของ ครัวเรือนที่เข้าถึงฯ |
| ๓.๒) แหล่งน้ำธรรมชาติ | | | | | | |
| <input type="checkbox"/> ๑. แม่น้ำ | | | | | | |
| <input type="checkbox"/> ๒. ห้วยลำธาร | | | | | | |
| <input type="checkbox"/> ๓. คลอง | ๑ | | ✓ | | ✓ | |
| <input type="checkbox"/> ๔. ท่อน้ำ/บึง | | | | | | |
| <input type="checkbox"/> ๕. น้ำตก | | | | | | |
| <input type="checkbox"/> ๖. อื่นๆ(โปรดระบุ) | | | | | | |
| ๖.๑) | | | | | | |
| ๖.๒) | | | | | | |
| ๖.๓) | | | | | | |
| ๓.๓) แหล่งน้ำที่มนุษย์สร้างขึ้น | | | | | | |
| <input type="checkbox"/> ๑. แก้มลิง | | | | | | |
| <input type="checkbox"/> ๒. อ่างเก็บน้ำ | | | | | | |
| <input type="checkbox"/> ๓. ฝาย | | | | | | |
| <input type="checkbox"/> ๔. สระ | | | | | | |
| <input type="checkbox"/> ๕. คลองชลประทาน | | | | | | |
| <input type="checkbox"/> ๖. อื่นๆ(โปรดระบุ) | | | | | | |
| ๖.๑) | | | | | | |
| ๖.๒) | | | | | | |
| ๖.๓) | | | | | | |

(๑๐) บ้านหนองแวม หมู่ที่ ๑๐ มีพื้นที่ทั้งหมด ๗๑๖ มีแหล่งน้ำทางการเกษตร ดังนี้

| แหล่งน้ำ ทางการเกษตร | ความเพียงพอของปริมาณน้ำฝนที่ใช้ในการทำการเกษตร | | ปริมาณน้ำฝนที่ตกโดยเฉลี่ยในปีที่ผ่านมา (มิลลิเมตร) กรณีที่ทราบโปรตรระบุ | | | |
|---|--|--|--|----------------------------|------------|-----------------------------------|
| | เพียงพอ | ไม่เพียงพอ | | | | |
| ๓.๑) ปริมาณน้ำฝน | ✓ | | ๕๐๐ มิลลิเมตร | | | |
| แหล่งน้ำ ทางการเกษตร | ลำดับ ความสำคัญ | ความเพียงพอของน้ำเพื่อ การเกษตร ตลอดทั้งปี | | การเข้าถึงแหล่งน้ำการเกษตร | | |
| | | เพียงพอ | ไม่เพียงพอ | ทั่วถึง | ไม่ทั่วถึง | ร้อยละของ ครัวเรือนที่เข้าถึงฯ |
| ๓.๒) แหล่งน้ำธรรมชาติ | | | | | | |
| <input type="checkbox"/> ๑. แม่น้ำ | | | | | | |
| <input type="checkbox"/> ๒. ห้วย/ลำธาร | ๑ | | ✓ | | ✓ | |
| <input type="checkbox"/> ๓. คลอง | | | | | | |
| <input type="checkbox"/> ๔. หนองน้ำ/บึง | | | | | | |
| <input type="checkbox"/> ๕. น้ำตก | | | | | | |
| <input type="checkbox"/> ๖. อื่นๆ(โปรดระบุ) | | | | | | |
| ๖.๑) | | | | | | |
| ๖.๒) | | | | | | |
| ๖.๓) | | | | | | |
| ๓.๓) แหล่งน้ำที่มนุษย์สร้างขึ้น | | | | | | |
| <input type="checkbox"/> ๑. แก้มลิง | | | | | | |
| <input type="checkbox"/> ๒. อ่างเก็บน้ำ | | | | | | |
| <input type="checkbox"/> ๓. ฝาย | | | | | | |
| <input type="checkbox"/> ๔. สระ | | | | | | |
| <input type="checkbox"/> ๕. คลองชลประทาน | | | | | | |
| <input type="checkbox"/> ๖. อื่นๆ(โปรดระบุ) | | | | | | |
| ๖.๑) | | | | | | |
| ๖.๒) | | | | | | |
| ๖.๓) | | | | | | |

(๑๑) บ้านหนองจับเขียด หมู่ที่ ๑๑ มีพื้นที่ทั้งหมด ๓,๘๐๗ มีแหล่งน้ำทางการเกษตร ดังนี้

| แหล่งน้ำ ทางการเกษตร | ความเพียงพอของปริมาณน้ำฝนที่ใช้ในการทำการเกษตร | | ปริมาณน้ำฝนที่ตกโดยเฉลี่ยในปีที่ผ่านมา (มิลลิเมตร) กรณีที่ทราบไปรตระบุ | | | |
|---|--|--|---|----------------------------|------------|-----------------------------------|
| | เพียงพอ | ไม่เพียงพอ | ๙๐๐ มิลลิเมตร | | | |
| ๓.๑) ปริมาณน้ำฝน | ✓ | | | | | |
| แหล่งน้ำ ทางการเกษตร | ลำดับ ความสำคัญ | ความเพียงพอของน้ำเพื่อ การเกษตร ตลอดทั้งปี | | การเข้าถึงแหล่งน้ำการเกษตร | | |
| | | เพียงพอ | ไม่เพียงพอ | ทั่วถึง | ไม่ทั่วถึง | ร้อยละของ ครัวเรือนที่เข้าถึงฯ |
| ๓.๒) แหล่งน้ำธรรมชาติ | | | | | | |
| <input type="checkbox"/> ๑. แม่น้ำ | | | | | | |
| <input type="checkbox"/> ๒. ห้วย/ลำธาร | | | | | | |
| <input type="checkbox"/> ๓. คลอง | ๑ | | ✓ | | ✓ | |
| <input type="checkbox"/> ๔. หนองน้ำ/บึง | | | | | | |
| <input type="checkbox"/> ๕. น้ำตก | | | | | | |
| <input type="checkbox"/> ๖. อื่นๆ(ไปรตระบุ) | | | | | | |
| ๖.๑) | | | | | | |
| ๖.๒) | | | | | | |
| ๖.๓) | | | | | | |
| ๓.๓) แหล่งน้ำที่มนุษย์สร้างขึ้น | | | | | | |
| <input type="checkbox"/> ๑. แก้มลิง | | | | | | |
| <input type="checkbox"/> ๒. อ่างเก็บน้ำ | | | | | | |
| <input type="checkbox"/> ๓. ฝาย | | | | | | |
| <input type="checkbox"/> ๔. สระ | | | | | | |
| <input type="checkbox"/> ๕. คลองชลประทาน | | | | | | |
| <input type="checkbox"/> ๖. อื่นๆ(ไปรตระบุ) | | | | | | |
| ๖.๑) | | | | | | |
| ๖.๒) | | | | | | |
| ๖.๓) | | | | | | |

(๑๒) บ้านช่องแค ๒ หมู่ที่ ๑๒ มีพื้นที่ทั้งหมด ๑,๑๒๐ มีแหล่งน้ำทางการเกษตร ดังนี้

| แหล่งน้ำ ทางการเกษตร | ความเพียงพอของปริมาณน้ำฝนที่ใช้ในการทำการเกษตร | | ปริมาณน้ำฝนที่ตกโดยเฉลี่ยในปีที่ผ่านมา (มิลลิเมตร) กรณีที่ทราบโปรตรระบุ ๙๐๐ มิลลิเมตร | | | |
|---|--|--|---|----------------------------|------------|-----------------------------------|
| | เพียงพอ | ไม่เพียงพอ | | | | |
| ๓.๑) ปริมาณน้ำฝน | ✓ | | | | | |
| แหล่งน้ำ ทางการเกษตร | ลำดับ ความสำคัญ | ความเพียงพอของน้ำเพื่อ การเกษตร ตลอดทั้งปี | | การเข้าถึงแหล่งน้ำการเกษตร | | |
| | | เพียงพอ | ไม่เพียงพอ | ทั่วถึง | ไม่ทั่วถึง | ร้อยละของ ครัวเรือนที่เข้าถึงฯ |
| ๓.๒) แหล่งน้ำธรรมชาติ | | | | | | |
| <input type="checkbox"/> ๑. แม่น้ำ | | | | | | |
| <input type="checkbox"/> ๒. ห้วย/ลำธาร | | | | | | |
| <input type="checkbox"/> ๓. คลอง | | | | | | |
| <input type="checkbox"/> ๔. หนองน้ำ/บึง | | | | | | |
| <input type="checkbox"/> ๕. น้ำตก | | | | | | |
| <input type="checkbox"/> ๖. อื่นๆ(โปรดระบุ) | | | | | | |
| ๖.๑) | | | | | | |
| ๖.๒) | | | | | | |
| ๖.๓) | | | | | | |
| ๓.๓) แหล่งน้ำที่มนุษย์สร้างขึ้น | | | | | | |
| <input type="checkbox"/> ๑. แก้มลิง | | | | | | |
| <input type="checkbox"/> ๒. อ่างเก็บน้ำ | | | | | | |
| <input type="checkbox"/> ๓. ฝาย | | | | | | |
| <input type="checkbox"/> ๔. สระ | | | | | | |
| <input type="checkbox"/> ๕. คลองชลประทาน | | | | | | |
| <input type="checkbox"/> ๖. อื่นๆ(โปรดระบุ) | | | | | | |
| ๖.๑) | | | | | | |
| ๖.๒) | | | | | | |
| ๖.๓) | | | | | | |

(๑๓) บ้านไร่เจริญ หมู่ที่ ๑๓ มีพื้นที่ทั้งหมด ๑,๘๐๐ มีแหล่งน้ำทางการเกษตร ดังนี้

| แหล่งน้ำ ทางการเกษตร | ความเพียงพอของปริมาณน้ำฝนที่ใช้ในการทำการเกษตร | | ปริมาณน้ำฝนที่ตกโดยเฉลี่ยในปีที่ผ่านมา (มิลลิเมตร) กรณีที่ทราบโปรตรระบุ | | | |
|---|--|--|--|-------------------------------|------------|-----------------------------------|
| | เพียงพอ | ไม่เพียงพอ | | | | |
| ๓.๑) ปริมาณน้ำฝน | ✓ | | ๕๐๐ มิลลิเมตร | | | |
| แหล่งน้ำ ทางการเกษตร | ลำดับ ความสำคัญ | ความเพียงพอของน้ำเพื่อ การเกษตรตลอดทั้งปี | | การเข้าถึงแหล่งน้ำทางการเกษตร | | |
| | | เพียงพอ | ไม่เพียงพอ | ทั่วถึง | ไม่ทั่วถึง | ร้อยละของ ครัวเรือนที่เข้าถึงฯ |
| ๓.๒) แหล่งน้ำธรรมชาติ | | | | | | |
| <input type="checkbox"/> ๑. แม่น้ำ | | | | | | |
| <input type="checkbox"/> ๒. ห้วย/ลำธาร | | | | | | |
| <input type="checkbox"/> ๓. คลอง | ๒ | | ✓ | | ✓ | |
| <input type="checkbox"/> ๔. หนองน้ำ/บึง | | | | | | |
| <input type="checkbox"/> ๕. น้ำตก | | | | | | |
| <input type="checkbox"/> ๖. อื่นๆ(โปรดระบุ) | | | | | | |
| ๖.๑) | | | | | | |
| ๖.๒) | | | | | | |
| ๖.๓) | | | | | | |
| ๓.๓) แหล่งน้ำที่มนุษย์สร้างขึ้น | | | | | | |
| <input type="checkbox"/> ๑. แก้มลิง | | | | | | |
| <input type="checkbox"/> ๒. อ่างเก็บน้ำ | | | | | | |
| <input type="checkbox"/> ๓. ฝาย | | | | | | |
| <input type="checkbox"/> ๔. สระ | | | | | | |
| <input type="checkbox"/> ๕. คลองชลประทาน | | | | | | |
| <input type="checkbox"/> ๖. อื่นๆ(โปรดระบุ) | | | | | | |
| ๖.๑) | | | | | | |
| ๖.๒) | | | | | | |
| ๖.๓) | | | | | | |

๗.๓ ข้อมูลด้านแหล่งน้ำกิน น้ำใช้ (หรือน้ำเพื่อการอุปโภค บริโภค)

(๑) บ้านท่าม่วง หมู่ที่ ๑ มีพื้นที่ทั้งหมด ๖๐๐ มีแหล่งน้ำน้ำกิน น้ำใช้ (หรือน้ำเพื่อการอุปโภค บริโภค) ดังนี้

| แหล่งน้ำ | ไม่มี | มี | | ทั่วถึงหรือไม่ | | |
|---|-------|---------|------------|----------------|------------|------------------------------|
| | | เพียงพอ | ไม่เพียงพอ | ทั่วถึง | ไม่ทั่วถึง | ร้อยละของครัวเรือนที่เข้าถึง |
| ๔.๑ บ่อบาดาลสาธารณะ | | | ✓ | | ✓ | |
| ๔.๒ บ่อน้ำตื้นสาธารณะ | ✓ | | | | | |
| ๔.๓ ประปาหมู่บ้าน (ขององค์กรปกครองส่วนท้องถิ่น) | | | ✓ | | ✓ | |
| ๔.๔ ระบบประปา (การประปาส่วนภูมิภาค) | ✓ | | | | | |
| ๔.๕ แหล่งน้ำธรรมชาติ | | | ✓ | | ✓ | |
| ๔.๖ อื่นๆ (โปรดระบุ) | ✓ | | | | | |
| ๔.๖.๑) | | | | | | |
| ๔.๖.๒) | | | | | | |
| ๔.๖.๓) | | | | | | |

(๒) บ้านใหม่พัฒนา หมู่ที่ ๒ มีพื้นที่ทั้งหมด ๘๘๙ มีแหล่งน้ำทางการเกษตร ดังนี้

| แหล่งน้ำ | ไม่มี | มี | | ทั่วถึงหรือไม่ | | |
|---|-------|---------|------------|----------------|------------|------------------------------|
| | | เพียงพอ | ไม่เพียงพอ | ทั่วถึง | ไม่ทั่วถึง | ร้อยละของครัวเรือนที่เข้าถึง |
| ๔.๑ บ่อบาดาลสาธารณะ | | ✓ | | ✓ | | |
| ๔.๒ บ่อน้ำตื้นสาธารณะ | ✓ | | | | | |
| ๔.๓ ประปาหมู่บ้าน (ขององค์กรปกครองส่วนท้องถิ่น) | ✓ | | | | | |
| ๔.๔ ระบบประปา (การประปาส่วนภูมิภาค) | | ✓ | | ✓ | | |
| ๔.๕ แหล่งน้ำธรรมชาติ | ✓ | | | | | |
| ๔.๖ อื่นๆ (โปรดระบุ) | ✓ | | | | | |
| ๔.๖.๑) | | | | | | |
| ๔.๖.๒) | | | | | | |
| ๔.๖.๓) | | | | | | |

(๓) บ้านหนองไผ่เหลือง หมู่ที่ ๓ มีพื้นที่ทั้งหมด ๑,๔๐๐ มีแหล่งน้ำน้ำกิน น้ำใช้ (หรือน้ำเพื่อการอุปโภคบริโภค ดังนี้

| แหล่งน้ำ | ไม่มี | มี | | ทั่วถึงหรือไม่ | | ร้อยละของครัวเรือนที่เข้าถึง |
|---|-------|---------|------------|----------------|------------|------------------------------|
| | | เพียงพอ | ไม่เพียงพอ | ทั่วถึง | ไม่ทั่วถึง | |
| ๔.๑ บ่อบาดาลสาธารณะ | | ✓ | | ✓ | | |
| ๔.๒ บ่อน้ำตื้นสาธารณะ | ✓ | | | | | |
| ๔.๓ ประปาหมู่บ้าน (ขององค์กรปกครองส่วนท้องถิ่น) | | ✓ | | ✓ | | ๑๐๐ % |
| ๔.๔ ระบบประปา (การประปาส่วนภูมิภาค) | ✓ | | | | | |
| ๔.๕ แหล่งน้ำธรรมชาติ | ✓ | | | | | |
| ๔.๖ อื่นๆ (โปรดระบุ) | ✓ | | | | | |
| ๔.๖.๑) | | | | | | |
| ๔.๖.๒) | | | | | | |
| ๔.๖.๓) | | | | | | |

(๔) บ้านหนองไผ่ หมู่ที่ ๔ มีพื้นที่ทั้งหมด ๑,๔๐๐ มีแหล่งน้ำน้ำกิน น้ำใช้ (หรือน้ำเพื่อการอุปโภค บริโภค) ดังนี้

| แหล่งน้ำ | ไม่มี | มี | | ทั่วถึงหรือไม่ | | ร้อยละของครัวเรือนที่เข้าถึง |
|---|-------|---------|------------|----------------|------------|------------------------------|
| | | เพียงพอ | ไม่เพียงพอ | ทั่วถึง | ไม่ทั่วถึง | |
| ๔.๑ บ่อบาดาลสาธารณะ | ✓ | | | | | |
| ๔.๒ บ่อน้ำตื้นสาธารณะ | ✓ | | | | | |
| ๔.๓ ประปาหมู่บ้าน (ขององค์กรปกครองส่วนท้องถิ่น) | | ✓ | | ✓ | | ๑๐๐ % |
| ๔.๔ ระบบประปา (การประปาส่วนภูมิภาค) | ✓ | | | | | |
| ๔.๕ แหล่งน้ำธรรมชาติ | ✓ | | | | | |
| ๔.๖ อื่นๆ (โปรดระบุ) | ✓ | | | | | |
| ๔.๖.๑) | | | | | | |
| ๔.๖.๒) | | | | | | |
| ๔.๖.๓) | | | | | | |

(๕) บ้านขอนแก่น หมู่ที่ ๕ มีพื้นที่ทั้งหมด ๑,๗๐๐ มีแหล่งน้ำน้ำกิน น้ำใช้ (หรือน้ำเพื่อการอุปโภค บริโภค) ดังนี้

| แหล่งน้ำ | ไม่มี | มี | | ทั่วถึงหรือไม่ | | |
|---|-------|---------|------------|----------------|------------|------------------------------|
| | | เพียงพอ | ไม่เพียงพอ | ทั่วถึง | ไม่ทั่วถึง | ร้อยละของครัวเรือนที่เข้าถึง |
| ๔.๑ บ่อนบาดาลสาธารณะ | ✓ | | | | | |
| ๔.๒ บ่อน้ำตื้นสาธารณะ | ✓ | | | | | |
| ๔.๓ ประปาหมู่บ้าน (ขององค์กรปกครองส่วนท้องถิ่น) | | | ✓ | | ✓ | ๑๐๐ % |
| ๔.๔ ระบบประปา (การประปาส่วนภูมิภาค) | ✓ | | | | | |
| ๔.๕ แหล่งน้ำธรรมชาติ | ✓ | | | | | |
| ๔.๖ อื่นๆ (โปรดระบุ) | ✓ | | | | | |
| ๔.๖.๑) | | | | | | |
| ๔.๖.๒) | | | | | | |
| ๔.๖.๓) | | | | | | |

(๖) บ้านช่องแค หมู่ที่ ๖ มีพื้นที่ทั้งหมด ๘๒๐ มีแหล่งน้ำน้ำกิน น้ำใช้ (หรือน้ำเพื่อการอุปโภค บริโภค) ดังนี้

| แหล่งน้ำ | ไม่มี | มี | | ทั่วถึงหรือไม่ | | |
|---|-------|---------|------------|----------------|------------|------------------------------|
| | | เพียงพอ | ไม่เพียงพอ | ทั่วถึง | ไม่ทั่วถึง | ร้อยละของครัวเรือนที่เข้าถึง |
| ๔.๑ บ่อนบาดาลสาธารณะ | ✓ | | | | | |
| ๔.๒ บ่อน้ำตื้นสาธารณะ | ✓ | | | | | |
| ๔.๓ ประปาหมู่บ้าน (ขององค์กรปกครองส่วนท้องถิ่น) | | | ✓ | | ✓ | ๑๐๐ % |
| ๔.๔ ระบบประปา (การประปาส่วนภูมิภาค) | ✓ | | | | | |
| ๔.๕ แหล่งน้ำธรรมชาติ | ✓ | | | | | |
| ๔.๖ อื่นๆ (โปรดระบุ) | ✓ | | | | | |
| ๔.๖.๑) | | | | | | |
| ๔.๖.๒) | | | | | | |
| ๔.๖.๓) | | | | | | |

(๗) บ้านหนองข่อย หมู่ที่ ๗ มีพื้นที่ทั้งหมด ๔๕๐ มีแหล่งน้ำน้ำกิน น้ำใช้ (หรือน้ำเพื่อการอุปโภค บริโภค) ดังนี้

| แหล่งน้ำ | ไม่มี | มี | | ทั่วถึงหรือไม่ | | |
|---|-------|---------|------------|----------------|------------|------------------------------|
| | | เพียงพอ | ไม่เพียงพอ | ทั่วถึง | ไม่ทั่วถึง | ร้อยละของครัวเรือนที่เข้าถึง |
| ๔.๑ บ่อบาดาลสาธารณะ | | | ✓ | | ✓ | |
| ๔.๒ บ่อน้ำตื้นสาธารณะ | ✓ | | | | | |
| ๔.๓ ประปาหมู่บ้าน (ขององค์กรปกครองส่วนท้องถิ่น) | | | ✓ | | ✓ | ๑๐๐ % |
| ๔.๔ ระบบประปา (การประปาส่วนภูมิภาค) | ✓ | | | | | |
| ๔.๕ แหล่งน้ำธรรมชาติ | ✓ | | | | | |
| ๔.๖ อื่นๆ (โปรดระบุ) | ✓ | | | | | |
| ๔.๖.๑) | | | | | | |
| ๔.๖.๒) | | | | | | |
| ๔.๖.๓) | | | | | | |

(๘) บ้านพุน้ำทิพย์ หมู่ที่ ๘ มีพื้นที่ทั้งหมด ๔๕๐ มีแหล่งน้ำน้ำกิน น้ำใช้ (หรือน้ำเพื่อการอุปโภค บริโภค) ดังนี้

| แหล่งน้ำ | ไม่มี | มี | | ทั่วถึงหรือไม่ | | |
|---|-------|---------|------------|----------------|------------|------------------------------|
| | | เพียงพอ | ไม่เพียงพอ | ทั่วถึง | ไม่ทั่วถึง | ร้อยละของครัวเรือนที่เข้าถึง |
| ๔.๑ บ่อบาดาลสาธารณะ | | | ✓ | | ✓ | |
| ๔.๒ บ่อน้ำตื้นสาธารณะ | ✓ | | | | | |
| ๔.๓ ประปาหมู่บ้าน (ขององค์กรปกครองส่วนท้องถิ่น) | ✓ | | | | | |
| ๔.๔ ระบบประปา (การประปาส่วนภูมิภาค) | ✓ | | | | | |
| ๔.๕ แหล่งน้ำธรรมชาติ | | ✓ | | ✓ | | |
| ๔.๖ อื่นๆ (โปรดระบุ) | ✓ | | | | | |
| ๔.๖.๑) | | | | | | |
| ๔.๖.๒) | | | | | | |
| ๔.๖.๓) | | | | | | |

(๙) บ้านกลุ่มสิงห์ หมู่ที่ ๙ มีพื้นที่ทั้งหมด ๑,๓๕๙ มีแหล่งน้ำน้ำกิน น้ำใช้ (หรือน้ำเพื่อการอุปโภค บริโภค) ดังนี้

| แหล่งน้ำ | ไม่มี | มี | | ทั่วถึงหรือไม่ | | |
|---|-------|---------|------------|----------------|------------|------------------------------|
| | | เพียงพอ | ไม่เพียงพอ | ทั่วถึง | ไม่ทั่วถึง | ร้อยละของครัวเรือนที่เข้าถึง |
| ๔.๑ บ่อบาดาลสาธารณะ | | ✓ | | ✓ | | |
| ๔.๒ บ่อน้ำตื้นสาธารณะ | ✓ | | | | | |
| ๔.๓ ประปาหมู่บ้าน (ขององค์กรปกครองส่วนท้องถิ่น) | ✓ | | | | | |
| ๔.๔ ระบบประปา (การประปาส่วนภูมิภาค) | ✓ | | | | | |
| ๔.๕ แหล่งน้ำธรรมชาติ | | ✓ | | ✓ | | |
| ๔.๖ อื่นๆ (โปรดระบุ) | ✓ | | | | | |
| ๔.๖.๑) | | | | | | |
| ๔.๖.๒) | | | | | | |
| ๔.๖.๓) | | | | | | |

(๑๐) บ้านหนองแวม หมู่ที่ ๑๐ มีพื้นที่ทั้งหมด ๗๑๖ มีแหล่งน้ำน้ำกิน น้ำใช้ (หรือน้ำเพื่อการอุปโภค บริโภค) ดังนี้

| แหล่งน้ำ | ไม่มี | มี | | ทั่วถึงหรือไม่ | | |
|---|-------|---------|------------|----------------|------------|------------------------------|
| | | เพียงพอ | ไม่เพียงพอ | ทั่วถึง | ไม่ทั่วถึง | ร้อยละของครัวเรือนที่เข้าถึง |
| ๔.๑ บ่อบาดาลสาธารณะ | ✓ | | | | | |
| ๔.๒ บ่อน้ำตื้นสาธารณะ | ✓ | | | | | |
| ๔.๓ ประปาหมู่บ้าน (ขององค์กรปกครองส่วนท้องถิ่น) | | ✓ | | ✓ | | ๑๐๐ % |
| ๔.๔ ระบบประปา (การประปาส่วนภูมิภาค) | ✓ | | | | | |
| ๔.๕ แหล่งน้ำธรรมชาติ | | ✓ | | ✓ | | |
| ๔.๖ อื่นๆ (โปรดระบุ) | ✓ | | | | | |
| ๔.๖.๑) | | | | | | |
| ๔.๖.๒) | | | | | | |
| ๔.๖.๓) | | | | | | |

(๑๑) บ้านหนองจับเขียด หมู่ที่ ๑๑ มีพื้นที่ทั้งหมด ๓,๘๐๗ มีแหล่งน้ำน้ำกิน น้ำใช้ (หรือน้ำเพื่อการอุปโภค บริโภค) ดังนี้

| แหล่งน้ำ | ไม่มี | มี | | ทั่วถึงหรือไม่ | | |
|---|-------|---------|------------|----------------|------------|------------------------------|
| | | เพียงพอ | ไม่เพียงพอ | ทั่วถึง | ไม่ทั่วถึง | ร้อยละของครัวเรือนที่เข้าถึง |
| ๔.๑ บ่อบาดาลสาธารณะ | | | ✓ | | ✓ | |
| ๔.๒ บ่อน้ำตื้นสาธารณะ | ✓ | | | | | |
| ๔.๓ ประปาหมู่บ้าน (ขององค์กรปกครองส่วนท้องถิ่น) | ✓ | | | | | |
| ๔.๔ ระบบประปา (การประปาส่วนภูมิภาค) | ✓ | | | | | |
| ๔.๕ แหล่งน้ำธรรมชาติ | ✓ | | | | | |
| ๔.๖ อื่นๆ (โปรดระบุ) | ✓ | | | | | |
| ๔.๖.๑) | | | | | | |
| ๔.๖.๒) | | | | | | |
| ๔.๖.๓) | | | | | | |

(๑๒) บ้านช่องแคบ ๒ หมู่ที่ ๑๒ มีพื้นที่ทั้งหมด ๑,๑๒๐ มีแหล่งน้ำน้ำกิน น้ำใช้ (หรือน้ำเพื่อการอุปโภค บริโภค) ดังนี้

| แหล่งน้ำ | ไม่มี | มี | | ทั่วถึงหรือไม่ | | |
|---|-------|---------|------------|----------------|------------|------------------------------|
| | | เพียงพอ | ไม่เพียงพอ | ทั่วถึง | ไม่ทั่วถึง | ร้อยละของครัวเรือนที่เข้าถึง |
| ๔.๑ บ่อบาดาลสาธารณะ | | ✓ | | ✓ | | |
| ๔.๒ บ่อน้ำตื้นสาธารณะ | ✓ | | | | | |
| ๔.๓ ประปาหมู่บ้าน (ขององค์กรปกครองส่วนท้องถิ่น) | ✓ | | | | | |
| ๔.๔ ระบบประปา (การประปาส่วนภูมิภาค) | ✓ | | | | | |
| ๔.๕ แหล่งน้ำธรรมชาติ | ✓ | | | | | |
| ๔.๖ อื่นๆ (โปรดระบุ) | ✓ | | | | | |
| ๔.๖.๑) | | | | | | |
| ๔.๖.๒) | | | | | | |
| ๔.๖.๓) | | | | | | |

(๑๓) บ้านไร่เจริญ หมู่ที่ ๑๓ มีพื้นที่ทั้งหมด ๑,๘๐๐ มีแหล่งน้ำน้ำกิน น้ำใช้ (หรือน้ำเพื่อการอุปโภค บริโภค) ดังนี้

| แหล่งน้ำ | ไม่มี | มี | | ทั่วถึงหรือไม่ | | |
|---|-------|---------|------------|----------------|------------|------------------------------|
| | | เพียงพอ | ไม่เพียงพอ | ทั่วถึง | ไม่ทั่วถึง | ร้อยละของครัวเรือนที่เข้าถึง |
| ๔.๑ บ่อบาดาลสาธารณะ | | ✓ | | ✓ | | |
| ๔.๒ บ่อน้ำตื้นสาธารณะ | ✓ | | | | | |
| ๔.๓ ประปาหมู่บ้าน (ขององค์กรปกครองส่วนท้องถิ่น) | ✓ | | | | | |
| ๔.๔ ระบบประปา (การประปาส่วนภูมิภาค) | ✓ | | | | | |
| ๔.๕ แหล่งน้ำธรรมชาติ | | | ✓ | | ✓ | |
| ๔.๖ อื่นๆ (โปรดระบุ) | ✓ | | | | | |
| ๔.๖.๑) | | | | | | |
| ๔.๖.๒) | | | | | | |
| ๔.๖.๓) | | | | | | |

๘. อื่น ๆ

ทรัพยากรธรรมชาติในพื้นที่ (แสดงทรัพยากรธรรมชาติที่มีอยู่ใน อบต.) ทรัพยากรธรรมชาติของพื้นที่ตำบลหนองแขม โดยทั่วไปพื้นที่จะแห้งแล้ง ทรัพยากร ธรรมชาติมีน้อย จะมีบ้าง เช่น คลอง ลำธารสั้นๆ

ส่วนที่ ๒

ยุทธศาสตร์ขององค์กรปกครองส่วนท้องถิ่น

๑. ความสัมพันธ์ระหว่างแผนพัฒนาระดับมหภาค

๑.๑ แผนยุทธศาสตร์ชาติ ๒๐ ปี

ยุทธศาสตร์ชาติ ๒๐ ปี (พ.ศ. ๒๕๖๐ - ๒๕๗๙) ๖ ยุทธศาสตร์

๑. ยุทธศาสตร์ด้านความมั่นคง

ประเด็น ยุทธศาสตร์ชาติด้านความมั่นคง ประกอบด้วย ๕ ประเด็น ได้แก่

๑.๑ การรักษาความสงบภายในประเทศ เพื่อเสริมสร้างความสงบเรียบร้อย และสันติสุขให้เกิดขึ้นกับประเทศชาติบ้านเมือง โดย (๑) การพัฒนาและเสริมสร้างคน ในทุกภาคส่วนให้มีความเข้มแข็ง มีความพร้อม ตระหนักในเรื่องความมั่นคง และมี ส่วนร่วมในการแก้ไขปัญหา (๒) การพัฒนาเสริมสร้างความจงรักภักดีต่อสถาบัน หลักของชาติ (๓) การพัฒนาและเสริมสร้างการเมืองในระบอบประชาธิปไตยอันมีพระมหากษัตริย์ทรงเป็นประมุขที่มีเสถียรภาพและมีธรรมาภิบาล เห็นแก่ ประโยชน์ของ ประเทศชาติมากกว่า ประโยชน์ส่วนตน และ (๔) การพัฒนาและเสริมสร้างกลไก ที่สามารถป้องกันและขจัดสาเหตุของประเด็นปัญหาความมั่นคงที่สำคัญ ยุทธศาสตร์ชาติความมั่นคง ๕

๑.๒ การป้องกันและแก้ไขปัญหาที่มีผลกระทบต่อความมั่นคง เพื่อแก้ไข ปัญหาเดิม และป้องกันไม่ให้เกิดปัญหาใหม่เกิดขึ้น โดย (๑) การแก้ไขปัญหาความมั่นคง ในปัจจุบัน (๒) การติดตาม เผ่าระวัง ป้องกัน และแก้ไขปัญหาที่อาจอุบัติขึ้นใหม่ (๓) การสร้างความปลอดภัยและสันติสุขอย่างถาวรในพื้นที่จังหวัดชายแดนภาคใต้ และ (๔) การรักษาความมั่นคงและผลประโยชน์ทางทรัพยากรธรรมชาติและสิ่งแวดล้อม ทั้งทางบกและทางทะเล

๑.๓ การพัฒนาศักยภาพของประเทศให้พร้อมเผชิญภัยคุกคามที่กระทบต่อ ความมั่นคงของชาติ เพื่อยกระดับขีดความสามารถกองทัพและหน่วยงานด้าน ความมั่นคง โดย (๑) การพัฒนาระบบงานข่าวกรองแห่งชาติแบบบูรณาการอย่างมีประสิทธิภาพ (๒) การพัฒนาและผลิตพลังอำนาจแห่งชาติ กองทัพและหน่วยงาน ความมั่นคง รวมทั้งภาครัฐและภาคประชาชน ให้พร้อมป้องกันและรักษาอธิปไตยของ ประเทศและเผชิญกับภัยคุกคามได้ทุกมิติทุกรูปแบบและทุกระดับ และ (๓) การพัฒนา ระบบเตรียมพร้อมแห่งชาติและการบริหารจัดการภัยคุกคามให้มีประสิทธิภาพ

๑.๔ การบูรณาการความร่วมมือด้านความมั่นคงกับอาเซียนและนานาชาติ รวมถึงองค์กร ภาครัฐและที่มิใช่ภาครัฐ เพื่อสร้างเสริมความสงบสุข สันติสุข ความมั่นคง และความเจริญก้าวหน้าให้กับ ประเทศชาติ ภูมิภาค และโลก อย่างยั่งยืน โดย (๑) การ เสริมสร้างและรักษาดุลยภาพสภาวะแวดล้อมระหว่าง ประเทศ (๒) การเสริมสร้างและ ดำรงไว้ซึ่งสันติภาพและความมั่นคงของภูมิภาค และ (๓) การร่วมมือทางการ พัฒนากับ ประเทศเพื่อนบ้าน ภูมิภาค โลก รวมถึงองค์กรภาครัฐและที่มิใช่ภาครัฐ

แผนพัฒนาท้องถิ่น (พ.ศ. ๒๕๖๖ - ๒๕๗๐)

โดยองค์การบริหารส่วนตำบลหนองแรม อำเภอโคกสำโรง จังหวัดลพบุรี

๑.๕ การพัฒนากลไกการบริหารจัดการความมั่นคงแบบองค์รวม เพื่อให้ กลไกสำคัญต่าง ๆ ทำงานได้อย่างมีประสิทธิภาพ มีการใช้หลักธรรมาภิบาล และ การบังคับใช้กฎหมายอย่างเคร่งครัด โดย (๑) การพัฒนากลไกให้พร้อมสำหรับการติดตาม เฝ้าระวัง แจ้งเตือน ป้องกัน และแก้ไขปัญหาคความมั่นคงแบบองค์รวม อย่างเป็นรูปธรรม (๒) การบริหารจัดการความมั่นคงให้อื้ออำนวยต่อการพัฒนา ประเทศในมิติอื่น ๆ และ (๓) การพัฒนากลไกและองค์กรขับเคลื่อนยุทธศาสตร์ชาติ ด้านความมั่นคง

๒. ยุทธศาสตร์ด้านการสร้างความสามารถในการแข่งขัน

ประเด็นยุทธศาสตร์ชาติด้านการสร้าง ความสามารถในการแข่งขัน ประกอบด้วย ๕ ประเด็น ได้แก่

๒.๑ การเกษตรสร้างมูลค่า ให้ความสำคัญกับการเพิ่มผลผลิตการผลิต ทั้งเชิงปริมาณ และมูลค่า และความหลากหลายของสินค้าเกษตร ประกอบด้วย (๑) เกษตรอัตลักษณ์พื้นถิ่น (๒) เกษตรปลอดภัย (๓) เกษตรชีวภาพ (๔) เกษตรแปรรูป และ (๕) เกษตรอัจฉริยะ

๒.๒ อุตสาหกรรมและบริการแห่งอนาคต โดยสร้างอุตสาหกรรมและบริการ แห่งอนาคตที่ขับเคลื่อนประเทศไทยไปสู่ประเทศที่พัฒนาแล้วด้วยนวัตกรรมและ เทคโนโลยีแห่งอนาคต ประกอบด้วย (๑) อุตสาหกรรมชีวภาพ (๒) อุตสาหกรรมและบริการแพทย์ครบวงจร (๓) อุตสาหกรรมและบริการดิจิทัลข้อมูล และ ปัญญา ประดิษฐ์ (๔) อุตสาหกรรมและบริการขนส่งและโลจิสติกส์ และ (๕) อุตสาหกรรม ความมั่นคงของประเทศ

๒.๓ สร้างความหลากหลายด้านการท่องเที่ยว โดยการรักษาการเป็น จุดหมายปลายทางที่สำคัญของการท่องเที่ยวระดับโลกที่ดึงดูดนักท่องเที่ยวทุกระดับ และเพิ่มสัดส่วนนักท่องเที่ยวที่มีคุณภาพสูง ประกอบด้วย (๑) ท่องเที่ยวเชิง สร้างสรรค์และวัฒนธรรม (๒) ท่องเที่ยวเชิงธุรกิจ (๓) ท่องเที่ยวเชิงสุขภาพ ความงาม และแพทย์แผนไทย (๔) ท่องเที่ยวสำราญทางน้ำ และ (๕) ท่องเที่ยวเชื่อมโยงภูมิภาค

๒.๔ โครงสร้างพื้นฐาน เชื่อมไทย เชื่อมโลก ครอบคลุมถึงโครงสร้างพื้นฐาน ทางกายภาพใน ด้านโครงข่ายคมนาคม พื้นที่และเมือง รวมถึงเทคโนโลยี ตลอดจน โครงสร้างพื้นฐานทางเศรษฐกิจโดย (๑) เชื่อมโยงโครงข่ายคมนาคมไร้รอยต่อ (๒) สร้าง และพัฒนาเขตเศรษฐกิจพิเศษ (๓) เพิ่มพื้นที่และเมืองเศรษฐกิจ (๔) พัฒนาโครงสร้าง พื้นฐานเทคโนโลยีสมัยใหม่ และ (๕) รักษาและเสริมสร้างเสถียรภาพทางเศรษฐกิจมหภาค

๒.๕ พัฒนาเศรษฐกิจบนพื้นฐานผู้ประกอบการยุคใหม่ สร้างและพัฒนา ผู้ประกอบการยุคใหม่ ที่มีทักษะและจิตวิญญาณของการเป็นผู้ประกอบการที่มีความสามารถในการแข่งขันและมีอัตลักษณ์ชัดเจน โดย (๑) สร้างผู้ประกอบการอัจฉริยะ (๒) สร้างโอกาสเข้าถึงบริการทางการเงิน (๓) สร้างโอกาสเข้าถึงตลาด (๔) สร้างโอกาส เข้าถึงข้อมูล และ (๕) ปรับบทบาทและโอกาสการเข้าถึงบริการภาครัฐ

๓. ยุทธศาสตร์การพัฒนาและเสริมสร้างศักยภาพคน

ประเด็นยุทธศาสตร์ชาติด้านการพัฒนาและเสริมสร้าง ศักยภาพทรัพยากรมนุษย์ ประกอบด้วย ๗ ประเด็น ได้แก่

๓.๑ การปรับเปลี่ยนค่านิยมและวัฒนธรรม มุ่งเน้นให้สถาบันทางสังคมร่วม ปลุกฝังค่านิยม และวัฒนธรรมที่พึงประสงค์โดย (๑) การปลุกฝังค่านิยมและวัฒนธรรม ผ่านการเลี้ยงดูในครอบครัว (๒) การบูรณา

การเรื่องความซื่อสัตย์ วินัย คุณธรรม จริยธรรม ในการจัดการเรียนการสอนในสถานศึกษา (๓) การสร้างความเข้มแข็ง ในสถาบันทางศาสนา (๔) การปลูกฝังค่านิยมและวัฒนธรรมโดยใช้ชุมชนเป็นฐาน (๕) การสร้างค่านิยมและวัฒนธรรมที่พึงประสงค์จากภาคธุรกิจ (๖) การใช้สื่อและ สื่อสารมวลชนในการปลูกฝังค่านิยมและวัฒนธรรมของคนในสังคม และ (๗) การส่งเสริม ให้คนไทยมีจิตสาธารณะและมีความรับผิดชอบต่อส่วนรวม

๓.๒ การพัฒนาศักยภาพคนตลอดช่วงชีวิต มุ่งเน้นการพัฒนาคนเชิงคุณภาพ ในทุกช่วงวัย ประกอบด้วย (๑) ช่วงการตั้งครรภ์/ปฐมวัย เน้นการเตรียมความพร้อม ให้แก่พ่อแม่ก่อนการตั้งครรภ์ (๒) ช่วงวัยเรียน/วัยรุ่น ปลูกฝังความเป็นคนดี มีวินัย พัฒนาทักษะการเรียนรู้ที่สอดคล้องกับศตวรรษที่ ๒๑ (๓) ช่วงวัยแรงงาน ยกระดับ ศักยภาพ ทักษะและสมรรถนะแรงงานสอดคล้องกับความต้องการตลาด และ (๔) ช่วงวัยผู้สูงอายุเป็นพลังในการขับเคลื่อนประเทศ

๓.๓ ปฏิรูปกระบวนการเรียนรู้ที่ตอบสนองต่อการเปลี่ยนแปลงในศตวรรษที่ ๒๑ มุ่งเน้นผู้เรียนให้มีทักษะการเรียนรู้และมีใจใฝ่เรียนรู้ตลอดเวลา โดย (๑) การปรับเปลี่ยนระบบเรียนรู้ให้เอื้อต่อการพัฒนาทักษะสำหรับศตวรรษที่ ๒๑ (๒) การเปลี่ยนโฉมบทบาท “ครู” ให้เป็นครูยุคใหม่ (๓) การเพิ่มประสิทธิภาพระบบบริหารจัดการศึกษาในทุกกระดับ ทุกประเภท (๔) การพัฒนาระบบการเรียนรู้ตลอดชีวิต (๕) การสร้างความตื่นตัวให้คนไทยตระหนักถึงบทบาท ความรับผิดชอบ และการวาง ตำแหน่งของประเทศไทยในภูมิภาคเอเชียอาคเนย์ และประชาคมโลก (๖) การวางพื้นฐานระบบรองรับการเรียนรู้โดยใช้ดิจิทัลแพลตฟอร์ม และ (๗) การสร้างระบบการศึกษาเพื่อเป็นเลิศทางวิชาการระดับนานาชาติ

๓.๔ การตระหนักถึงพหุปัญญาของมนุษย์ที่หลากหลาย โดย (๑) การพัฒนา และส่งเสริมพหุปัญญาผ่านครอบครัว ระบบสถานศึกษา สภาพแวดล้อม รวมทั้งสื่อ ตั้งแต่ ระดับปฐมวัย (๒) การสร้างเส้นทางอาชีพ สภาพแวดล้อมการทำงาน และระบบสนับสนุน ที่เหมาะสมสำหรับผู้มีความสามารถพิเศษผ่านกลไกต่าง ๆ และ (๓) การดึงดูด กลุ่มผู้เชี่ยวชาญต่างชาติและคนไทยที่มีความสามารถในต่างประเทศให้มาสร้างและ พัฒนา เทคโนโลยีและนวัตกรรมให้กับประเทศ

๓.๕ การเสริมสร้างให้คนไทยมีสุขภาวะที่ดี ครอบคลุมทั้งด้านกายใจ สติปัญญา และสังคม โดย (๑) การสร้างความรอบรู้ด้านสุขภาวะ (๒) การป้องกันและควบคุมปัจจัยเสี่ยงที่คุกคามสุขภาวะ (๓) การสร้างสภาพแวดล้อมที่เอื้อต่อการมีสุขภาวะที่ดี (๔) การพัฒนาระบบบริการสุขภาพที่ทันสมัยสนับสนุนการสร้างสุขภาวะที่ดี และ (๕) การส่งเสริมให้ชุมชนเป็นฐานในการสร้างสุขภาวะที่ดีในทุกพื้นที่

๓.๖ การสร้างสภาพแวดล้อมที่เอื้อต่อการพัฒนาและเสริมสร้างศักยภาพ ทรัพยากรมนุษย์ โดย (๑) การสร้างความอยู่ดีมีสุขของครอบครัวไทย (๒) การส่งเสริม บทบาทการมีส่วนร่วมของภาครัฐ ภาคเอกชน องค์กรปกครองส่วนท้องถิ่นครอบครัว และชุมชนในการพัฒนาทรัพยากรมนุษย์ (๓) การปลูกฝังและพัฒนาทักษะนอกห้องเรียน และ (๔) การพัฒนาระบบฐานข้อมูลเพื่อการพัฒนาทรัพยากรมนุษย์

๓.๗ การเสริมสร้างศักยภาพการกีฬาในการสร้างคุณค่าทางสังคมและพัฒนาประเทศ โดย (๑) การส่งเสริมการออกกำลังกาย และกีฬาขั้นพื้นฐานให้กลายเป็นวิถีชีวิต (๒) การส่งเสริมให้ประชาชนมีส่วนร่วมใน

กิจกรรมออกกำลังกาย กีฬาและนันทนาการ (๓) การส่งเสริมการกีฬาเพื่อพัฒนาสู่ระดับอาชีพ และ (๔) การพัฒนา บุคลากรด้านการกีฬาและนันทนาการเพื่อรองรับการเติบโตของอุตสาหกรรมกีฬา

๔. ยุทธศาสตร์ด้านการสร้างโอกาสความเสมอภาคและเท่าเทียมกันทางสังคม

ประเด็นยุทธศาสตร์ชาติด้านการสร้างโอกาสและความเสมอภาคทางสังคม ประกอบด้วย ๔ ประเด็น ได้แก่

๔.๑ การลดความเหลื่อมล้ำ สร้างความเป็นธรรมในทุกมิติ โดย (๑) ปรับโครงสร้างเศรษฐกิจฐานราก (๒) ปฏิรูประบบภาษีและการคุ้มครองผู้บริโภค (๓) กระจาย การถือครองที่ดินและการเข้าถึงทรัพยากร (๔) เพิ่มผลิตภาพและคุ้มครองแรงงานไทย ให้เป็นแรงงานฝีมือที่มีคุณภาพและความริเริ่มสร้างสรรค์ มีความปลอดภัยในการทำงาน (๕) สร้างหลักประกันทางสังคมที่ครอบคลุมและเหมาะสมกับคนทุกช่วงวัย ทุกเพศภาวะ และทุกกลุ่ม (๖) ลงทุนทางสังคมแบบมุ่งเป้าเพื่อช่วยเหลือกลุ่มคนยากจนและกลุ่มผู้ด้อยโอกาสโดยตรง (๗) สร้างความเป็นธรรมในการเข้าถึงบริการสาธารณสุข และการศึกษาโดยเฉพาะสำหรับผู้มีรายได้น้อยและกลุ่มผู้ด้อยโอกาส และ (๘) สร้าง ความเป็นธรรมในการเข้าถึงกระบวนการยุติธรรมอย่างทั่วถึง

๔.๒ การกระจายศูนย์กลางความเจริญทางเศรษฐกิจ สังคมและเทคโนโลยี โดย (๑) พัฒนา ศูนย์กลางความเจริญทางเศรษฐกิจ สังคมและเทคโนโลยีในภูมิภาค (๒) กำหนดแผนพัฒนาเศรษฐกิจและสังคมของแต่ละกลุ่มจังหวัดในมิติต่าง ๆ (๓) จัดระบบเมืองที่เอื้อต่อการสร้างชีวิตและสังคมที่มีคุณภาพและปลอดภัยให้สามารถ ตอบสนองต่อสังคมสูงวัยและแนวโน้มของการขยายตัวของเมืองในอนาคต (๔) ปรับโครงสร้างและแก้ไขกฎหมายระเบียบบริหารราชการแผ่นดิน เพื่อวางระบบกลไก การบริหารงานในระดับภาค กลุ่มจังหวัด (๕) สนับสนุนการพัฒนาพื้นที่บนฐานข้อมูล ความรู้ เทคโนโลยีและนวัตกรรม และ (๖) การพัฒนากำลังแรงงานในพื้นที่

๔.๓ การเสริมสร้างพลังทางสังคม โดย (๑) สร้างสังคมเข้มแข็งที่แบ่งปัน ไม่ทอดทิ้งกัน และมีคุณธรรม โดยสนับสนุนการรวมตัวและดึงพลังของภาคส่วนต่าง ๆ (๒) การรองรับสังคมสูงวัยอย่างมีคุณภาพ (๓) สนับสนุนความร่วมมือระหว่างภาครัฐ ภาคเอกชน ภาควิชาการ ภาคประชาสังคมและภาคประชาชน (๔) ส่งเสริมความเสมอภาคทางเพศและบทบาทหญิงสตรีในการสร้างสรรค์สังคม (๕) สนับสนุนการพัฒนาบนฐานทุนทางสังคม และวัฒนธรรม และ (๖) สนับสนุนการพัฒนาเทคโนโลยีสารสนเทศ และสื่อสร้างสรรค์ เพื่อรองรับสังคมยุคดิจิทัล

๔.๔ การเพิ่มขีดความสามารถของชุมชนท้องถิ่นในการพัฒนา การพึ่งตนเองและการจัดการตนเอง โดย (๑) ส่งเสริมการปรับพฤติกรรมในระดับครัวเรือน ให้มีขีดความสามารถในการจัดการวางแผนชีวิต สุขภาพ ครอบครัว การเงินและอาชีพ (๒) เสริมสร้างศักยภาพของชุมชนในการพึ่งตนเองและการพึ่งพากัน (๓) สร้างการ มีส่วนร่วมของภาคส่วนต่าง ๆ เพื่อสร้างประชาธิปไตยชุมชน และ (๔) สร้างภูมิคุ้มกันทางปัญญาให้กับชุมชน

๕. ยุทธศาสตร์ด้านการสร้างการเติบโตบนคุณภาพชีวิตที่เป็นมิตรกับสิ่งแวดล้อม

ประเด็นยุทธศาสตร์ชาติด้านการสร้างการเติบโตบนคุณภาพชีวิตที่เป็นมิตรต่อ สิ่งแวดล้อม ประกอบด้วย ๖ ประเด็น ได้แก่

๕.๑ สร้างการเติบโตอย่างยั่งยืนบนสังคมเศรษฐกิจสีเขียว โดย (๑) เพิ่มมูลค่า ของเศรษฐกิจฐานชีวภาพให้สอดคล้องกับยุทธศาสตร์ด้านการสร้างความสามารถ ในการแข่งขัน (๒) อนุรักษ์และฟื้นฟูความหลากหลายทางชีวภาพในและนอกถิ่นกำเนิด (๓) อนุรักษ์และฟื้นฟูแม่น้ำลำคลองและแหล่งน้ำธรรมชาติทั่วประเทศ (๔) รักษาและเพิ่ม พื้นที่สีเขียวที่เป็นมิตรกับสิ่งแวดล้อม และ (๕) ส่งเสริมการบริโภคและการผลิตที่ยั่งยืน

๕.๒ สร้างการเติบโตอย่างยั่งยืนบนสังคมเศรษฐกิจภาคทะเล โดย (๑) เพิ่มมูลค่าของเศรษฐกิจฐานชีวภาพทางทะเล (๒) ปรับปรุง ฟื้นฟู และสร้างใหม่ทรัพยากร ทางทะเลและชายฝั่งทั้งระบบ (๓) ฟื้นฟูชายหาดที่เป็นแหล่งท่องเที่ยว ชายฝั่งทะเลได้รับการป้องกันและแก้ไขทั้งระบบ และมีนโยบายการจัดการชายฝั่งแบบบูรณาการอย่างเป็น องค์กรรวม และ (๔) พัฒนาและเพิ่มสัดส่วนกิจกรรมทางทะเลที่เป็นมิตรต่อสิ่งแวดล้อม

๕.๓ สร้างการเติบโตอย่างยั่งยืนบนสังคมที่เป็นมิตรต่อสภาพภูมิอากาศ โดย (๑) ลดการปล่อยก๊าซเรือนกระจก (๒) มีการปรับตัวเพื่อลดความสูญเสียและเสียหาย จากภัยธรรมชาติและผลกระทบที่เกี่ยวข้องกับการเปลี่ยนแปลงสภาพภูมิอากาศ ยุทธศาสตร์ชาติด้านการเติบโต บนคุณภาพชีวิตที่เป็นมิตรต่อสิ่งแวดล้อม ๑๓ (๓) มุ่งเป้าสู่การลงทุนที่เป็นมิตรต่อสภาพภูมิอากาศในการพัฒนาโครงสร้างพื้นฐานของภาครัฐและภาคเอกชน และ (๔) พัฒนาและสร้างระบบรับมือปรับตัวต่อโรคอุบัติใหม่ และโรคอุบัติซ้ำที่เกิดจากการเปลี่ยนแปลงภูมิอากาศ

๕.๔ พัฒนาพื้นที่เมือง ชนบท เกษตรกรรมและอุตสาหกรรมเชิงนิเวศ มุ่งเน้น ความเป็นเมืองที่เติบโตอย่างต่อเนื่อง โดย (๑) จัดทำแผนผังภูมินิเวศเพื่อการพัฒนา เมือง ชนบท พื้นที่เกษตรกรรมและอุตสาหกรรม รวมถึงพื้นที่อนุรักษ์ตามศักยภาพ และความเหมาะสมทางภูมินิเวศอย่างเป็นเอกภาพ (๒) พัฒนาพื้นที่เมืองชนบท เกษตรกรรม และอุตสาหกรรมเชิงนิเวศ ที่มีการบริหารจัดการตามแผนผังภูมินิเวศอย่างยั่งยืน (๓) จัดการมลพิษที่มีผลกระทบต่อสิ่งแวดล้อมและสารเคมีในภาคเกษตร ทั้งระบบให้เป็นไปตามมาตรฐานสากลและค่ามาตรฐานสากล (๔) สงวนรักษา อนุรักษ์ ฟื้นฟูและพัฒนาทรัพยากรธรรมชาติมรดกทางสถาปัตยกรรมและศิลปวัฒนธรรม อัตลักษณ์ และวิถีชีวิตพื้นถิ่นบนฐานธรรมชาติ และฐานวัฒนธรรมอย่างยั่งยืน (๕) พัฒนาเครือข่ายองค์กรพัฒนาเมืองและชุมชน รวมทั้งกลุ่มอาสาสมัคร ด้วยกลไกการมีส่วนร่วม ของทุกภาคทุกส่วนในท้องถิ่น และ (๖) เสริมสร้างระบบสาธารณสุขและอนามัยสิ่งแวดล้อมและยกระดับความสามารถในการป้องกันโรคอุบัติใหม่และอุบัติซ้ำ

๕.๕ พัฒนาความมั่นคงน้ำ พลังงาน และเกษตรที่เป็นมิตรต่อสิ่งแวดล้อม โดย (๑) พัฒนาการจัดการน้ำเชิงลุ่มน้ำทั้งระบบเพื่อเพิ่มความมั่นคงด้านน้ำของประเทศ (๒) เพิ่มผลผลิตของน้ำทั้งระบบในการใช้น้ำอย่างประหยัด รู้คุณค่า และสร้างมูลค่าเพิ่ม จากการใช้น้ำให้ทัดเทียมกับระดับสากล (๓) พัฒนาความมั่นคงพลังงานของประเทศ และส่งเสริมการใช้พลังงานที่เป็นมิตรต่อสิ่งแวดล้อม (๔) เพิ่มประสิทธิภาพการใช้พลังงานโดยลดความเข้มข้นของการใช้พลังงาน และ (๕) พัฒนาความมั่นคงด้านการเกษตร และอาหารของประเทศและชุมชน ในมิติปริมาณ คุณภาพ ราคาและการเข้าถึงอาหาร

๕.๖ ยกกระดับกระบวนทัศน์เพื่อกำหนดอนาคตของประเทศ โดย (๑) ส่งเสริม คุณลักษณะและพฤติกรรมที่พึงประสงค์ด้านสิ่งแวดล้อมและคุณภาพชีวิตที่ดีของ คนไทย (๒) พัฒนาเครื่องมือ กลไกและระบบ ยุติธรรม และระบบประชาธิปไตย สิ่งแวดล้อม (๓) จัดโครงสร้างเชิงสถาบันเพื่อจัดการประเด็นร่วม ด้านการ

บริหารจัดการ ทรัพยากรธรรมชาติและสิ่งแวดล้อมที่สำคัญ และ (๔) พัฒนาและดำเนินโครงการ ที่
ยกระดับกระบวนการทัศน์ เพื่อกำหนดอนาคตประเทศ ด้านทรัพยากรธรรมชาติและสิ่งแวดล้อม และวัฒนธรรม บนหลัก
ของการมีส่วนร่วม และธรรมาภิบาล

๖. ยุทธศาสตร์ด้านการปรับสมดุลและพัฒนาระบบการบริหารจัดการภาครัฐ

ประเด็น ยุทธศาสตร์ชาติด้านการปรับสมดุลและพัฒนาระบบการบริหารจัดการภาครัฐ
ประกอบด้วย ๘ ประเด็น ได้แก่

๖.๑ ภาครัฐที่ยึดประชาชนเป็นศูนย์กลาง ตอบสนองความต้องการ และให้บริการอย่าง
สะดวกรวดเร็ว โปร่งใส โดย (๑) การให้บริการสาธารณะของภาครัฐ ได้มาตรฐานสากลและเป็นระดับแนวหน้าของ
ภูมิภาค และ (๒) ภาครัฐมีความเชื่อมโยงในการให้บริการสาธารณะรัฐต่าง ๆ ผ่านการนำเทคโนโลยีดิจิทัลมา
ประยุกต์ใช้

๖.๒ ภาครัฐบริหารงานแบบบูรณาการโดยมียุทธศาสตร์ชาติเป็นเป้าหมาย และเชื่อมโยงการ
พัฒนาในทุกระดับ ทุกประเด็น ทุกภารกิจ และทุกพื้นที่ โดย (๑) ให้อยุทธศาสตร์ชาติเป็นกลไกขับเคลื่อนการ
พัฒนาประเทศ (๒) ระบบการเงินการคลังประเทศ ยุทธศาสตร์ชาติด้านการปรับสมดุล และพัฒนาระบบการ
บริหารจัดการภาครัฐ ๑๕ สนับสนุนการขับเคลื่อนยุทธศาสตร์ชาติและ (๓) ระบบติดตามประเมินผลที่สะท้อน การ
บรรลุเป้าหมายยุทธศาสตร์ชาติในทุกระดับ

๖.๓ ภาครัฐมีขนาดเล็ก gọn เหมาะสมกับภารกิจ ส่งเสริมให้ประชาชนและทุกภาคส่วนมีส่วน
ร่วมในการพัฒนาประเทศ โดย (๑) ภาครัฐมีขนาดที่เหมาะสม (๒) ทุกภาคส่วนมีส่วนร่วมในการพัฒนาประเทศ
และ (๓) ส่งเสริมการกระจายอำนาจ และสนับสนุนบทบาทชุมชนท้องถิ่นให้องค์กรปกครองส่วนท้องถิ่นเป็น
หน่วยงานที่มี สมรรถนะสูง ตั้งอยู่บนหลักธรรมาภิบาล

๖.๔ ภาครัฐมีความทันสมัย โดย (๑) องค์กรภาครัฐมีความยืดหยุ่นเหมาะสมกับ บริบทการ
พัฒนาประเทศ และ (๒) พัฒนาและปรับระบบวิธีการปฏิบัติราชการให้ทันสมัย

๖.๕ บุคลากรภาครัฐเป็นคนดีและคนเก่ง ยึดหลักคุณธรรม จริยธรรม มีจิตสำนึกมี
ความสามารถสูง มุ่งมั่น และเป็นมืออาชีพ โดย (๑) ภาครับมีการบริหารกำลังคนที่มีความคล่องตัว ยึดระบบ
คุณธรรม และ (๒) บุคลากรภาครัฐยึดค่านิยมในการทำงานเพื่อ ประชาชน มีคุณธรรม และมีการพัฒนาตาม
เส้นทางความก้าวหน้าในอาชีพ

๖.๖ ภาครัฐมีความโปร่งใส ปลอดภัยสุจริตและประพฤติมิชอบ โดย (๑) ประชาชนและภาคี
ต่าง ๆ ในสังคมร่วมมือกันในการป้องกันการทุจริตและประพฤติ มิชอบ (๒) บุคลากรภาครัฐยึดมั่นในหลักคุณธรรม
จริยธรรมและความซื่อสัตย์สุจริต (๓) การปราบปรามการทุจริตประพฤติมิชอบมีประสิทธิภาพมีความเด็ดขาด เป็น
ธรรม และตรวจสอบได้ และ (๔) การบริหารจัดการการป้องกันและปราบปรามการทุจริตอย่างเป็นระบบแบบ
บูรณาการ

๖.๗ กฎหมายมีความสอดคล้องเหมาะสมกับบริบทต่าง ๆ และมีเท่าที่จำเป็น โดย (๑) ภาครัฐจัดให้มีกฎหมายที่สอดคล้องและเหมาะสมกับบริบทต่าง ๆ ที่เปลี่ยนแปลง (๒) มีกฎหมายเท่าที่จำเป็น และ (๓) การบังคับใช้กฎหมายอย่างมีประสิทธิภาพ เท่าเทียม มีการเสริมสร้างประสิทธิภาพการใช้อกฎหมาย

๖.๘ กระบวนการยุติธรรมเคารพสิทธิมนุษยชนและปฏิบัติต่อประชาชน โดยเสมอภาค โดย (๑) บุคลากรและหน่วยงานในกระบวนการยุติธรรมเคารพและยึดมั่น ในหลักประชาธิปไตย เคารพศักดิ์ศรีความเป็นมนุษย์ที่พึงได้รับการปฏิบัติอย่างเท่าเทียม (๒) ทุกหน่วยงานในกระบวนการยุติธรรม มีบทบาทเชิงรุกร่วมกันในทุกขั้นตอน ของการค้นหาความจริง (๓) หน่วยงานในกระบวนการยุติธรรมทั้งทางแพ่ง อาญา และปกครองมีเป้าหมายและยุทธศาสตร์ร่วมกัน (๔) ส่งเสริมระบบยุติธรรมทางเลือก ระบบยุติธรรมชุมชน และการมีส่วนร่วมของประชาชนในกระบวนการยุติธรรม และ (๕) พัฒนามาตรการอื่นแทนโทษทางอาญา

๑.๒ แผนพัฒนาเศรษฐกิจและสังคมแห่งชาติ ฉบับที่ ๑๒ (พ.ศ. ๒๕๖๐ - ๒๕๖๔)

วิสัยทัศน์

จากสถานะของประเทศและบริบทการเปลี่ยนแปลงต่าง ๆ ที่ประเทศกำลังประสบอยู่ ทำให้การกำหนดวิสัยทัศน์แผนพัฒนาฯ ฉบับที่ ๑๒ ยังมีความต่อเนื่องจากวิสัยทัศน์แผนพัฒนาฯ ฉบับที่ ๑๑ และกรอบหลักของการวางแผนที่น้อมนำและประยุกต์ใช้หลักปรัชญาของเศรษฐกิจพอเพียง ยึดคนเป็นศูนย์กลางของการพัฒนาอย่างมีส่วนร่วม การพัฒนาที่ยึดหลักสมดุล ยั่งยืน โดยวิสัยทัศน์ของการพัฒนาใน แผนพัฒนาฯ ฉบับที่ ๑๒ ต้องให้ความสำคัญกับการกำหนดทิศทางการพัฒนาที่มุ่งสู่การเปลี่ยนผ่านประเทศไทยจากประเทศที่มีรายได้ปานกลางไปสู่ประเทศที่มีรายได้สูง มีความมั่นคง และยั่งยืน สังคมอยู่ร่วมกันอย่างมีความสุข และนำไปสู่การบรรลุวิสัยทัศน์ระยะยาว “มั่นคง มั่งคั่ง ยั่งยืน” ของประเทศ

เป้าหมายการพัฒนาประเทศ

๑. การหลุดพ้นจากกับดักประเทศรายได้ปานกลางสู่ประเทศรายได้สูง
 - (๑) เศรษฐกิจขยายตัวเฉลี่ยไม่ต่ำกว่าร้อยละ ๕.๐
 - (๒) ผลิตภัณฑ์มวลรวมในประเทศต่อหัว (GDP Per Capita) และรายได้ประชาชาติต่อหัว (GNP Per Capita) ณ สิ้นแผนพัฒนาฯ ฉบับที่ ๑๒ ในปี ๒๕๖๔ เพิ่มขึ้นเป็น ๓๑๗,๐๕๑ บาท (๙,๓๒๕ ดอลลาร์ สรอ.) และ ๓๐๑,๑๙๙ บาท (๘,๘๕๙ ดอลลาร์ สรอ.) ต่อคนต่อปี
 - (๓) ผลผลิตภาพการผลิตเพิ่มขึ้นไม่ต่ำกว่าเฉลี่ยร้อยละ ๒.๕ ต่อปี(๔) การลงทุนรวมขยายตัวไม่ต่ำกว่าเฉลี่ยร้อยละ ๘.๐ (การลงทุนภาครัฐไม่ต่ำกว่าร้อยละ ๑๐.๐ และการลงทุนของภาคเอกชนขยายตัวไม่ต่ำกว่าเฉลี่ยร้อยละ ๗.๕ ในขณะที่ปริมาณการส่งออกขยายตัวเฉลี่ยไม่ต่ำกว่าร้อยละ ๔.๐ ต่อปี)
๒. การพัฒนาศักยภาพคนให้สนับสนุนการเจริญเติบโตของประเทศและการสร้าง สังคมสูงวัยอย่างมีคุณภาพ
 - (๑) ประชาชนทุกช่วงวัยมีความมั่นคงทางด้านเศรษฐกิจและสังคม (SocioEconomic Security) และมีคุณภาพชีวิตที่ดีขึ้น
 - (๒) การศึกษาและการเรียนรู้ได้รับการพัฒนาคุณภาพ

แผนพัฒนาท้องถิ่น (พ.ศ. ๒๕๖๖ - ๒๕๗๐)

โดยองค์การบริหารส่วนตำบลหนองแถม อำเภอโคกสำโรง จังหวัดลพบุรี

- (๓) สถาบันทางสังคมมีความเข้มแข็งเป็นฐานรากที่เอื้อต่อการพัฒนาคน
๓. การลดความเหลื่อมล้ำในสังคม
- (๑) การกระจายรายได้มีความเท่าเทียมกันมากขึ้น
- (๒) บริการทางสังคมมีคุณภาพและมีการกระจายอย่างทั่วถึง
๔. การสร้างการเจริญเติบโตทางเศรษฐกิจและสังคมที่เป็นมิตรกับสิ่งแวดล้อม
- (๑) รักษาความมั่นคงของฐานทรัพยากร สร้างสมดุลระหว่างการอนุรักษ์และ การใช้ประโยชน์อย่างยั่งยืนและเป็นธรรม
- (๒) ขับเคลื่อนประเทศสู่เศรษฐกิจและสังคมที่เป็นมิตรต่อสิ่งแวดล้อม
- (๓) เพิ่มขีดความสามารถในการรับมือภัยพิบัติและการเปลี่ยนแปลงสภาพภูมิอากาศ
- (๔) เพิ่มประสิทธิภาพและเสริมสร้างธรรมาภิบาลในการบริหารจัดการทรัพยากรธรรมชาติและสิ่งแวดล้อม
- (๕) มีการบริหารจัดการน้ำให้สมดุลระหว่างการอุปสงค์และอุปทานของน้ำ
๕. การบริหารราชการแผ่นดินที่มีประสิทธิภาพ
- (๑) การบริหารงานภาครัฐที่โปร่งใส เป็นธรรม มีประสิทธิภาพ และมีส่วนร่วม
- (๒) ขจัดการทุจริตคอร์รัปชัน
- (๓) มีการกระจายอำนาจที่เหมาะสม

กรอบยุทธศาสตร์แผนพัฒนาเศรษฐกิจและสังคมแห่งชาติ ฉบับที่ ๑๒ ประกอบด้วย ๑๐ ยุทธศาสตร์หลัก ดังนี้

๑. ยุทธศาสตร์การเสริมสร้างและพัฒนาศักยภาพทุนมนุษย์
๒. ยุทธศาสตร์การสร้างความเป็นธรรมลดความเหลื่อมล้ำในสังคม
๓. ยุทธศาสตร์การสร้างความเข้มแข็งทางเศรษฐกิจและแข่งขันได้อย่างยั่งยืน
๔. ยุทธศาสตร์ด้านการเติบโตที่เป็นมิตรกับสิ่งแวดล้อมเพื่อพัฒนาอย่างยั่งยืน
๕. ยุทธศาสตร์ด้านความมั่นคง
๖. ยุทธศาสตร์ด้านการเพิ่มประสิทธิภาพและธรรมาภิบาลในภาครัฐ
๗. ยุทธศาสตร์ด้านการพัฒนาโครงสร้างพื้นฐานและระบบโลจิสติกส์
๘. ยุทธศาสตร์ด้านวิทยาศาสตร์ เทคโนโลยี การวิจัย และนวัตกรรม
๙. ยุทธศาสตร์การพัฒนาภาคเมือง และพื้นที่เศรษฐกิจ
๑๐. ยุทธศาสตร์ด้านการต่างประเทศ ประเทศเพื่อนบ้าน และภูมิภาค

๑.๓ แผนพัฒนาภาค/แผนพัฒนากลุ่มจังหวัด/แผนพัฒนาจังหวัด

๑. แผนพัฒนาภาค

- (๑) ยกระดับกระบวนการผลิต การตลาดและระบบ Logistics อาหารปลอดภัย

(๒) สร้างมูลค่าเพิ่มทางการท่องเที่ยวจากฐานความรู้ทางประวัติศาสตร์ ศิลปวัฒนธรรม และภูมิปัญญาท้องถิ่น

(๓) บริหารจัดการน้ำแบบบูรณาการ

๒. แผนพัฒนากลุ่มจังหวัด

(๑) เพิ่มผลผลิตสร้างมูลค่าเพิ่มสินค้าการเกษตรและผลิตภัณฑ์อาหารปลอดภัย

(๒) พัฒนาและส่งเสริมพลังงานทดแทน

(๓) บริหารจัดการท่องเที่ยวอย่างมีประสิทธิภาพ

(๔) พัฒนาลพบุรีเมืองสะอาดและน่าอยู่ท่องเที่ยวอย่างมีประสิทธิภาพ

(๕) เสริมสร้างความมั่นคงและความเป็นระเบียบเรียบร้อยของบ้านเมือง

๓. แผนพัฒนาจังหวัด

(๑) วิสัยทัศน์จังหวัดลพบุรี

“แหล่งผลิตอาหารปลอดภัย ท่องเที่ยวเชิงสร้างสรรค์ สู่มืองแห่งความสุข”

(๑.๑) นิยามเมืองแห่งความสุข

(๑.๑.๑) การมีสุขภาวะที่ดี

(๑.๑.๒) เศรษฐกิจเข้มแข็ง

(๑.๑.๓) สังคมคุณภาพ

(๑.๑.๔) สภาพแวดล้อมที่ดี

(๑.๑.๕) สังคมประชาธิปไตยที่มีธรรมาภิบาล

(๑.๒) พันธกิจ (Missions)

(๑.๒.๑) พัฒนาศักยภาพการผลิต การแปรรูปอาหารปลอดภัยให้ได้มาตรฐาน

(๑.๒.๒) พัฒนาคุณภาพการท่องเที่ยวเพื่อเพิ่มมูลค่าทางเศรษฐกิจ

(๑.๒.๓) พัฒนาการศึกษาศึกษาและเสริมสร้างศักยภาพคน ครอบครัวชุมชนและสังคมให้มีความสุข

(๑.๒.๔) เสริมสร้างความมั่นคงและสร้างมูลค่าเพิ่มด้านพลังงานทดแทนของจังหวัดลพบุรี

(๑.๒.๕) บริหารจัดการทรัพยากรธรรมชาติและสิ่งแวดล้อมแบบมีส่วนร่วม

(๑.๒.๖) เสริมสร้างความมั่นคง ให้สังคมและชุมชนเข้มแข็ง รู้และเข้าใจ

การปกครองในระบบประชาธิปไตยตามหลักธรรมาภิบาล และสร้างความปลอดภัยในชีวิตและทรัพย์สินให้กับประชาชนแบบมีส่วนร่วม

(๑.๓) เป้าประสงค์รวม (Goals)

- (๑.๓.๑) เพิ่มรายได้ให้แก่เกษตรกรผู้ผลิตอาหารปลอดภัย
- (๑.๓.๒) เพิ่มรายได้จากการท่องเที่ยว
- (๑.๓.๓) ลพบุรีเป็นเมืองสะอาด ปลอดภัย และมีระบบบริหารจัดการสิ่งแวดล้อมที่มีประสิทธิภาพ
- (๑.๓.๔) สังคมและชุมชนมั่นคง เข้มแข็ง ประชาชนมีสุขภาวะที่ดี
- (๑.๓.๕) เกิดการใช้พลังงานทดแทนในทุกภาคส่วนอย่างแพร่หลาย

(๑.๔) ยุทธศาสตร์จังหวัดลพบุรี

- (๑.๔.๑) พัฒนาด้านเศรษฐกิจ
- (๑.๔.๒) พัฒนาคุณภาพชีวิต พัฒนาสังคมและด้านอนุรักษ์วัฒนธรรม
- (๑.๔.๓) เสริมสร้างการเมือง การบริหารจัดการองค์กรที่ดี

๑.๔ ยุทธศาสตร์การพัฒนาขององค์กรปกครองส่วนท้องถิ่นในเขตจังหวัด

- ๑. พัฒนาศักยภาพทางเศรษฐกิจเชิงสร้างสรรค์
- ๒. บริหารจัดการด้านการท่องเที่ยว
- ๓. เพิ่มขีดความสามารถทางการศึกษาและพัฒนาคุณภาพชีวิต
- ๔. บริหารจัดการทรัพยากรธรรมชาติและสิ่งแวดล้อมที่ยั่งยืน
- ๕. การบริหารจัดการองค์กรปกครองส่วนท้องถิ่นให้มีประสิทธิภาพ

๒. ยุทธศาสตร์ขององค์กรปกครองส่วนท้องถิ่น**๒.๑ วิสัยทัศน์**

องค์การบริหารส่วนตำบลหนองแขม ได้กำหนดวิสัยทัศน์การพัฒนา เพื่อเป็นภาพการณ์ในอุดมคติซึ่งเป็นจุดมุ่งหมาย ที่คาดหวังจะเกิดขึ้นหรือบรรลุผลในอนาคตข้างหน้า โดยคำนึงถึงอำนาจหน้าที่ขององค์กรปกครองส่วนท้องถิ่น โดยสอดคล้องกับแผนพัฒนาจังหวัด แผนชุมชน นโยบายของผู้บริหาร และปัญหาความต้องการของประชาชนในท้องถิ่น ซึ่งประชาชนส่วนใหญ่ในตำบลหนองแขม ประกอบอาชีพเกษตรกรรม จึงได้กำหนดวิสัยทัศน์การพัฒนาไว้ดังนี้

“ การคมนาคมสะดวก แหล่งน้ำสมบูรณ์ คุณภาพชีวิตดี
เศรษฐกิจรุ่งเรือง ชุมชนเข้มแข็ง ยึดหลักธรรมาภิบาล ”

๒.๒ พันธกิจ

๑. ด้านพัฒนาเศรษฐกิจ เป็นการพัฒนาซึ่งครอบคลุมกิจกรรมโครงการด้านประกอบอาชีพของประชาชน ทั้งด้านการเกษตรอุตสาหกรรมและการส่งเสริมให้เป็นแหล่งท่องเที่ยวเชิงนิเวศ
๒. ด้านพัฒนาสังคม เน้นการพัฒนาเกี่ยวกับการส่งเสริมคุณภาพชีวิตประชาชน
๓. ด้านพัฒนาโครงสร้างพื้นฐาน เน้นการพัฒนาด้านกายภาพเกี่ยวกับสาธารณูปโภค สาธารณูปการ ต่างๆ เพื่อยกระดับความเป็นอยู่และอำนวยความสะดวกในชุมชน
๔. ด้านพัฒนาแหล่งน้ำ เน้นการพัฒนาต้นแหล่งน้ำเพื่อการบริโภค - อุปโภคและเพื่อการเกษตร
๕. ด้านพัฒนาสาธารณสุข เป็นการดำเนินงานเกี่ยวกับส่งเสริมสุขภาพอนามัยของประชาชนการควบคุมและระวังโรคติดต่อ มีความรู้ความเข้าใจในการดูแลป้องกันตนเองและครอบครัวจากโรคต่างๆ
๖. ด้านพัฒนาการเมืองการบริหาร เน้นการพัฒนาความรู้ความเข้าใจของประชาชนในการมีส่วนร่วมในกิจกรรมทางการเมืองตามระบบประชาธิปไตย รวมถึงการปรับปรุงประสิทธิภาพการบริหารงานของ อบต. เพื่อให้บริการแก่ประชาชนได้อย่างมีประสิทธิภาพ
๗. ด้านพัฒนาการศึกษาศาสนาและวัฒนธรรม เน้นการดำเนินการเกี่ยวกับการส่งเสริมสนับสนุนการศึกษาของเด็ก เยาวชนและประชาชนโดยทั่วไป รวมทั้งส่งเสริมประเพณีอันดีงาม กิจกรรมศาสนาสนับสนุนภูมิปัญญาท้องถิ่น
๘. ด้านพัฒนาทรัพยากรธรรมชาติและสิ่งแวดล้อม เน้นการพัฒนาซึ่งครอบคลุมกิจกรรมที่เกี่ยวข้องกับการบำรุงรักษาสิ่งแวดล้อมและการจัดการทรัพยากรธรรมชาติ เพื่อให้เกิดความน่าอยู่และมีความยั่งยืนพื้นที่การเกษตรสามารถใช้งานได้อย่างเต็มประสิทธิภาพ

๒.๓ ยุทธศาสตร์

คณะกรรมการพัฒนาตำบลร่วมกับประชาคมท้องถิ่น ส่วนราชการ รัฐวิสาหกิจ รวมทั้งองค์กรต่างๆ ที่เกี่ยวข้องได้กำหนดยุทธศาสตร์ของตำบล ๔ ด้าน โดยมีรายละเอียดดังนี้

๑) ด้านการพัฒนาโครงสร้างพื้นฐาน

- ๑.๑) ความทั่วถึงของถนนกับความจำเป็นในการใช้สัญจรไปมา
- ๑.๒) การดูแล บำรุง รักษาถนนในเขตตำบล
- ๑.๓) ความสะดวก ความปลอดภัยของถนนในการสัญจรไปมา
- ๑.๔) การให้บริการน้ำดื่ม น้ำใช้แก่ประชาชนในเขตพื้นที่
- ๑.๕) ความเพียงพอปริมาณน้ำดื่ม น้ำใช้แก่ประชาชนในเขตพื้นที่
- ๑.๖) ความสะอาดปลอดภัยของน้ำดื่ม น้ำใช้แก่ประชาชนในเขตพื้นที่
- ๑.๗) การจัดหาแหล่งน้ำเพื่อการเกษตรให้เพียงพอในการทำการเกษตรในเขตพื้นที่
- ๑.๘) มีการตรวจสภาพน้ำเพื่อการเกษตร เช่น ปริมาณออกซิเจนเหมาะสม อุณหภูมิเหมาะสมและไม่มีสารพิษปนเปื้อน เป็นต้น

แผนพัฒนาท้องถิ่น (พ.ศ. ๒๕๖๖ – ๒๕๗๐)

โดยองค์การบริหารส่วนตำบลหนองแวม อำเภอโคกสำโรง จังหวัดลพบุรี

- ๑.๙) ความส่องสว่างบริเวณถนนสายหลัก
- ๑.๑๐) ความส่องสว่างบริเวณถนนสายรอง
- ๑.๑๑) ความส่องสว่างบริเวณทางแยก
- ๑.๑๒) ความส่องสว่างบริเวณวงเวียนที่ไม่มีสัญญาณไฟจราจร
- ๑.๑๓) ความส่องสว่างบริเวณสวนสาธารณะ
- ๑.๑๔) ความส่องสว่างบริเวณตลาดและลานตลาด
- ๑.๑๕) ความส่องสว่างบริเวณสนามเด็กเล่น
- ๑.๑๖) ความส่องสว่างบริเวณลานจอดรถสวนสาธารณะ
- ๑.๑๗) ความส่องสว่างบริเวณสนามกีฬาชุมชน
- ๑.๑๘) ความส่องสว่างบริเวณสะพาน
- ๑.๑๙) การซ่อมบำรุงหรือทำความสะอาดอุปกรณ์ให้บริการไฟฟ้า
- ๒) ด้านการพัฒนาคนและสังคมและคุณภาพชีวิต
 - ๒.๑) การส่งเสริมและการพัฒนากลุ่มสตรี
 - ๒.๒) การจัดตั้งปรับปรุงและการบริหารศูนย์พัฒนาเด็กเล็ก
 - ๒.๓) การส่งเสริมสนับสนุนให้เด็กและเยาวชนซึ่งเป็นผู้พิการและด้อยโอกาส
 - ๒.๔) การส่งเสริมสนับสนุนให้เด็กและเยาวชนในชุมชนร่วมกลุ่มกันจัดทำกิจกรรมในทางสร้างสรรค์กิจกรรมการพัฒนาต่างๆ เช่น ด้านศาสนา ด้านกีฬาและการออกกำลังกาย เป็นต้น
 - ๒.๕) การให้ความสำคัญต่อการดูแลเอาใจใส่และช่วยเหลือผู้สูงอายุ ผู้พิการ ผู้ป่วยเอดส์ ผู้ด้อยโอกาสในเขตพื้นที่
 - ๒.๖) การให้ความสำคัญต่อการป้องกันการติดเชื้อเอดส์ในพื้นที่
 - ๒.๗) การเผยแพร่ความรู้เกี่ยวกับเรื่องโภชนาการแก่ประชาชน
 - ๒.๘) การเฝ้าระวังทางโภชนาการและแก้ไขปัญหาการขาดสารอาหารและโรคอ้วนให้เด็ก
 - ๒.๙) การเฝ้าระวังป้องกันและควบคุมโรคติดต่อสำคัญในเขตตำบล
 - ๒.๑๐) การให้ความรู้และคำแนะนำในการเสริมสร้างภูมิคุ้มกันและดูแลสุขภาพหญิงมีครรภ์แม่และเด็ก
 - ๒.๑๑) การเผยแพร่ให้ความรู้เรื่องอนามัยสิ่งแวดล้อมให้กับประชาชน
 - ๒.๑๒) การดูแลรักษา อนุรักษ์มรดกทางศิลปวัฒนธรรม ศาสนาและการส่งเสริมภูมิปัญญาและประเพณีที่ดั้งเดิมของท้องถิ่น
 - ๒.๑๓) การส่งเสริมจริยธรรม คุณธรรมและศิลปะอันดีของครอบครัวและชุมชน
 - ๒.๑๔) การส่งเสริมจริยธรรม คุณธรรมและศิลปะอันดีของครอบครัวและชุมชน
- ๓) ด้านการพัฒนาด้านเศรษฐกิจและชุมชนเข้มแข็ง
 - ๓.๑) การให้ความช่วยเหลือผู้ประสบภัยพิบัติในเขตพื้นที่

- ๓.๒) การให้ความรู้เกี่ยวกับการป้องกันและบรรเทาสาธารณภัยกับประชาชน
- ๓.๓) การส่งเสริมสนับสนุนการป้องกันปัญหาเสพติดและลดอัตราการติดยาเสพติดใน
เยาวชนและประชาชน
- ๓.๔) การพัฒนาแหล่งท่องเที่ยวให้เป็นไปตามศักยภาพของชุมชน
- ๓.๕) การเปิดโอกาสให้ประชาชนในพื้นที่เข้ามามีส่วนร่วมในการอนุรักษ์ พัฒนาและ
ได้รับประโยชน์จากแหล่งท่องเที่ยวที่อยู่ในพื้นที่
- ๓.๖) การส่งเสริมสนับสนุนให้ประชาชนในพื้นที่นำหลักเศรษฐกิจพอเพียงมาใช้ในการ
ดำเนินชีวิต
- ๓.๗) การส่งเสริมการลดปริมาณขยะมูลฝอยและการคัดแยกขยะเพื่อส่งเสริมให้
ประชาชนนำกลับมาใช้ประโยชน์
- ๓.๘) การรณรงค์การปลูกต้นไม้หรือการดูแลรักษาต้นไม้ เพื่อเพิ่มพื้นที่สีเขียวในเขต
ตำบล
- ๓.๙) การให้ความสำคัญในการอนุรักษ์ทรัพยากรธรรมชาติและสิ่งแวดล้อม
- ๓.๑๐) การรณรงค์ให้ประชาชนในชุมชนเกิดความรู้ ความเข้าใจเกี่ยวกับแนวทางในการ
ป้องกันทรัพยากรธรรมชาติที่มีอยู่อย่างจำกัดให้เกิดประโยชน์สูงสุด
- ๓.๑๑) การส่งเสริมและสนับสนุนให้ทำการเกษตรปลอดสารพิษ
- ๔) ด้านการพัฒนาการบริหารจัดการและการบริการประชาชน
- ๔.๑) การพัฒนาประสิทธิภาพการทำงานและพัฒนาทรัพยากรมนุษย์
- ๔.๒) การพัฒนาระบบเทคโนโลยีสารสนเทศ
- ๔.๓) การพัฒนาประชาสัมพันธ์องค์กร
- ๔.๔) การพัฒนาการให้บริการประชาชน

๒.๔ เป้าประสงค์

- ๑) การได้รับบริการด้านโครงสร้างพื้นฐานให้มีความสะดวกและรวดเร็ว
- ๒) ประชาชนมีความรู้และบำรุงรักษาศิลปวัฒนธรรมอันดีงาม
- ๓) ประชาชนมีศักยภาพมีรายได้เพียงพอสามารถพึ่งตนเองได้
- ๔) มลภาวะและสิ่งแวดล้อมไม่เป็นพิษทำให้ชุมชนน่าอยู่อย่างสงบสุข
- ๕) การบริหารจัดการภาครัฐที่ดีและมีส่วนร่วมจากทุกภาคส่วน
- ๖) การส่งเสริมความเข้มแข็งของชุม การสังคมสงเคราะห์แก่ประชาชนรวมทั้งการสร้าง
สังคมความน่าอยู่

๒.๕ ตัวชี้วัด

- ๑) ประชาชนในเขตตำบลมีแหล่งน้ำในการอุปโภคเพิ่มมากขึ้นร้อยละ ๕
- ๒) ในเขตตำบลมีโครงสร้างพื้นฐานให้ประชาชนได้ใช้บริการร้อยละ ๘๐

- ๓) ประชาชนมีความรู้มากขึ้นร้อยละ ๙๐ และศิลปวัฒนธรรมอันดียังคงอยู่
- ๔) ประชาชนในเขตตำบลร้อยละ ๘๐ มีความรู้และมีส่วนร่วมในการพัฒนาการท่องเที่ยวศาสนา-วัฒนธรรมประเพณีและกีฬา
- ๕) ประชาชนมีคุณภาพชีวิตที่ดีขึ้นร้อยละ ๑๐
- ๖) ชุมชนมีรายได้เพิ่มขึ้นในอัตราร้อยละ ๕ และพึ่งตนเองได้มากขึ้น
- ๗) ชุมชนในเขตตำบลร้อยละ ๖๐ น่ายู่อย่างสงบสุข
- ๘) การบริการจัดการของตำบลมีผลการปฏิบัติงานที่มีประสิทธิภาพสูงร้อยละ ๖๐
- ๙) การบริการจัดการของตำบลมีผลการปฏิบัติงานที่มีประสิทธิภาพสูงร้อยละ ๖๐

๒.๖ ค่าเป้าหมาย

- ๑) ด้านการได้รับบริการด้านโครงสร้างพื้นฐานให้มีความสะดวกและรวดเร็ว
- ๒) ประชาชนมีความรู้และบำรุงรักษาศิลปวัฒนธรรมอันดีงาม
- ๓) ประชาชนมีศักยภาพมีรายได้เพียงพอสามารถพึ่งตนเองได้
- ๔) มลภาวะและสิ่งแวดล้อมไม่เป็นพิษทำให้ชุมชนน่ายู่อย่างสงบสุข
- ๕) การบริหารจัดการภาครัฐที่ดีและมีส่วนร่วมจากทุกภาคส่วน

๒.๗ กลยุทธ์

- ๑. เพิ่มพื้นที่ชลประทานและแหล่งน้ำให้ทั่วถึง
- ๒. พัฒนาประสิทธิภาพการผลิตและจำหน่าย
- ๓. พัฒนาการศึกษาและการเรียนรู้สู่มาตรฐานกรมส่งเสริมการปกครองท้องถิ่น
- ๔. สิ่งแวดล้อมสะอาดสวยงาม
- ๕. คนมีคุณภาพชีวิตที่ดี
- ๖. พัฒนาด้านสาธารณสุข
- ๗. สังคม ชุมชนเข้มแข็ง ปลอดภัยเสถียร
- ๘. พื้นฟูวัฒนธรรมประเพณีท้องถิ่น
- ๙. ให้มีการคมนาคมเชื่อมโยงให้ทั่วถึง(ด้านโครงสร้างพื้นฐาน)
- ๑๐. ระบบสาธารณูปโภคทั่วถึง
- ๑๑. เพิ่มประสิทธิภาพในการบริหารงานของ อบต.

๒.๘ ความเชื่อมโยงกลยุทธ์

ตารางแสดงความเชื่อมโยงยุทธศาสตร์ในภาพรวม

| ยุทธศาสตร์การพัฒนา | เป้าประสงค์ | กลยุทธ์ |
|--|---|---|
| ๑.ยุทธศาสตร์การพัฒนาโครงสร้างพื้นฐาน | ๑.การได้รับบริการโครงสร้างพื้นฐานให้มีความสะดวกและรวดเร็ว | ๑.๑ เพิ่มพื้นที่ชลประทานและแหล่งน้ำให้ทั่วถึง ๑.๒ ให้มีการคมนาคมเชื่อมโยงให้ทั่วถึง (ด้านโครงสร้างพื้นฐาน) ๑.๓ ระบบสาธารณูปโภคทั่วถึง |
| ๒.ยุทธศาสตร์พัฒนาคนสังคมและคุณภาพชีวิต | ๑.ประชาชนมีความรู้และบำรุงรักษาศิลปวัฒนธรรมอันดีงาม | ๒.๑ การพัฒนาการศึกษาและการเรียนรู้สู่มาตรฐาน ๒.๒ พื้นฟูวัฒนธรรมประเพณีท้องถิ่น ๒.๓ พัฒนาด้านสาธารณสุข |
| ๓.ยุทธศาสตร์การพัฒนาเศรษฐกิจและชุมชนเข้มแข็ง | ๑.ประชาชนมีศักยภาพมีรายได้เพียงพอสามารถพึ่งตนเองได้ ๒.มลภาวะและสิ่งแวดล้อมไม่เป็นพิษทำให้ชุมชนน่าอยู่อย่างสงบสุข ๓.การส่งเสริมความเข้มแข็งของชุมชน การสังคมสงเคราะห์แก่ประชาชนรวมทั้งการสร้างสังคมความน่าอยู่ | ๓.๑ พัฒนาประสิทธิภาพและการผลิตจำหน่าย ๓.๒ สิ่งแวดล้อมสะอาดสวยงาม ๓.๓ สังคม ชุมชนเข้มแข็ง ปลอดภัยเสถียร |
| ๔.ยุทธศาสตร์การบริหารจัดการและการบริการประชาชน | ๑.การบริหารจัดการภาครัฐที่ดีและมีส่วนร่วมจากทุกภาคส่วน | ๔.๑ คนมีคุณภาพชีวิตที่ดีและมีหลักประกันความมั่นคง ๔.๒ เพิ่มประสิทธิภาพในการบริหารงานของ อบต. |

๓. การวิเคราะห์เพื่อพัฒนาท้องถิ่น

๓.๑ การวิเคราะห์กรอบการจัดทำยุทธศาสตร์ขององค์กรปกครองส่วนท้องถิ่น

๑. จุดแข็ง (Strengths) หมายถึง การพิจารณาปัจจัยภายในองค์การบริหารส่วนตำบลว่ามีส่วนดีที่ส่งเสริมความสำเร็จอย่างไรบ้าง

๑.๑ กลยุทธ์องค์กร (Strategy)

- ๑.๑.๑ ผู้บริหารและฝ่ายนิติบัญญัติขององค์กรปกครองส่วนท้องถิ่นมาจากการเลือกตั้งโดยตรงทำให้เข้าใจสภาพปัญหาและความต้องการของประชาชน
- ๑.๑.๒ ผู้บริหารท้องถิ่นสามารถกำหนดนโยบายการพัฒนาท้องถิ่นได้เองภายใต้กรอบของกฎหมาย
- ๑.๑.๓ องค์กรปกครองส่วนท้องถิ่นมีความสามารถในการจัดงบประมาณเพื่อเป็นเครื่องมือสำหรับการพัฒนาท้องถิ่น
- ๑.๑.๔ แผนงาน/โครงการขององค์กรปกครองส่วนท้องถิ่นสอดคล้องกับแผนพัฒนาจังหวัด

๑.๒ โครงสร้างองค์กร (Structure)

- ๑.๒.๑ การจัดโครงสร้างและกรอบอัตรากำลังขององค์กรปกครองส่วนท้องถิ่นมีความชัดเจน ครอบคลุมตามอำนาจหน้าที่ที่กฎหมายกำหนด
- ๑.๒.๒ องค์กรปกครองส่วนท้องถิ่นสามารถตรากฎหมาย (ข้อบัญญัติและข้อบังคับ) ได้เอง เพื่อประโยชน์ของประชาชนในท้องถิ่น

๑.๓ ระบบ (Style)

- ๑.๓.๑ มีหลักเกณฑ์และวิธีการปฏิบัติในการปฏิบัติงานที่โปร่งใส และตรวจสอบได้

๑.๔ ทักษะ ความรู้ ความสามารถ (Skill)

- ๑.๔.๑ บุคลากรมีศักยภาพพร้อมที่จะปฏิบัติงานได้อย่างมีประสิทธิภาพ

๒. จุดอ่อน (Weakness) หมายถึง การพิจารณาปัจจัยภายในองค์การบริหารส่วนตำบลที่มีข้อจำกัดในการดำเนินการอย่างไรบ้าง

๒.๑ กลยุทธ์องค์กร (Strategy)

- ๒.๑.๑ มีงบประมาณไม่เพียงพอ ทำให้เกิดข้อจำกัดในการใช้งบประมาณ

๒.๒ ระบบการปฏิบัติงาน (System)

- ๒.๒.๑ การบริหารสาธารณะตามอำนาจหน้าที่มีเงื่อนไขและข้อจำกัดทำให้ขาดความคล่องตัวในการปฏิบัติงาน
- ๒.๒.๒ การใช้กฎหมายของท้องถิ่นขาดการบังคับใช้อย่างจริงจัง

- ๒.๒.๓ การทำงานร่วมกันแบบบูรณาการยังมีน้อย
- ๒.๒.๔ รายได้ขององค์กรปกครองส่วนท้องถิ่นมีน้อยและไม่เป็นไปตามสัดส่วนที่กฎหมายกำหนด
- ๒.๒.๕ การใช้ประโยชน์ในทรัพย์สินขององค์กรปกครองส่วนท้องถิ่นไม่คุ้มค่า
- ๒.๒.๖ ขาดเครื่องมือในการปฏิบัติงานที่ทันสมัยและไม่เพียงพอ
- ๒.๒.๗ การจัดการระบบข้อมูลยังไม่มีประสิทธิภาพสำหรับการวางแผนพัฒนา

๒.๓ บุคลากร (Staff)

- ๒.๓.๑ บุคลากรมีไม่ครบตามกรอบอัตราที่กำหนด

๓.๒ การประเมินสถานการณ์สภาพแวดล้อมภายนอกที่เกี่ยวข้อง

๑. โอกาส (Opportunity)

๑.๑ ปัจจัยทางนโยบายและการเมือง

- ๑.๑.๑ นโยบายรัฐบาล กระทรวง การส่งเสริมฯ ให้องค์กรปกครองส่วนท้องถิ่นทำหน้าที่ได้โดยท้องถิ่นเองหรือทำงานร่วมกับส่วนราชการต่าง ๆ

๑.๒ ปัจจัยทางสังคมวัฒนธรรมที่เหมาะสมกับท้องถิ่น

- ๑.๒.๑ ประชาชนมีความรู้ ความเข้าใจเกี่ยวกับประชาธิปไตยและส่วนร่วมทางการเมืองสูง
- ๑.๒.๒ มีหน่วยงานทหารในเขตจังหวัดลพบุรีที่ให้การสนับสนุนช่วยเหลือด้านกำลังพลในภารกิจต่าง ๆ ของท้องถิ่น
- ๑.๒.๓ เยาวชน ประชาชนในชุมชนมีความสนใจในด้านสุขภาวะ

๑.๓ ปัจจัยทางเทคโนโลยีและนวัตกรรมใหม่ ๆ

- ๑.๓.๑ เทคโนโลยีที่ทันสมัยทำให้การทำงานคล่องตัวและมีประสิทธิภาพ สามารถสืบค้นข้อมูลจากแหล่งภายนอกได้ทันต่อเหตุการณ์

๒. อุปสรรค (Threat)

๒.๑ ปัจจัยทางนโยบายและการเมือง

- ๒.๑.๑ ระเบียบ กฎหมาย มีการเปลี่ยนแปลงเพิ่มเติมหลายฉบับ ทำให้เกิดปัญหาในการตีความ และบริหารงาน
- ๒.๑.๒ มีการเปลี่ยนแปลงทางการเมืองบ่อยครั้ง

๒.๒ ปัจจัยทางเศรษฐกิจ

- ๒.๒.๑ ต้นทุนการผลิตสินค้าสูง แต่ราคาสินค้าตกต่ำ

๒.๓ ปัจจัยทางสังคม

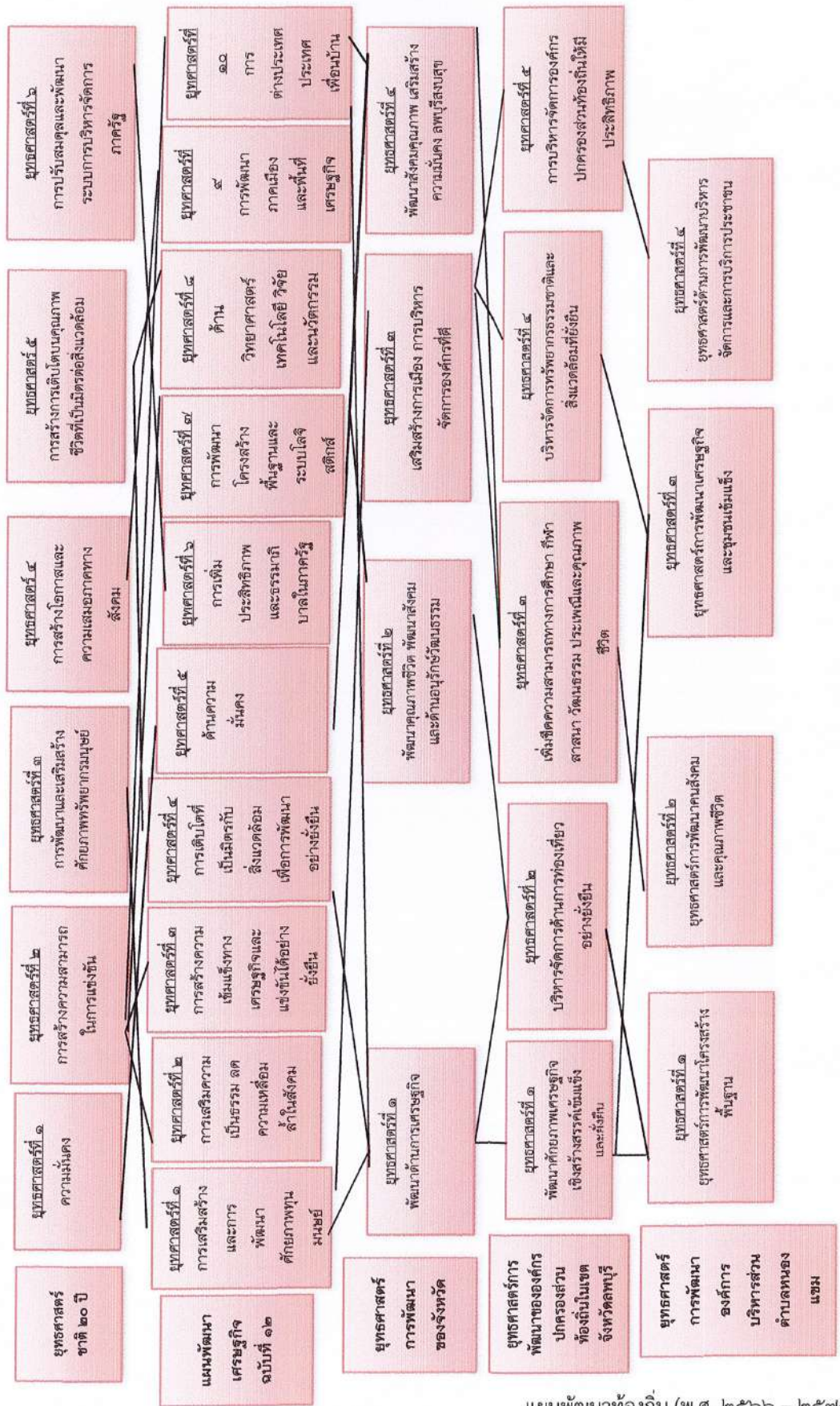
- ๒.๓.๑ ประชาชนไม่เข้าใจบทบาทของตนเองในการพัฒนาท้องถิ่น
- ๒.๓.๒ ประชาชนขาดความร่วมมือร่วมใจในการพัฒนาท้องถิ่น
- ๒.๓.๓ ประชาชนมีปัญหาหนี้สินจำนวนมาก
- ๒.๓.๔ บางโครงการไม่สามารถดำเนินการได้เนื่องจากพื้นที่ทับซ้อนอยู่กับหน่วยงานอื่น
- ๒.๓.๕ ประชาชนไม่สามารถรวมกลุ่มอาชีพได้

๒.๔ ปัจจัยทางสภาพแวดล้อม (Ecological)

- ๒.๔.๑ ปัญหาจากภัยธรรมชาติ
- ๒.๔.๒ ไม่มีระบบจัดการน้ำอย่างยั่งยืนต้องพึ่งพาน้ำจากแหล่งอื่น

ความเชื่อมโยงยุทธศาสตร์การพัฒนาจังหวัดกับยุทธศาสตร์การพัฒนาองค์กรปกครองส่วน

โครงสร้างเชื่อมโยงแผนยุทธศาสตร์การพัฒนาองค์กรบริหารส่วนตำบลหนองแวง พ.ศ. ๒๕๖๖-๒๕๗๐



แผนพัฒนาท้องถิ่น (พ.ศ. ๒๕๖๖ - ๒๕๗๐)

โดยองค์การบริหารส่วนตำบลหนองแวง อำเภอโคกสำโรง จังหวัดลพบุรี

ความเชื่อมโยงยุทธศาสตร์การพัฒนาจังหวัดกับยุทธศาสตร์การพัฒนาขององค์การปกครองส่วนท้องถิ่น

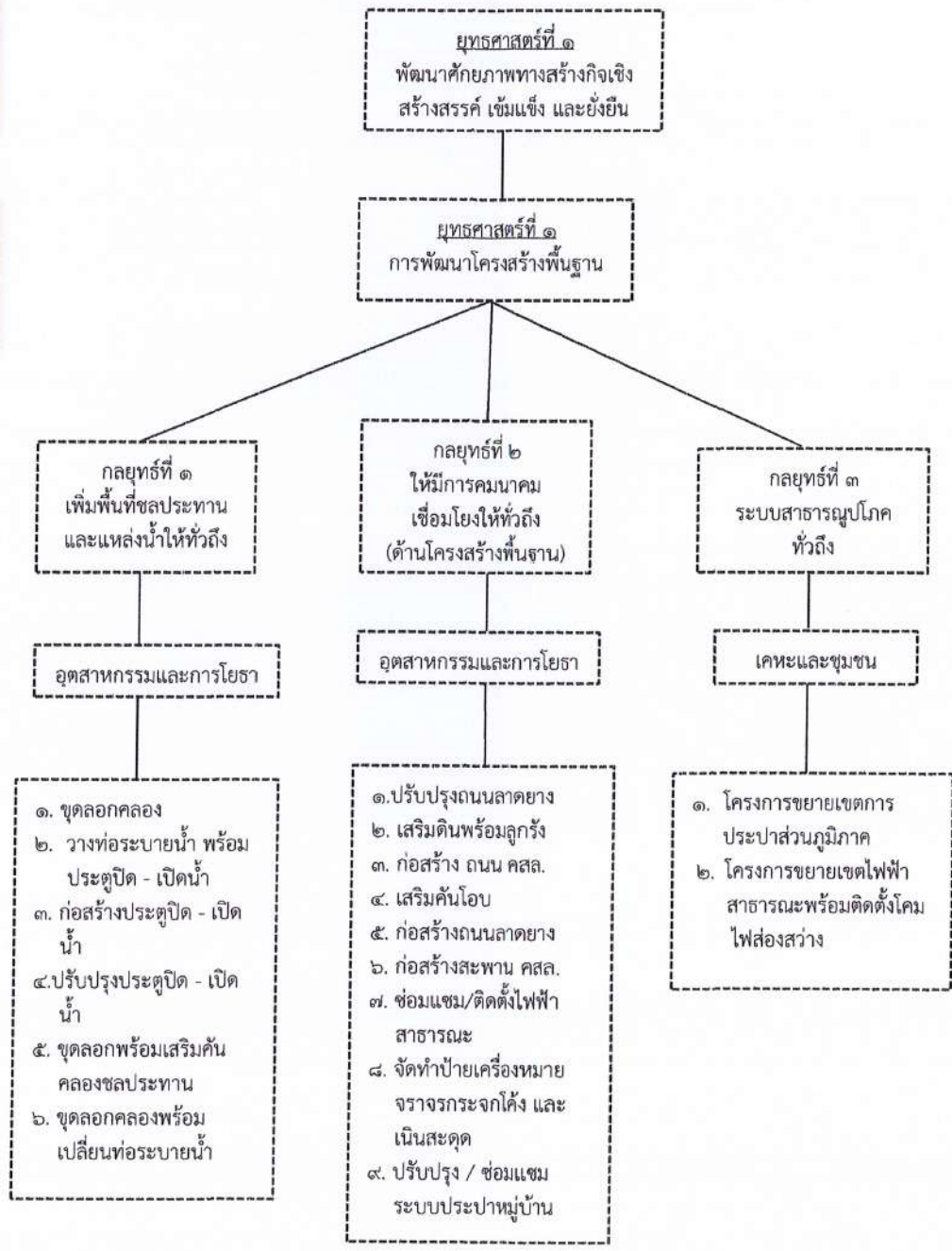
โครงสร้างความเชื่อมโยงแผนยุทธศาสตร์การพัฒนาองค์การบริหารส่วนตำบลหนองแขม พ.ศ. ๓๕๖๖ - ๒๕๗๐ (ต่อ)

ยุทธศาสตร์การพัฒนาของ
องค์การปกครองส่วนท้องถิ่น
ในเขตจังหวัดลพบุรี

ยุทธศาสตร์การพัฒนา
องค์การบริหารส่วนตำบล
หนองแขม

แผนงาน

ผลผลิต / โครงการ



ความเชื่อมโยงยุทธศาสตร์การพัฒนาจังหวัดกับยุทธศาสตร์การพัฒนาขององค์การปกครองส่วนท้องถิ่น

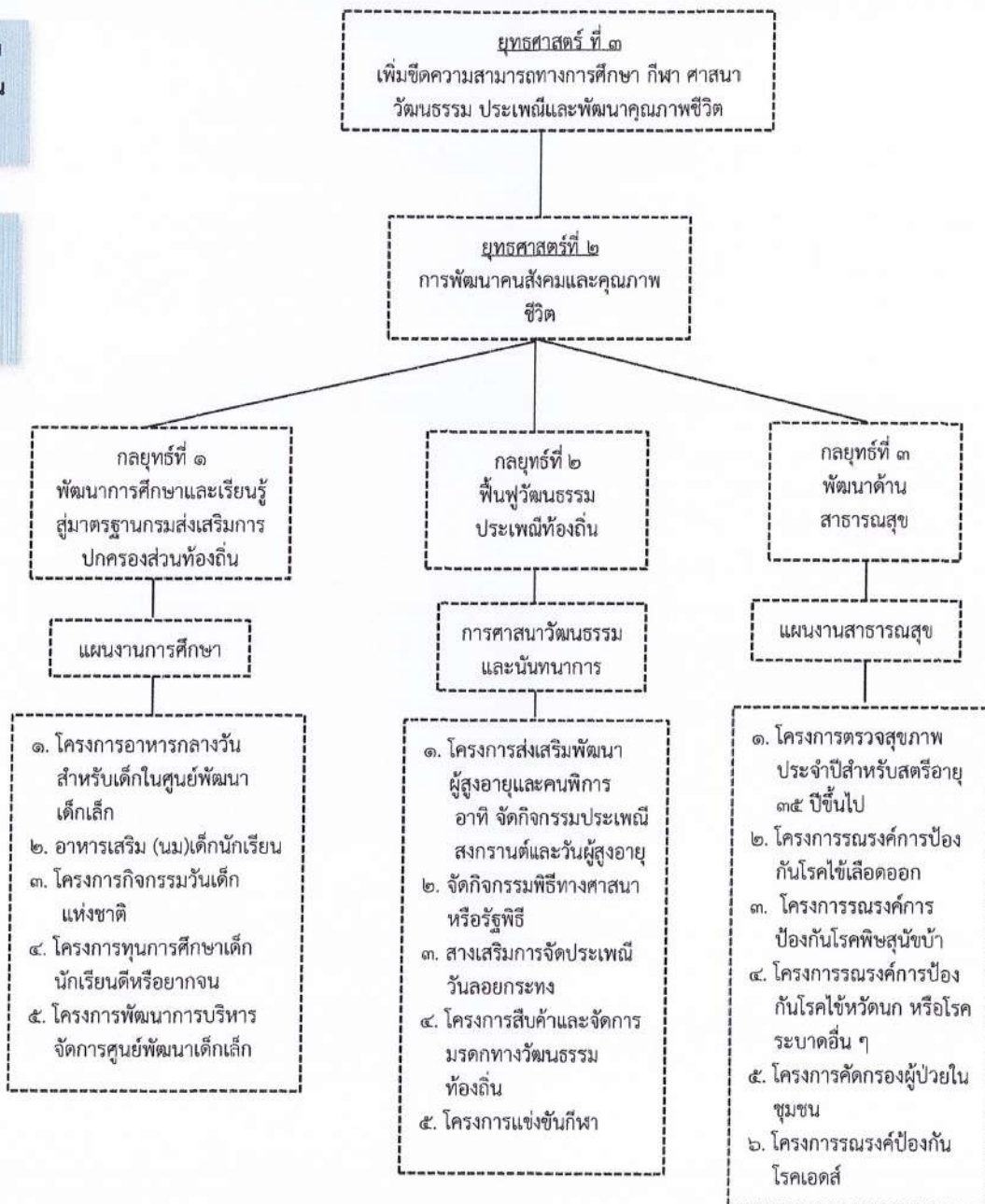
โครงสร้างความเชื่อมโยงแผนยุทธศาสตร์การพัฒนาองค์การบริหารส่วนตำบลหนองแขม พ.ศ. ๒๕๖๖-๒๕๗๐ (ต่อ)

ยุทธศาสตร์การพัฒนาของ
องค์การปกครองส่วนท้องถิ่น
ในเขตจังหวัดลพบุรี

ยุทธศาสตร์การพัฒนา
องค์การบริหารส่วนตำบล
หนองแขม

แผนงาน

ผลผลิต / โครงการ



ความเชื่อมโยงยุทธศาสตร์การพัฒนาจังหวัดกับยุทธศาสตร์การพัฒนาระบบราชการปกครองส่วนท้องถิ่น

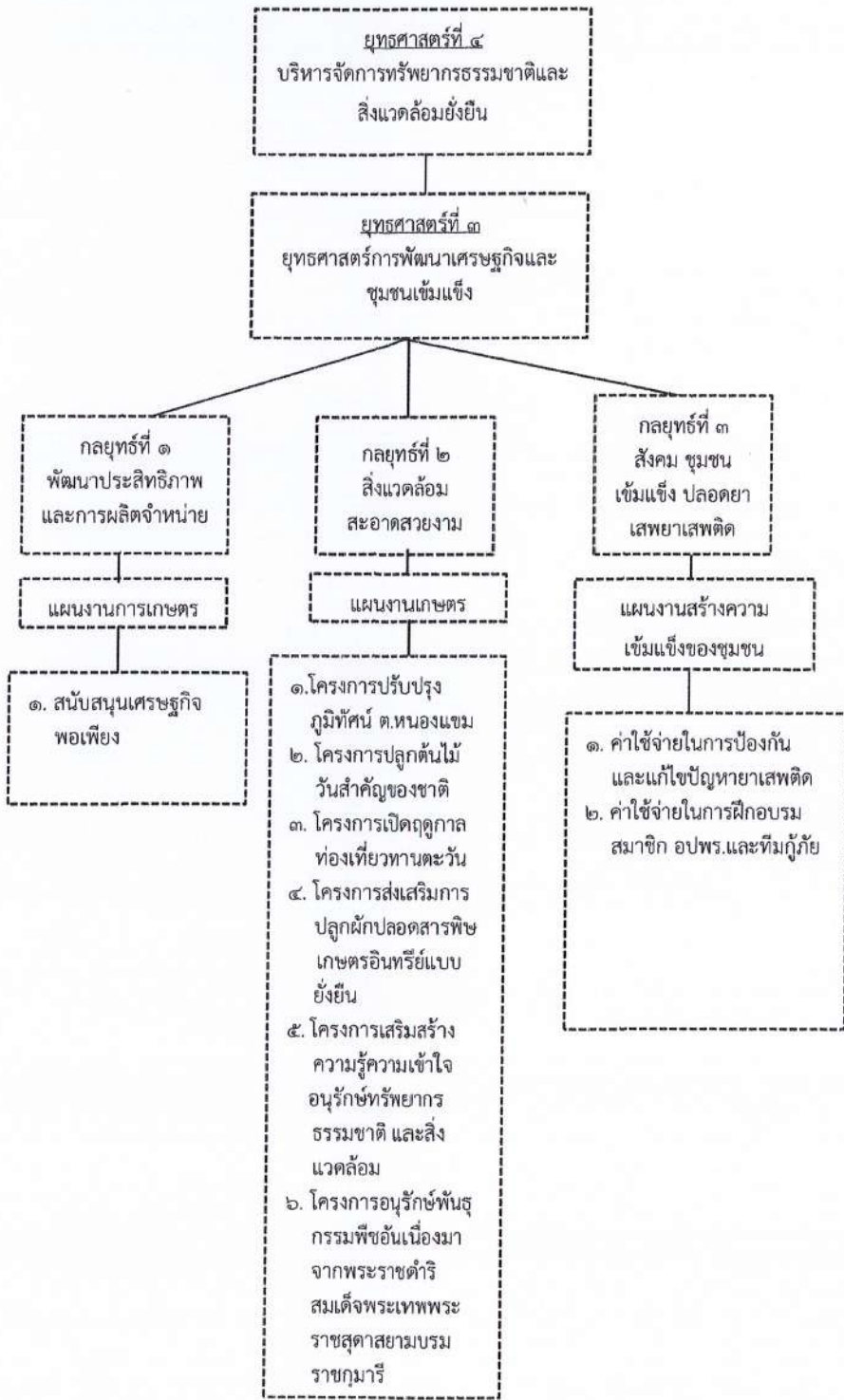
โครงสร้างความเชื่อมโยงแผนยุทธศาสตร์การพัฒนาระบบราชการส่วนตำบลหนองแวม พ.ศ. ๒๕๖๖-๒๕๗๐ (ต่อ)

ยุทธศาสตร์การพัฒนาของ
องค์กรปกครองส่วนท้องถิ่น
ในเขตจังหวัดลพบุรี

ยุทธศาสตร์การพัฒนา
องค์การบริหารส่วนตำบล
หนองแวม

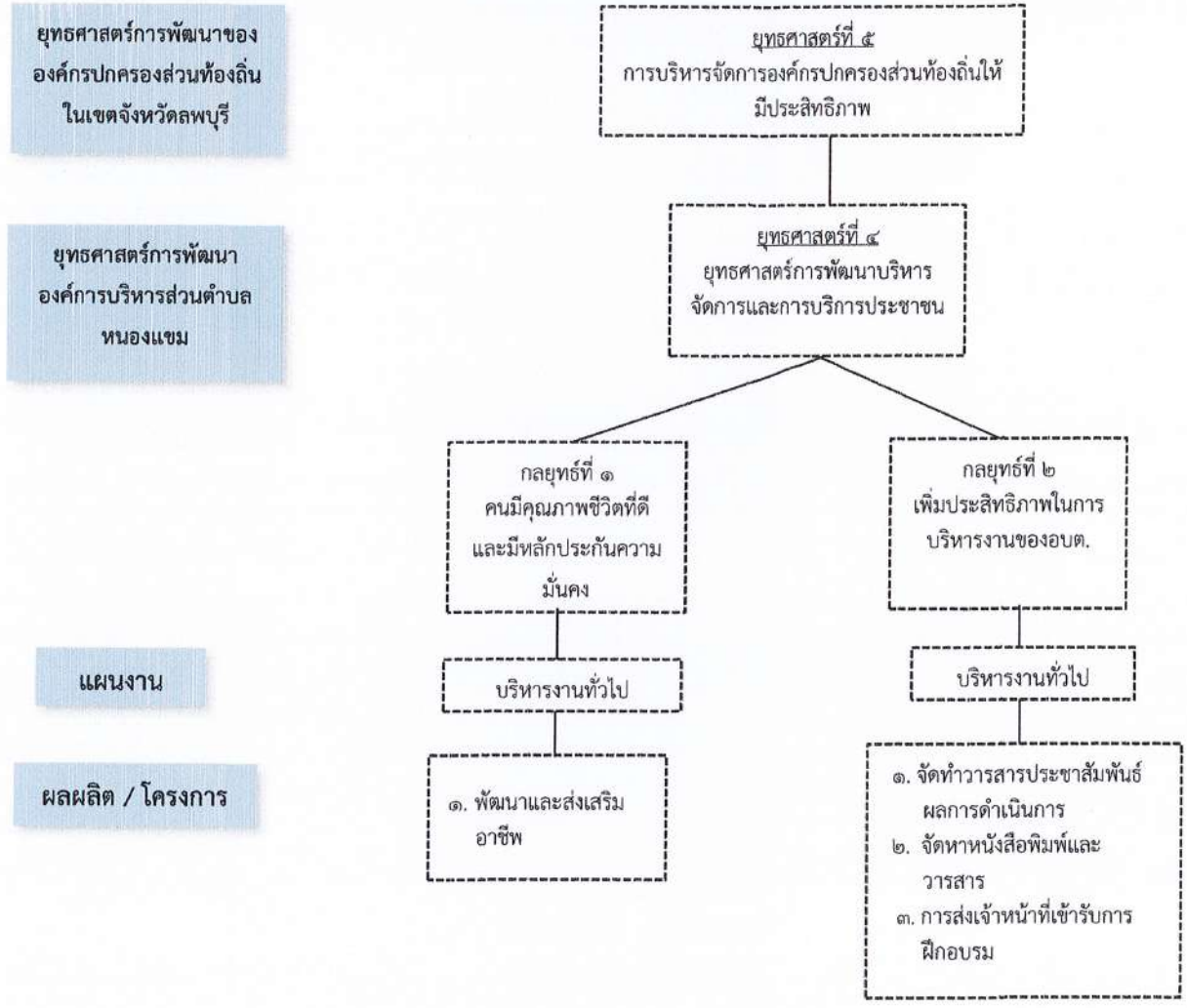
แผนงาน

ผลผลิต / โครงการ

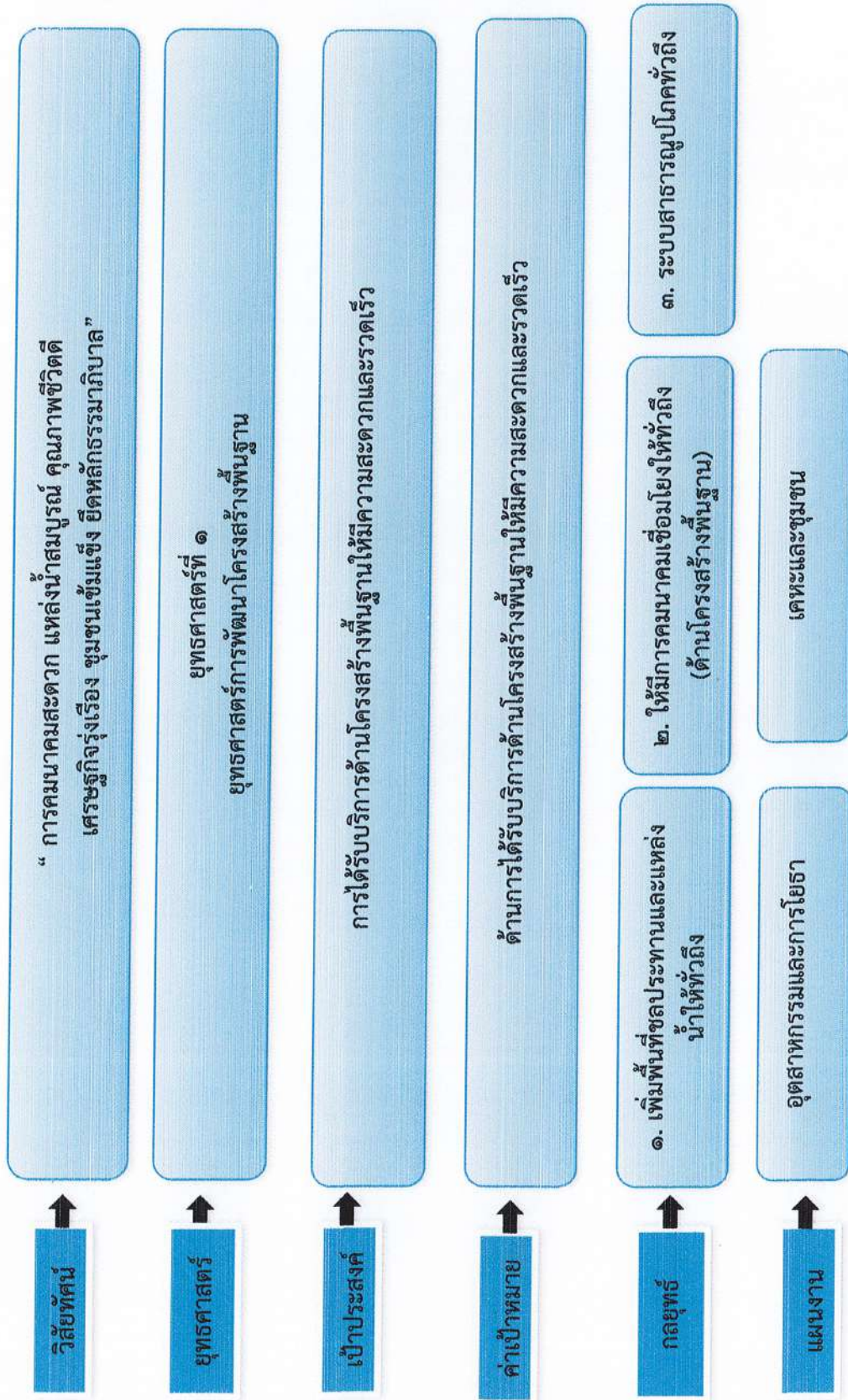


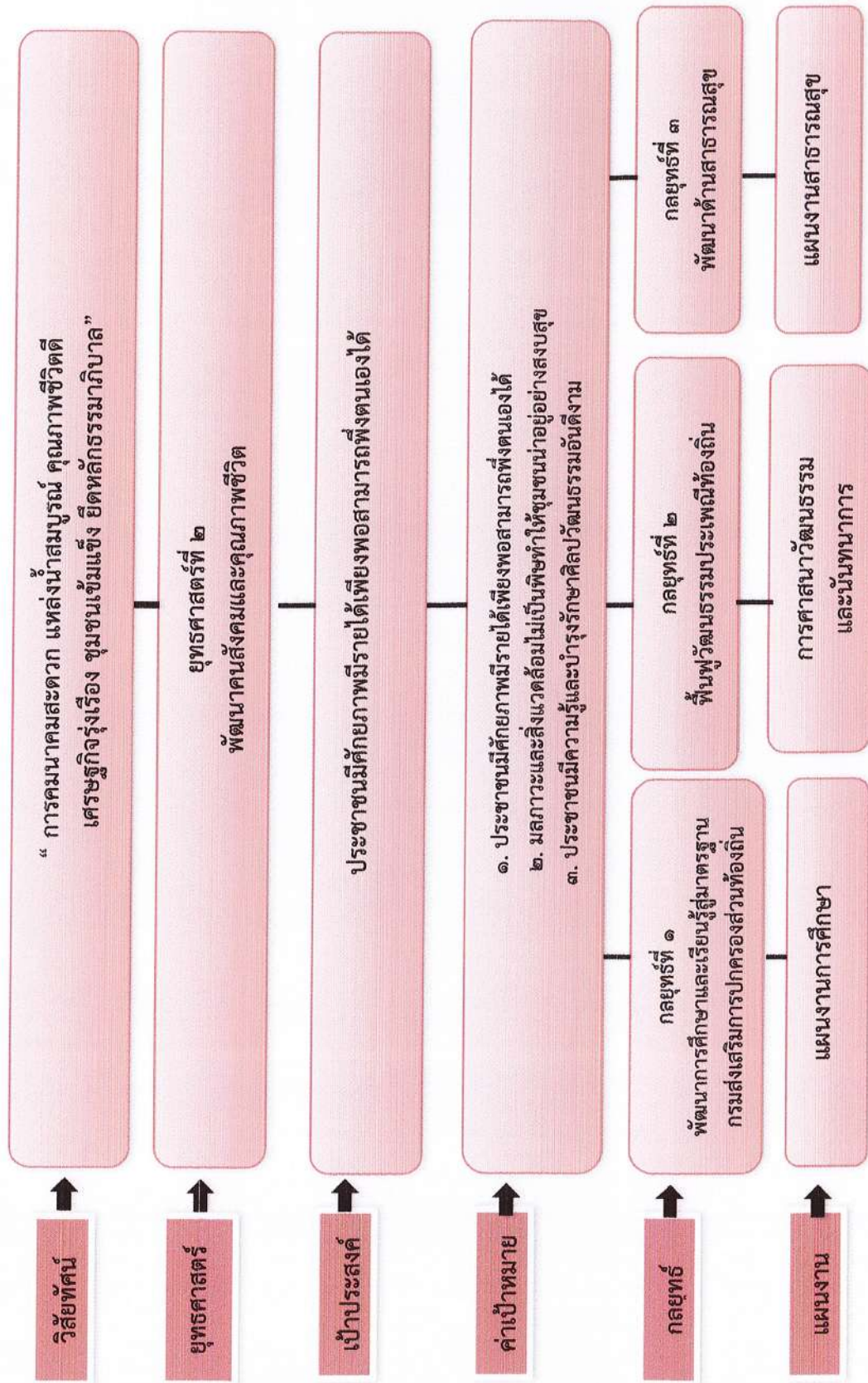
ความเชื่อมโยงยุทธศาสตร์การพัฒนาจังหวัดกับยุทธศาสตร์การพัฒนาขององค์กรปกครองส่วนท้องถิ่น

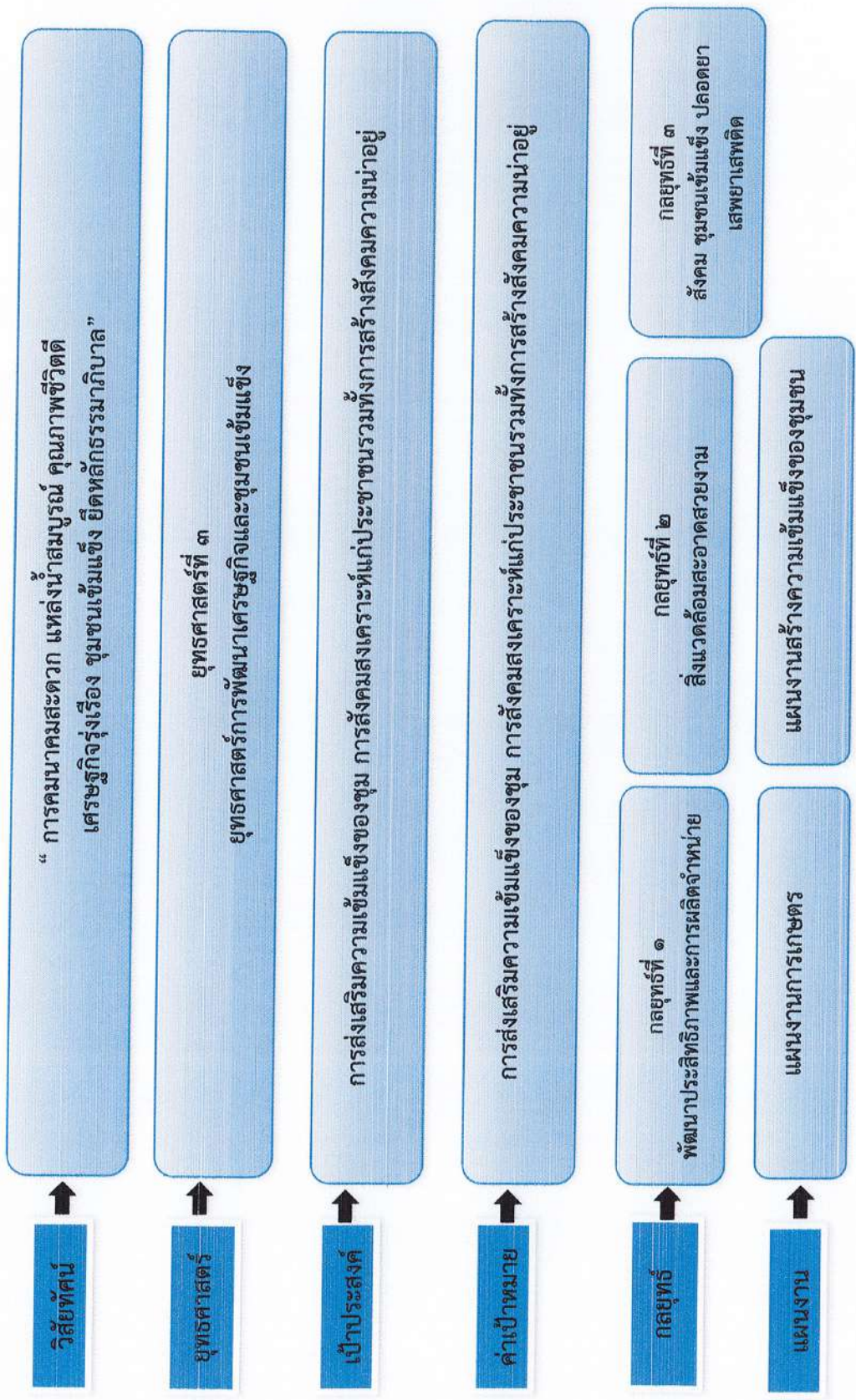
โครงสร้างความเชื่อมโยงแผนยุทธศาสตร์การพัฒนาองค์การบริหารส่วนตำบลหนองแวม พ.ศ. ๓๕๖๖ - ๒๕๗๐ (ต่อ)

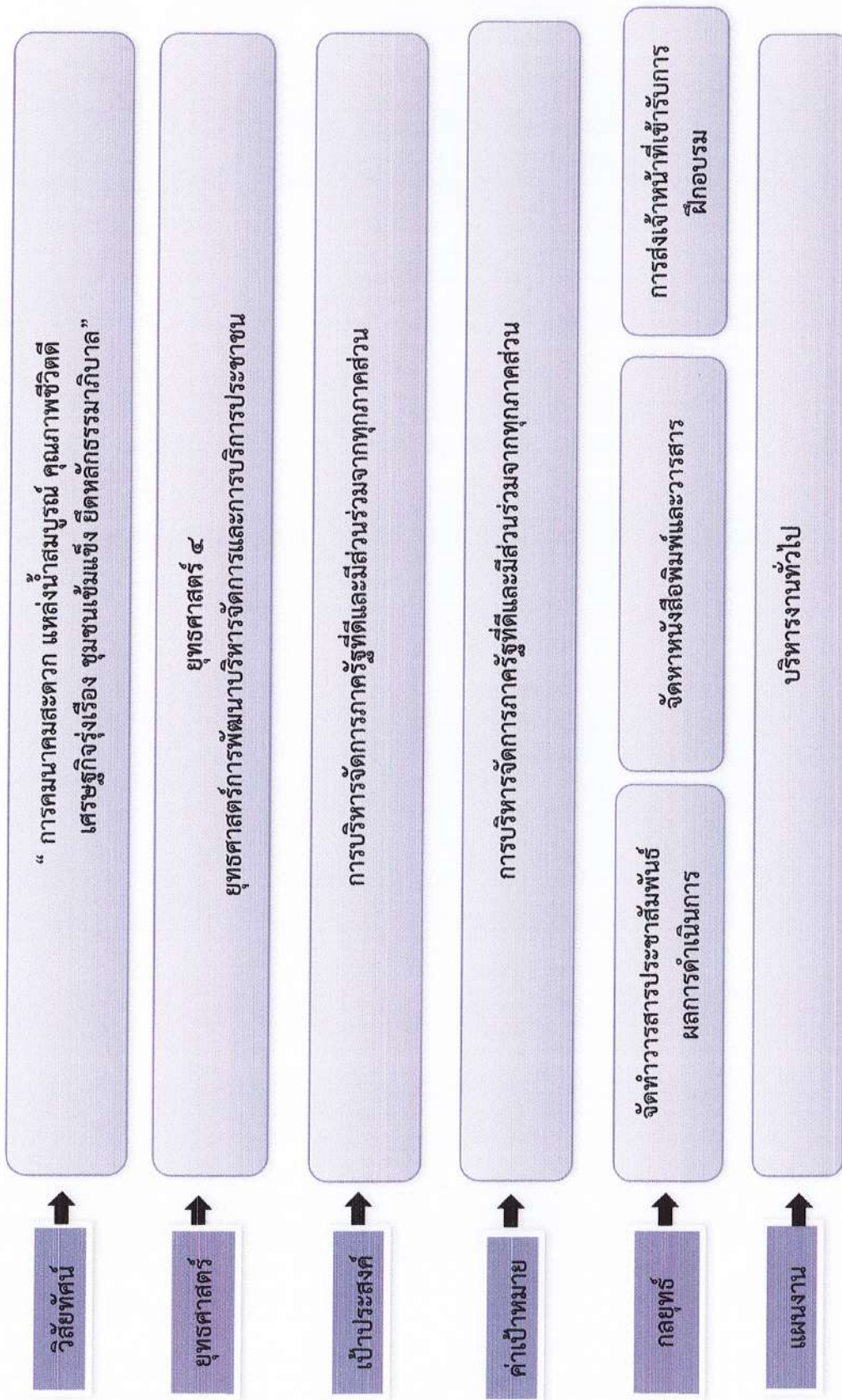


๓.๔ แผนผังยุทธศาสตร์ (Strategic map)









ส่วนที่ ๓

การนำแผนพัฒนาท้องถิ่นไปสู่การปฏิบัติ

๑. ยุทธศาสตร์การพัฒนาและแผนงาน

| ที่ | ยุทธศาสตร์ | ด้าน | แผนงาน | หน่วยงานรับผิดชอบหลัก | หน่วยงานสนับสนุน |
|-----|--|---------------------|------------------------------------|--|------------------------------|
| ๑ | ด้านโครงสร้างพื้นฐาน | บริการชุมชนและสังคม | แผนงานเคหะและชุมชน | กองช่าง | องค์การบริหารส่วนตำบลหนองแวม |
| ๒ | ด้านการพัฒนาด้านสังคมและคุณภาพชีวิต | บริการชุมชนและสังคม | แผนงานการศึกษา | กองการศึกษา ฯ | |
| | | บริการชุมชนและสังคม | แผนงานสาธารณสุข | กองสาธารณสุขและสิ่งแวดล้อม | |
| | | บริการชุมชนและสังคม | แผนงานสังคมสงเคราะห์ | กองสวัสดิการสังคม | |
| | | บริการชุมชนและสังคม | แผนงานการรักษาความสงบภายใน | สำนักงานปลัด อบต. | |
| | | บริการชุมชนและสังคม | แผนงานการศาสนาวัฒนธรรมและนันทนาการ | กองการศึกษา ฯ | |
| | | การดำเนินงานอื่นๆ | แผนงานงบกลาง | สำนักงานปลัด อบต. กองสวัสดิการสังคม | |
| ๓ | ด้านการพัฒนาด้านเศรษฐกิจและชุมชนเข้มแข็ง | บริการชุมชนและสังคม | แผนงานการรักษาความสงบภายใน | สำนักงานปลัด อบต. | |
| | | บริการชุมชนและสังคม | แผนงานการเกษตร | สำนักงานปลัด อบต. | |
| | | บริการชุมชนและสังคม | แผนงานสร้างความเข้มแข็งของชุมชน | สำนักงานปลัด อบต. | |
| ๔ | ยุทธศาสตร์การพัฒนาการบริหารจัดการและการบริการประชาชน | บริหารงานทั่วไป | แผนงานบริหารงานทั่วไป | สำนักงานปลัด อบต. กองคลัง. | |
| รวม | ๔ ยุทธศาสตร์ | | ๑๐ แผนงาน | ๕ สำนัก/กอง | |

บัญชีรูปโครงการพัฒนา

แผนพัฒนาพัฒนาท้องถิ่น (พ.ศ. ๒๕๖๖-๒๕๗๐)

องค์การบริหารส่วนตำบลหนองแขม อำเภอโคกสำโรง จังหวัดลพบุรี

| ยุทธศาสตร์ | ปี พ.ศ. ๒๕๖๖ | | ปี พ.ศ. ๒๕๖๗ | | ปี พ.ศ. ๒๕๖๘ | | ปี พ.ศ. ๒๕๖๙ | | ปี พ.ศ. ๒๕๗๐ | | รวม ๕ ปี | |
|--|--------------|-------------------|--------------|-------------------|--------------|-------------------|--------------|-------------------|--------------|-------------------|--------------|--------------------|
| | จำนวนโครงการ | งบประมาณ (บาท) | จำนวนโครงการ | งบประมาณ (บาท) | จำนวนโครงการ | งบประมาณ (บาท) | จำนวนโครงการ | งบประมาณ (บาท) | จำนวนโครงการ | งบประมาณ (บาท) | จำนวนโครงการ | งบประมาณ (บาท) |
| ๑ ยุทธศาสตร์การพัฒนาโครงสร้างพื้นฐาน | | | | | | | | | | | | |
| ๑.๑ แผนงานเคหะและชุมชน | ๕ | ๑,๖๐๐,๐๐๐ | ๕ | ๑,๑๐๐,๐๐๐ | ๖ | ๑,๖๖๐,๐๐๐ | ๔ | ๑,๓๕๐,๐๐๐ | ๒ | ๕๐๐,๐๐๐ | ๒๒ | ๖,๒๑๐,๐๐๐ |
| ๑.๒ แผนงานอุตสาหกรรมและการโยธา | ๗๑ | ๒๔,๑๑๐,๗๗๘ | ๗๔ | ๒๒,๖๙๖,๔๔๑ | ๑๐๓ | ๕๕,๑๐๘,๐๕๕ | ๘๑ | ๔๐,๐๙๙,๗๖๐ | ๗๔ | ๓๕,๖๕๕,๙๗๗ | ๔๐๓ | ๑๗๗,๖๗๑,๐๑๑ |
| รวม | ๗๖ | ๒๕,๗๑๐,๗๗๘ | ๗๙ | ๒๓,๗๙๖,๔๔๑ | ๑๐๙ | ๕๖,๗๖๘,๐๕๕ | ๘๕ | ๔๑,๔๕๙,๗๖๐ | ๗๖ | ๓๖,๑๕๕,๙๕๗ | ๔๒๕ | ๑๘๓,๘๙๗,๐๑๑ |
| ๒ ยุทธศาสตร์พัฒนาคน สังคม และคุณภาพชีวิต | | | | | | | | | | | | |
| ๒.๑ | ๒ | ๒๐๐,๐๐๐ | ๓ | ๒๕๐,๐๐๐ | ๒ | ๒๐๐,๐๐๐ | ๒ | ๒๐๐,๐๐๐ | ๒ | ๒๐๐,๐๐๐ | ๑๑ | ๑,๐๕๐,๐๐๐ |
| ๒.๒ | ๓๙ | ๒,๖๙๔,๓๐๐ | ๔๓ | ๓,๖๖๕,๓๐๐ | ๓๘ | ๒,๗๒๔,๓๐๐ | ๓๘ | ๒,๘๓๔,๓๐๐ | ๓๗ | ๒,๖๘๔,๓๐๐ | ๑๙๕ | ๑๔,๖๐๑,๕๐๐ |
| ๒.๓ | ๑๘ | ๖๗๗,๐๐๐ | ๒๖ | ๑,๑๕๗,๐๐๐ | ๒๔ | ๑,๔๓๗,๐๐๐ | ๒๔ | ๑,๔๓๗,๐๐๐ | ๒๔ | ๑,๔๓๗,๐๐๐ | ๑๑๖ | ๖,๑๕๕,๐๐๐ |
| ๒.๔ | ๗ | ๔๒๐,๐๐๐ | ๘ | ๔๗๐,๐๐๐ | ๘ | ๔๗๐,๐๐๐ | ๘ | ๔๗๐,๐๐๐ | ๘ | ๔๗๐,๐๐๐ | ๓๙ | ๒,๓๐๐,๐๐๐ |
| ๒.๕ | ๑๑ | ๗๓๕,๕๐๐ | ๑๑ | ๗๓๕,๕๐๐ | ๑๓ | ๑,๔๓๕,๕๐๐ | ๑๓ | ๑,๔๓๕,๕๐๐ | ๑๑ | ๗๓๕,๕๐๐ | ๕๙ | ๕,๐๗๗,๕๐๐ |
| ๒.๖ | ๔ | ๘,๘๐๖,๐๐๐ | ๔ | ๙,๗๖๖,๐๐๐ | ๔ | ๑๐,๗๓๘,๐๐๐ | ๔ | ๑๑,๗๙๔,๐๐๐ | ๔ | ๑๑,๗๙๔,๐๐๐ | ๒๐ | ๕๒,๘๘๘,๐๐๐ |
| รวม | ๘๑ | ๑๓,๕๓๒,๘๐๐ | ๙๕ | ๑๖,๐๕๒,๘๐๐ | ๘๙ | ๑๗,๐๐๔,๘๐๐ | ๘๙ | ๑๘,๑๗๐,๘๐๐ | ๘๖ | ๑๗,๓๒๐,๘๐๐ | ๔๕๐ | ๘๖,๐๗๒,๐๐๐ |
| ๓ ยุทธศาสตร์พัฒนาด้านเศรษฐกิจและ | | | | | | | | | | | | |
| ๓.๑ | ๑๙ | ๓,๒๔๕,๐๐๐ | ๑๙ | ๒,๐๗๘,๐๐๐ | ๒๐ | ๒,๐๙๕,๐๐๐ | ๒๐ | ๒,๐๙๕,๐๐๐ | ๑๘ | ๒,๐๒๕,๐๐๐ | ๙๖ | ๑๑,๕๓๘,๐๐๐ |
| ๓.๒ | ๙ | ๑,๕๕๐,๐๐๐ | ๑๓ | ๑,๖๖๐,๐๐๐ | ๑๒ | ๑,๕๖๐,๐๐๐ | ๑๒ | ๑,๕๖๐,๐๐๐ | ๙ | ๑,๔๗๐,๐๐๐ | ๕๕ | ๗,๘๕๐,๐๐๐ |
| รวม | ๒๘ | ๔,๗๙๕,๐๐๐ | ๓๒ | ๓,๗๓๘,๐๐๐ | ๓๒ | ๓,๖๕๕,๐๐๐ | ๓๒ | ๓,๖๕๕,๐๐๐ | ๒๗ | ๓,๔๙๕,๐๐๐ | ๑๕๑ | ๑๙,๓๘๘,๐๐๐ |

| ยุทธศาสตร์ | ปี พ.ศ. ๒๕๖๖ | | ปี พ.ศ. ๒๕๖๗ | | ปี พ.ศ. ๒๕๖๘ | | ปี พ.ศ. ๒๕๖๙ | | ปี พ.ศ. ๒๕๗๐ | | รวม ๕ ปี | |
|--|--------------|------------------|--------------|-------------------|--------------|-------------------|--------------|-------------------|--------------|-------------------|--------------|---------------------|
| | จำนวนโครงการ | งบประมาณ (บาท) | จำนวนโครงการ | งบประมาณ (บาท) | จำนวนโครงการ | งบประมาณ (บาท) | จำนวนโครงการ | งบประมาณ (บาท) | จำนวนโครงการ | งบประมาณ (บาท) | จำนวนโครงการ | งบประมาณ (บาท) |
| ๔ ยุทธศาสตร์การพัฒนาการบริหารจัดการและการบริการประชาชน | | | | | | | | | | | | |
| ๔.๑ แผนงานบริหารทั่วไป | ๘ | ๔๐๕,๐๐๐ | ๘ | ๔๐๕,๐๐๐ | ๘ | ๓๐๕,๐๐๐ | ๘ | ๓๐๕,๐๐๐ | ๘ | ๓๐๕,๐๐๐ | ๔๐ | ๑,๗๒๕,๐๐๐ |
| รวม | ๘ | ๔๐๕,๐๐๐ | ๘ | ๔๐๕,๐๐๐ | ๘ | ๓๐๕,๐๐๐ | ๘ | ๓๐๕,๐๐๐ | ๘ | ๓๐๕,๐๐๐ | ๔๐ | ๑,๗๒๕,๐๐๐ |
| รวมทั้งสิ้น | ๑๔๓ | ๔,๔๘๓,๕๗๘ | ๒๑๔ | ๔๓,๙๘๒,๒๔๑ | ๒๒๘ | ๗๗,๙๓๒,๘๕๕ | ๒๑๔ | ๖๓,๕๘๐,๕๖๐ | ๑๙๗ | ๕๗,๒๗๖,๗๗๗ | ๑,๐๕๖ | ๒,๘๗,๐๕๖,๑๑๑ |

รายละเอียดโครงการพัฒนา

แผนพัฒนาท้องถิ่น (พ.ศ.2566 - 2570)

สำหรับ องค์การปกครองส่วนท้องถิ่นดำเนินการเอง

องค์การบริหารส่วนตำบลหนองแรม อำเภอโคกสำโรง จังหวัดลพบุรี

- ก. ยุทธศาสตร์จังหวัดที่ 3 พัฒนาลพบุรีเมืองสะอาด สังคมคุณภาพและความสุขของบ้านเมือง
- ข. ยุทธศาสตร์การพัฒนาขององค์กรปกครองส่วนท้องถิ่นในเขตจังหวัดลพบุรี ยุทธศาสตร์ที่ 3 เพิ่มขีดความสามารถทางการศึกษาและพัฒนาคุณภาพชีวิต
- 2 ยุทธศาสตร์การพัฒนาคน สังคม และ คุณภาพชีวิต
- 2.6 แผนงานงบกลาง

| ที่ | โครงการ | วัตถุประสงค์ | เป้าหมาย (ผลผลิตของโครงการ) | งบประมาณและที่ผ่านมา | | | | ตัวชี้วัด (KPI) | ผลที่คาดว่าจะได้รับ | หน่วยงาน รับผิดชอบหลัก |
|----------------------|--|----------------------|--------------------------------|----------------------|-------------------|-------------------|--|--------------------------------------|---------------------|---------------------------|
| | | | | 2566 (บาท) | 2567 (บาท) | 2568 (บาท) | 2570 (บาท) | | | |
| 1 | เบี้ยยังชีพผู้สูงอายุเพื่อให้ผู้สูงอายุได้รับสวัสดิการ | ผู้สูงอายุ ผู้พิการ | 30,000 | 42,000 | 54,000 | 66,000 | ผู้บวชเณร ได้รับการช่วยเหลือ | ผู้บวชเณร | กองสวัสดิการฯ | |
| | | ทางสังคมสงเคราะห์ | | | | | ได้รับการช่วยเหลือ | | | |
| 2 | เบี้ยยังชีพผู้สูงอายุ | ผู้สูงอายุ ผู้พิการ | 6,576,000 | 7,524,000 | 8,484,000 | 9,528,000 | ผู้สูงอายุ ได้รับการช่วยเหลือ | ผู้สูงอายุ | กองสวัสดิการฯ | |
| | | ได้รับสวัสดิการ | | | | | ได้รับการช่วยเหลือ | | | |
| | | ทางสังคมสงเคราะห์ | | | | | | | | |
| 3 | เบี้ยยังชีพผู้พิการ | ผู้สูงอายุ ผู้พิการ | 2,100,000 | 2,100,000 | 2,100,000 | 2,100,000 | คนพิการ ได้รับการช่วยเหลือ | คนพิการ | กองสวัสดิการฯ | |
| | | ได้รับสวัสดิการ | | | | | ได้รับการช่วยเหลือ | | | |
| | | ทางสังคมสงเคราะห์ | | | | | | | | |
| 4 | โครงการรณทพบ | คนสนับสนุนกองทุนระบบ | 100,000 | 100,000 | 100,000 | 100,000 | หน่วยบริการได้รับ การสนับสนุนส่งเสริม | หน่วยบริการได้รับการสนับสนุนส่งเสริม | กองสวัสดิการฯ | |
| | กองทุนหลักประกันสุขภาพฯ | ดูแลสุขภาพประชาชน | | | | | การจัดบริการ | การจัดบริการค่าใช้จ่าย | | |
| | สุขภาพฯ | ในด้าน | | | | | | | | |
| รวม 4 โครงการ | | | 8,806,000 | 9,766,000 | 10,738,000 | 11,794,000 | รวมทั้งสิ้น | 52,898,000 | | |

2. บัญชีโครงการพัฒนาท้องถิ่น

แบบ ผ. 02

รายละเอียดโครงการพัฒนา

แผนพัฒนาท้องถิ่น (พ.ศ.2566 - 2570)

สำหรับ องค์การปกครองส่วนท้องถิ่นดำเนินการ

องค์การบริหารส่วนตำบลหนองแขม อำเภอโคกสำโรง จังหวัดลพบุรี

- ก. ยุทธศาสตร์จังหวัดที่ 3 พัฒนาลพบุรีเมืองสะอาด สังคมคุณภาพและคุณภาพและควบคู่กับเมือง
- ข. ยุทธศาสตร์การพัฒนาขององค์กรปกครองส่วนท้องถิ่นในเขตจังหวัดลพบุรี ยุทธศาสตร์ที่ 5 ด้านการบริหารจัดการองค์การปกครองส่วนท้องถิ่นให้มีประสิทธิภาพ
- 4. ยุทธศาสตร์การพัฒนาการบริหารจัดการและการบริการประชาชน
 - 4.1 แผนงานบริหารงานทั่วไป

| ที่ | โครงการ | วัตถุประสงค์ | เป้าหมาย (ผลผลิตของโครงการ) | งบประมาณและที่ผ่านมา | | | | | ตัวชี้วัด (KPI) | ผลที่คาดว่าจะได้รับ | หน่วยงานรับผิดชอบ |
|-----|---|---|--|----------------------|---------------|---------------|---------------|---------------|--|--|----------------------|
| | | | | 2566 (บาท) | 2567 (บาท) | 2568 (บาท) | 2569 (บาท) | 2570 (บาท) | | | |
| 1 | โครงการจัดซื้อ ประชาสัมพันธ์ | เพื่อเป็นการเผยแพร่ข่าวสาร กิจกรรมของอบต. กับประชาชน | จัดทำวารสารแผ่นพับ ประชาสัมพันธ์ อบต. | 20,000 | 20,000 | 20,000 | 20,000 | 20,000 | การเผยแพร่ข่าวสาร กิจกรรมของอบต. เป็นไปอย่างทั่วถึงและ รวดเร็ว | การเผยแพร่ข่าวสาร กิจกรรมของอบต.เป็นไป อย่างทั่วถึงและรวดเร็ว | สำนักปลัด กองคลัง |
| 2 | โครงการสำรวจความ พึงพอใจของ ประชาชน | เพื่อสำรวจความพึงพอใจ ของประชาชนต่อ การบริหารปฏิบัติงานของอบต. | สำรวจความพึงพอใจของ ประชาชนต่อการปฏิบัติ งาน ของอบต. ปีละ 1 ครั้ง | 25,000 | 25,000 | 25,000 | 25,000 | 25,000 | ทราบถึงความพึงพอใจ ของประชาชนต่อการ ปฏิบัติ งานของอบต. | ทราบถึงความพึงพอใจ ของประชาชนต่อการ ปฏิบัติ งานของอบต. | สำนักงานปลัด |
| 3 | โครงการจัดเก็บภาษี เคลื่อนที่ | เพื่อให้การจัดเก็บรายได้มี ประสิทธิภาพมากยิ่งขึ้น อำนวยความสะดวกให้ | ปรับปรุงประสิทธิภาพ ในการจัดเก็บภาษี | 5,000 | 5,000 | 5,000 | 5,000 | 5,000 | รายได้จากการจัดเก็บ ภาษี เพิ่มขึ้น ภาษี ค่าน้อยลง ประชาชน ได้รับความสะดวก | รายได้จากการจัดเก็บ ภาษี เพิ่มขึ้น ภาษี ค่าน้อยลง ประชาชน ได้รับความสะดวก | กองคลัง |
| 4 | โครงการประชาสัมพันธ์ การจัดเก็บภาษี | เพื่อให้การจัดเก็บรายได้ มีประสิทธิภาพมากยิ่งขึ้น ให้กับประชาชน | เพื่อสร้างแรงจูงใจในการ ชำระภาษี | 5,000 | 5,000 | 5,000 | 5,000 | 5,000 | รายได้จากการจัด เก็บภาษี เพิ่มขึ้น ภาษีค่าน้อยลง | รายได้จากการจัด เก็บภาษี เพิ่มขึ้น ภาษีค่าน้อยลง | กองคลัง |

| ที่ | โครงการ | วัตถุประสงค์ | เป้าหมาย (ผลผลิตของโครงการ) | งบประมาณและที่ผ่านมา | | | | | ตัวชี้วัด (KPI) | ผลที่คาดว่าจะได้รับ | หน่วยงานรับผิดชอบหลัก |
|----------------------|---|---|--|----------------------|----------------|----------------|----------------|----------------|---|---|-----------------------|
| | | | | 2566 (บาท) | 2567 (บาท) | 2568 (บาท) | 2569 (บาท) | 2570 (บาท) | | | |
| 5 | อุดหนุนโครงการ จัดงานรัฐพิธี/ จัดงานรัฐพิธี/ พิธีให้กับที่ว่าการ อำเภอโคกสำโรง | เพื่อสนับสนุน โครงการจัดงานรัฐ พิธีให้กับที่ว่าการ อำเภอโคกสำโรง | สนับสนุนโครงการจัดงาน รัฐพิธีให้กับที่ว่าการ อำเภอ ปีละ 1 ครั้ง | 10,000 | 10,000 | 10,000 | 10,000 | 10,000 | มีงบประมาณในการ จัดงานรัฐพิธี งานอำเภอ ประจำปี | สนับสนุนโครงการ จัดงานรัฐพิธีให้กับที่ ว่าการอำเภอ ปีละ 1 ครั้ง | กองการศึกษา ฯ |
| 6 | อุดหนุนโครงการ เพิ่มประสิทธิภาพ การบริหารจัด การศูนย์ปฏิบัติ การร่วมในการช่วย เหลือประชาชน ขององค์กร ปกครองส่วนท้องถิ่น (สถานที่กลาง) อ.โคกสำโรง | เพื่อใช้เป็นสถานที่ กลางสำหรับเผยแพร่ ข้อมูลข่าวสาร หลักเกณฑ์และ วิธีการในการช่วย เหลือประชาชน | อุดหนุนโครงการเพิ่ม ประสิทธิภาพการบริหาร จัดการ ฯ ให้กับ อบต.ที่รับผิดชอบใน เขต อ.โคกสำโรง | 20,000 | 20,000 | 20,000 | 20,000 | 20,000 | มีสถานที่กลาง สำหรับเผยแพร่ ข้อมูลข่าวสาร หลักเกณฑ์และ วิธีการในการช่วย เหลือประชาชน | มีสถานที่กลาง สำหรับเผยแพร่ ข้อมูลข่าวสาร หลักเกณฑ์และ วิธีการในการช่วย เหลือประชาชน | สำนักงานปศุ สัตว์ |
| 7 | โครงการจัดหา หนังสือพิมพ์ วารสารให้กับหมู่บ้าน | จัดหาหนังสือพิมพ์วารสาร ให้กับทุกหมู่บ้าน | จัดหาหนังสือพิมพ์วารสาร ให้กับทุกหมู่บ้าน | 120,000 | 120,000 | 120,000 | 120,000 | 120,000 | ประชาชนมีความรู้ สามารถรับใช้ได้ ในสังคมปัจจุบัน | ประชาชนได้รับข้อมูล ข่าวสารที่เป็นปัจจุบัน | สำนักงานปศุ สัตว์ |
| 8 | โครงการปรับปรุงแผน ภาษีและทะเบียน ทรัพย์สิน | เพื่อให้การจัดเก็บภาษี มีประสิทธิภาพ มีประสิทธิภาพ | จัดโครงการปรับปรุงการจัดเก็บ ภาษีและทะเบียนทรัพย์สิน ให้การจัดเก็บภาษีมีประสิทธิภาพ | 200,000 | 200,000 | 100,000 | 100,000 | 100,000 | เพื่อให้การจัดเก็บภาษี มีประสิทธิภาพ มีประสิทธิภาพ | เพื่อให้การจัดเก็บภาษี มีประสิทธิภาพ มีประสิทธิภาพ | กองคลัง |
| รวม 8 โครงการ | | | | 405,000 | 405,000 | 305,000 | 305,000 | 305,000 | รวมทั้งสิ้น | 1,725,000 | |

รายละเอียดโครงการพัฒนา

แผนพัฒนาท้องถิ่น (พ.ศ.2566 - 2570)

สำหรับ องค์การปกครองส่วนท้องถิ่นดำเนินการเอง

องค์การบริหารส่วนตำบลหนองแวง อำเภอโคกสำโรง จังหวัดลพบุรี

- ก. ยุทธศาสตร์จังหวัดที่ 3 พัฒนาลพบุรีเมืองสะอาด สังคมคุณภาพและความสงบสุขของบ้านเมือง
- ข. ยุทธศาสตร์การพัฒนาระบบโครงสร้างพื้นฐานท้องถิ่นในเขตจังหวัดลพบุรี ยุทธศาสตร์ที่ 3 เพิ่มขีดความสามารถทางการศึกษาและพัฒนาคุณภาพชีวิต
- 2. ยุทธศาสตร์การพัฒนากคน สังคม และ คุณภาพชีวิต
- 2.1 แผนงานรักษาความสงบภายใน

| ที่ | โครงการ | วัตถุประสงค์ | เป้าหมาย (ผลผลิตของโครงการ) | งบประมาณและที่ผ่านมา | | | | ตัวชี้วัด (KPI) | ผลที่คาดว่าจะได้รับ | หน่วยงานรับผิดชอบหลัก |
|---------------|---|---|---------------------------------------|----------------------|---------------|---------------|---------------|--------------------|---|-----------------------|
| | | | | 2566 (บาท) | 2567 (บาท) | 2568 (บาท) | 2569 (บาท) | | | |
| 1 | โครงการฝึกอบรม ทบพวน อปพร. | เพื่อเป็นการให้ความรู้ และทบทวนความรู้แก่ อปพร. ในด้าน | จัดฝึกอบรม,ทบทวน อปพร. ปีละ 1 ครั้ง | 100,000 | 100,000 | 100,000 | 100,000 | 100,000 | อปพร. สามารถ ปัญหาที่เกิดขึ้นได้อย่าง รวดเร็วและมีประสิทธิภาพ | สำนักงานปัด |
| 2 | โครงการป้องกันและ บรรเทาสาธารณภัย | เพื่อป้องกันและบรรเทา ความเดือดร้อนของ ประชาชนที่เกิดจาก สาธารณภัย | ประชาชนที่ประสบภัยได้ รับการช่วยเหลือ | 100,000 | 100,000 | 100,000 | 100,000 | 100,000 | ประชาชนได้รับความ ช่วยเหลือเมื่อเกิดภัย | สำนักงานปัด |
| 3 | ติดตั้งปลั๊กความเร็ว หนูที่ 10 ตร.กม เด็กเล่นวันหนองแวง | เพื่อป้องกันและบรรเทา ความเดือดร้อนของ ประชาชนที่เกิดจาก อุบัติเหตุทางถนน | ประชาชนไร้รถจักรยาน อย่างไม่ปลอดภัย | 50,000 | | | | | ประชาชนไร้รถจักรยาน อย่างไม่ปลอดภัย | สำนักงานปัด |
| รวม 3 โครงการ | | | | 200,000 | 250,000 | 200,000 | 200,000 | 200,000 | 1,050,000 | |

รายละเอียดโครงการพัฒนา

แผนพัฒนาท้องถิ่น (พ.ศ.2566 - 2570)

สำหรับ องค์การปกครองส่วนท้องถิ่นดำเนินการเอง

องค์การบริหารส่วนตำบลหนองแอม อำเภอโคกสำโรง จังหวัดลพบุรี

ก. ยุทธศาสตร์จังหวัดที่ 3 พัฒนาลพบุรีเมืองสะอาด สังคมคุณภาพและความสุขของบ้านเมือง

ข. ยุทธศาสตร์การพัฒนาขององค์กรปกครองส่วนท้องถิ่นในเขตจังหวัดลพบุรี ยุทธศาสตร์ที่ 3 เพิ่มขีดความสามารถทางการศึกษาและพัฒนาคุณภาพชีวิต

2. ยุทธศาสตร์การพัฒนาคน สังคม และ คุณภาพชีวิต

2.2 แผนงานการศึกษา

| ที่ | โครงการ | วัตถุประสงค์ | เป้าหมาย (ผลผลิตของโครงการ) | งบประมาณและที่ผ่านมา | | | | ตัวชี้วัด (KPI) | ผลที่คาดว่าจะได้รับ | หน่วยงาน รับผิดชอบ |
|-----|---------------------------------------|---|--|----------------------|---------------|---------------|---------------|---|---|-----------------------|
| | | | | 2566 (บาท) | 2567 (บาท) | 2568 (บาท) | 2569 (บาท) | | | |
| 1 | โครงการพัฒนาการจัดการศึกษาระดับปฐมวัย | 1. เพื่อส่งเสริมให้เด็กมีพัฒนาการสมวัยทั้ง 4 ด้าน ด้านร่างกาย ด้านอารมณ์ ด้านสังคมและด้านสติปัญญา 2. เพื่อให้ผู้ปกครองมีความรู้ความเข้าใจเกี่ยวกับสื่อที่เหมาะสมสำหรับเด็ก | 1. เด็กสามารถเล่นสื่อวัสดุได้อย่างสนุกสนานและได้รับพัฒนาการครบทั้ง 4 ด้าน 2. ผู้ปกครองมีความรู้ความเข้าใจเกี่ยวกับสื่อที่เหมาะสมสำหรับเด็ก | 10,000 | 10,000 | 10,000 | 10,000 | 1. เด็กสามารถเล่นสื่อวัสดุได้อย่างสนุกสนานและได้รับพัฒนาการครบทั้ง 4 ด้าน 2. ผู้ปกครองมีความรู้ความเข้าใจเกี่ยวกับสื่อที่เหมาะสมสำหรับเด็ก | 1. เด็กสามารถเล่นสื่อวัสดุได้อย่างสนุกสนานและได้รับพัฒนาการครบทั้ง 4 ด้าน 2. ผู้ปกครองมีความรู้ความเข้าใจเกี่ยวกับสื่อที่เหมาะสมสำหรับเด็ก | กองการศึกษา ฯ |
| 2 | โครงการหนุนยอพื้นสวยยิ้มใส | 1. เพื่อเพิ่มการเข้าถึงบริการสุขภาพของปาก | 1. กลุ่มเป้าหมายเข้าถึงบริการสุขภาพของปาก 2. เด็กได้รับการส่งเสริมดูแลสุขภาพช่องปาก การเกิดโรคฟันผุ 3. นักเรียน และครูได้เข้าใจและเอาใจใส่สุขภาพของปาก | 3,000 | 3,000 | 3,000 | 3,000 | 1. กลุ่มเป้าหมายเข้าถึงบริการสุขภาพของปาก 2. เด็กปฐมวัยได้รับการส่งเสริมดูแลสุขภาพช่องปาก เพื่อลดอัตราการเกิดโรคฟันผุ 3. นักเรียนและครูได้เข้าใจและเอาใจใส่สุขภาพของปาก | 1. กลุ่มเป้าหมายเข้าถึงบริการสุขภาพของปาก 2. เด็กปฐมวัยได้รับการส่งเสริมดูแลสุขภาพช่องปาก เพื่อลดอัตราการเกิดโรคฟันผุ 3. นักเรียนและครูได้เข้าใจและเอาใจใส่สุขภาพของปาก | กองการศึกษา ฯ |
| 3 | โครงการอินเวิ้งกักทย | 1. นักเรียนสามารถอินเวิ้งได้ถูกต้องตามตามประเพณีไทย | 1. นักเรียนโรงเรียนมีมารยาทในการไหว้การทักทายเมื่อพบกับผู้ใหญ่ที่เหมาะสม | - | - | - | - | 1. นักเรียนโรงเรียนมีมารยาทในการไหว้การทักทายเมื่อพบกับผู้ใหญ่ที่เหมาะสม | 1. นักเรียนโรงเรียนมีมารยาทในการไหว้การทักทายเมื่อพบกับผู้ใหญ่ที่เหมาะสม | กองการศึกษา ฯ |

| ที่ | โครงการ | วัตถุประสงค์ | เป้าหมาย (ผลผลิตของโครงการ) | งบประมาณและที่ผ่านมา | | | | | ตัวชี้วัด (KPI) | ผลที่คาดว่าจะได้รับ | หน่วยงาน รับผิดชอบ |
|-----|---|---|---|----------------------|---------------|---------------|---------------|---------------|--|---|-----------------------|
| | | | | 2566 (บาท) | 2567 (บาท) | 2568 (บาท) | 2569 (บาท) | 2570 (บาท) | | | |
| 4 | โครงการหนุนมือนิสิตอาสา | 1. เพื่อเป็นการกระตุ้น สร้างความตระหนักให้ได้มีความรู้เกี่ยวกับกำลังมือ เพื่อลดการเผยแพร่ระบาดและการกระจ่ายเชื้อโรคที่ติดต่อในระบบทางเดินอาหารและระบบทางเดินหายใจ | และสวยงาม 2. นักเรียนไม่โรงเรียนเป็นผู้มีคุณธรรมจริยธรรม การไหว้ การทักทายเมื่อพบกับอย่างถูกต้องวิธีและช่วยวางที่สุภาพ 3. นักเรียนเป็นเด็กเก่ง ดี มีสุข และอยู่ในสังคมได้อย่างมีความสุข | 1,000 | 1,000 | 1,000 | 1,000 | 1,000 | 1. เด็กในศูนย์พัฒนาเด็กเล็กมีความรู้ในการล้างมือให้สะอาด 2. เด็กเล็กในศูนย์พัฒนาเด็กเล็กมีสุขภาพร่างกายแข็งแรงล้างมือได้ถูกต้องตามขั้นตอนการล้างมือ ปราศจากโรคภัยและไม่เจ็บป่วยง่าย | และสวยงาม 2. นักเรียนไม่โรงเรียนเป็นผู้มีคุณธรรมจริยธรรม การไหว้ การทักทายเมื่อพบกับอย่างถูกต้องวิธีและช่วยวางที่สุภาพ 3. นักเรียนเป็นเด็กเก่ง ดี มีสุข และอยู่ในสังคมได้อย่างมีความสุข | กองการศึกษา ฯ |
| 5 | โครงการส่งเสริมประชาธิปไตยในชั้นเรียน | 1. เพื่อให้นักเรียนเข้าใจบทบาทหน้าที่ของตนเอง | และสวยงาม 2. นักเรียนไม่โรงเรียนเป็นผู้มีคุณธรรมจริยธรรม การไหว้ การทักทายเมื่อพบกับอย่างถูกต้องวิธีและช่วยวางที่สุภาพ 3. นักเรียนเป็นเด็กเก่ง ดี มีสุข และอยู่ในสังคมได้อย่างมีความสุข | 1,000 | 1,000 | 1,000 | 1,000 | 1,000 | 1. นักเรียนทำหน้าที่ของตนเองได้อย่างสมบูรณ์ 80 % 2. นักเรียนทุกคนสามารถเป็นผู้นำและผู้ตามที่ดีได้ 3. นักเรียนสามารถทำงานร่วมกับผู้อื่นได้ 100 % | 1. นักเรียนทำหน้าที่ของตนเองได้อย่างสมบูรณ์ 80 % 2. นักเรียนทุกคนสามารถเป็นผู้นำและผู้ตามที่ดีได้ 3. นักเรียนสามารถทำงานร่วมกับผู้อื่นได้ 100 % | กองการศึกษา ฯ |
| 6 | โครงการสืบสานประเพณีท้องถิ่นและวันสำคัญ | 1. เพื่อให้นักเรียนตระหนักและเห็นความสำคัญทางศาสนา 2. เพื่อปลูกฝังให้นักเรียนได้แสดงความรักกตัญญูต่อชาติศาสนาพระมหากษัตริย์ ดำรงไว้ซึ่งประเพณีที่งามรักษาความเป็นไทย | และสวยงาม 2. นักเรียนไม่โรงเรียนเป็นผู้มีคุณธรรมจริยธรรม การไหว้ การทักทายเมื่อพบกับอย่างถูกต้องวิธีและช่วยวางที่สุภาพ 3. นักเรียนเป็นเด็กเก่ง ดี มีสุข และอยู่ในสังคมได้อย่างมีความสุข | 3,000 | 3,000 | 3,000 | 3,000 | 3,000 | 1. นักเรียนร้อยละ 100 ได้ร่วมกิจกรรมวันสำคัญต่างๆ 2. คณะครูและบุคลากรร้อยละ 100 ได้ร่วมกิจกรรมวันสำคัญต่างๆ ความสำคัญและมีส่วนร่วมในการอนุรักษ์วัฒนธรรม | 1. นักเรียนร้อยละ 100 ได้ร่วมกิจกรรมวันสำคัญต่างๆ 2. คณะครูและบุคลากรร้อยละ 100 ได้ร่วมกิจกรรมวันสำคัญต่างๆ ความสำคัญและมีส่วนร่วมในการอนุรักษ์วัฒนธรรม | กองการศึกษา ฯ |

| ชื่อโครงการ | วัตถุประสงค์ | เป้าหมาย (ผลลัพธ์ของโครงการ) | งบประมาณและที่ผ่านมา | | | | | ตัวชี้วัด (KPI) | ผลที่คาดว่าจะได้รับ | หน่วยงาน รับผิดชอบหลัก |
|-------------|---|--|---|---------------|---------------|---------------|---------------|---|---|---------------------------|
| | | | 2566 (บาท) | 2567 (บาท) | 2568 (บาท) | 2569 (บาท) | 2570 (บาท) | | | |
| 7 | โครงการอนุรักษ์การออม นำหลักธรรมไปใช้ในชีวิตประจำวันมีคุณธรรมจริยธรรมและค่านิยมทั้งปวง | 1. นักเรียนทุกคนมีวินัยในการใช้จ่ายเงิน 2. นักเรียนทุกคนมีมารยาทและแนวจัดการด้านการเงินและสามารถนำไปประยุกต์ใช้ในชีวิตรประจำวันได้ | - | - | - | - | - | 1. นักเรียนโรงเรียนทุกคนมีวินัยในการใช้จ่ายเงิน 2. นักเรียนทุกคนมีมารยาทและแนวจัดการด้านการเงิน | นักเรียนโรงเรียนทุกคนมีผลสัมฤทธิ์ทางการเรียนแต่ละรายวิชาสูงกว่าค่าเฉลี่ยในระดับชาติ | กองการศึกษา ๖ |
| 8 | โครงการจัดการเรียนการสอน | 1. เพื่อพัฒนาผู้เรียนให้มีความรู้เท่าทันการเรียนรู้ 2. เพื่อจัดหาสื่ออุปกรณ์สำหรับโรงเรียนการสอนอย่างมีประสิทธิภาพ | - | - | - | - | - | ผู้เรียนมีผลสัมฤทธิ์ทางการเรียนแต่ละรายวิชาสูงกว่าค่าเฉลี่ยในระดับชาติ | ผู้เรียนมีผลสัมฤทธิ์ทางการเรียนแต่ละรายวิชาสูงกว่าค่าเฉลี่ยในระดับชาติ | กองการศึกษา ๖ |
| 9 | โครงการศิลปะพหุวิชา | 1. เพื่อให้เด็กนักเรียนมีสุนทรียภาพ 2. เพื่อให้ผู้เรียนมีเจตคติที่ดีและเกิดความซาบซึ้งในคุณค่าศิลปะและดนตรี 3. เพื่อให้ผู้เรียนได้สร้างผลงานของตนเอง 4. เพื่อส่งเสริมกิจกรรมเสริมหลักสูตรทั้งในและนอกหลักสูตร | นักเรียนมีความรู้เกิดความซาบซึ้งในคุณค่าด้านศิลปะและดนตรี สามารถพัฒนาตนเองให้ดีขึ้นและนำไปประยุกต์ใช้ในชีวิตรประจำวันได้เหมาะสม | - | - | - | - | นักเรียนมีความรู้เกิดความซาบซึ้งในคุณค่าด้านศิลปะและดนตรี สามารถพัฒนาตนเองให้ดีขึ้นและนำไปประยุกต์ใช้ในชีวิตรประจำวันได้เหมาะสม | นักเรียนมีความรู้เกิดความซาบซึ้งในคุณค่าด้านศิลปะและดนตรี สามารถพัฒนาตนเองให้ดีขึ้นและนำไปประยุกต์ใช้ในชีวิตรประจำวันได้เหมาะสม | กองการศึกษา ๖ |

| ที่ | โครงการ | วัตถุประสงค์ | เป้าหมาย (ผลผลิตของโครงการ) | งบประมาณและที่ผ่านมา | | | | | ตัวชี้วัด (KPI) | ผลที่คาดว่าจะได้รับ | หน่วยงาน รับผิดชอบ |
|-----|---|--|--|----------------------|---------------|---------------|---------------|---------------|--|---------------------|-----------------------|
| | | | | 2566 (บาท) | 2567 (บาท) | 2568 (บาท) | 2569 (บาท) | 2570 (บาท) | | | |
| 10 | โครงการเรียนเล่นเต้นระบำ ไหว รำวงกลองอย่างอิสระผ่าน ทางเสียงเพลงและได้เคลื่อนไหว ร่างกาย | ได้คิดค้นท่าทางการเคลื่อนไหว ทางเสียงเพลงและได้เคลื่อนไหว ร่างกาย | ได้เรียนรู้การเคลื่อนไหวต่าง ของร่างกาย | 8,000 | 8,000 | 8,000 | 8,000 | 8,000 | ได้เรียนรู้การเคลื่อนไหวต่างๆ ของร่างกาย | กองการศึกษา ๑ | |
| 11 | โครงการหนูน้อยมารยาท งาม | 1. เพื่อให้เด็กประพฤติตน ตามมารยาทที่ดี 2. เพื่อให้มีมารยาทและ ปฏิบัติตนได้อย่างถูกต้องตาม วัฒนธรรมไทยเรื่องการเดินทาง ไหว้ | 1. เด็กร้อยละ 85.00 มี มารยาทที่ดี คำนึงถึง ประสงค์และภูมิใจในความ เป็นไทย 2. เด็กมีมารยาทงามอย่าง ไทยและประพฤติปฏิบัติตาม ศาสนาที่มีเชื้อ | | | | | | 1. เพื่อให้เด็กประพฤติตน ตามมารยาทที่ดี 2. เพื่อให้มีมารยาทและ ปฏิบัติตนได้อย่างถูกต้องตาม วัฒนธรรมไทยเรื่องการเดินทาง ไหว้ | กองการศึกษา ๑ | |
| 12 | โครงการการเล่นพื้นบ้าน | 1. นักเรียนมีการพัฒนาการ เล่นวัยโดยใช้การละเล่น พื้นบ้านเป็นสื่อในการจัด กิจกรรม | 1. เด็กมีการพัฒนาสมวัยโดยใช้ การละเล่นพื้นบ้านเป็นสื่อ ในการจัดกิจกรรม 2. ผู้ปกครองของเด็กได้มี ความเข้าใจและเห็นความ สำคัญของกิจกรรมทางกาย โดยใช้การละเล่นพื้นบ้านเพื่อ ส่งเสริมพัฒนาการเด็กปฐมวัย | | | | | | 1. เด็กมีการพัฒนาสมวัยโดยใช้ การละเล่นพื้นบ้านเป็นสื่อ ในการจัดกิจกรรม 2. ผู้ปกครองของเด็กได้มี ความเข้าใจและเห็นความ สำคัญของกิจกรรมทางกาย โดยใช้การละเล่นพื้นบ้านเพื่อ ส่งเสริมพัฒนาการเด็กปฐมวัย | กองการศึกษา ๑ | |
| 13 | โครงการภาษาบุรี | 1. เพื่อยกระดับผลสัมฤทธิ์ ในการเรียนภาษาต่างๆ สู่ มาตรฐานสากล | 1. นักเรียนตระหนักและเห็น ความสำคัญของการใช้ภาษา ต่างๆ อย่างมีประสิทธิภาพ 2. นักเรียนสามารถพัฒนา ศักยภาพการใช้ภาษาต่างๆ อย่างมีประสิทธิภาพที่เทียบ สากลและเข้าใจถึงวัฒนธรรม ของภาษานั้นๆ | 1,500 | 1,500 | 1,500 | 1,500 | 1,500 | 1. นักเรียนตระหนักและเห็น ความสำคัญของการใช้ภาษา ต่างๆ อย่างมีประสิทธิภาพ 2. นักเรียนสามารถพัฒนา ศักยภาพการใช้ภาษาต่างๆ อย่างมีประสิทธิภาพที่เทียบ สากลและเข้าใจถึงวัฒนธรรม ของภาษานั้นๆ | กองการศึกษา ๑ | |
| 14 | โครงการเกมการศึกษา | เพื่อสร้างเสริมพัฒนาสมอง เด็กเล็ก | เด็กทุกคนได้มีการพัฒนา สมองที่ดี | 20,000 | 20,000 | 20,000 | 20,000 | 20,000 | เด็กทุกคนมีการพัฒนา ร่างกายอารมณ์-จิตใจ สังคม สติปัญญา | กองการศึกษา ๑ | |

| ที่ | โครงการ | วัตถุประสงค์ | เป้าหมาย (ผลลัพธ์โครงการ) | งบประมาณและที่ตามมา | | | | | ตัวชี้วัด (KPI) | ผลที่คาดว่าจะได้รับ | หน่วยงาน รับผิดชอบ |
|-----|---|--|--|---------------------|---------------|---------------|---------------|---------------|--|--|-----------------------|
| | | | | 2566 (บาท) | 2567 (บาท) | 2568 (บาท) | 2569 (บาท) | 2570 (บาท) | | | |
| 15 | โครงการออกกำลังกายเพื่อเด็กที่มีสุขภาพอ่อนแอ | เพื่อให้เด็กมีสุขภาพที่แข็งแรง | เด็กทุกคนมีการออกกำลังกายที่เหมาะสมกับวัย | - | - | - | - | - | เด็กทุกคนมีร่างกายแข็งแรงสมบูรณ์ทุกคน | กองการศึกษา ฯ | |
| 16 | โครงการแข่งขันกีฬายอดนิยม | เด็กได้ทำกิจกรรมเชิงแข่งขัน | เด็กมีสุขภาพแข็งแรงใช้เวลาว่างให้เกิดประโยชน์ | 20,000 | 20,000 | 20,000 | 20,000 | 20,000 | เด็กมีสุขภาพแข็งแรงใช้เวลาว่างให้เกิดประโยชน์ | กองการศึกษา ฯ | |
| 17 | โครงการจัดกิจกรรม 4 ด้าน | เพื่อให้เด็กมีพัฒนาการ 4 ด้าน | มีการส่งเสริมการเรียนรู้ของเด็กศูนย์พัฒนาเด็กเล็ก | 20,000 | 20,000 | 20,000 | 20,000 | 20,000 | เด็กมีพัฒนาการทั้ง 4 ด้าน | กองการศึกษา ฯ | |
| 18 | โครงการลดการระบาดของโรคติดต่อในศูนย์พัฒนาเด็กเล็ก | 1. เพื่อส่งเสริมการดูแลและเฝ้าระวังสุขภาพเด็กในศูนย์พัฒนาเด็กเล็ก 2. เพื่อครูผู้ดูแลเด็ก ผู้ปกครอง ผู้ปกครอง มีความรู้และให้ความสำคัญของสุขภาพและป้องกันโรคของเด็กในศูนย์พัฒนาเด็กเล็ก 3. เพื่อส่งเสริมทักษะการดูแลตนเองที่จำเป็นสำหรับเด็ก 4. เพื่อปรับปรุงสภาพแวดล้อมในศูนย์พัฒนาเด็กเล็กให้ปลอดภัย | 1. มีการส่งเสริมการดูแลและเฝ้าระวังสุขภาพเด็กในศูนย์พัฒนาเด็กเล็ก 2. ครูผู้ดูแลเด็ก ผู้ปกครอง มีความรู้ และให้ความสำคัญของสุขภาพและการป้องกันโรคของเด็กในศูนย์พัฒนาเด็กเล็ก 3. มีการส่งเสริมทักษะการดูแลตนเองที่จำเป็นสำหรับเด็ก และเด็กสามารถปฏิบัติตามเองเพื่อป้องกันโรคติดต่อต่างๆได้ 4. ศูนย์เด็กเล็กมีสภาพแวดล้อมบริเวณรอบศูนย์พัฒนาเด็กเล็กที่สะอาดและเป็นสถานที่ปลอดภัย | 3,000 | 3,000 | 3,000 | 3,000 | 3,000 | 1. มีการส่งเสริมการดูแลและเฝ้าระวังสุขภาพเด็กในศูนย์พัฒนาเด็กเล็ก 2. ครูผู้ดูแลเด็ก ผู้ปกครอง มีความรู้ และให้ความสำคัญของสุขภาพและการป้องกันโรคของเด็กในศูนย์พัฒนาเด็กเล็ก 3. มีการส่งเสริมทักษะการดูแลตนเองที่จำเป็นสำหรับเด็ก และเด็กสามารถปฏิบัติตามเองเพื่อป้องกันโรคติดต่อต่างๆได้ 4. ศูนย์เด็กเล็กมีสภาพแวดล้อมบริเวณรอบศูนย์พัฒนาเด็กเล็กที่สะอาดและเป็นสถานที่ปลอดภัย | 1. มีการส่งเสริมการดูแลและเฝ้าระวังสุขภาพเด็กในศูนย์พัฒนาเด็กเล็ก 2. ครูผู้ดูแลเด็ก ผู้ปกครอง มีความรู้ และให้ความสำคัญของสุขภาพและการป้องกันโรคของเด็กในศูนย์พัฒนาเด็กเล็ก 3. มีการส่งเสริมทักษะการดูแลตนเองที่จำเป็นสำหรับเด็ก และเด็กสามารถปฏิบัติตามเองเพื่อป้องกันโรคติดต่อต่างๆได้ 4. ศูนย์เด็กเล็กมีสภาพแวดล้อมบริเวณรอบศูนย์พัฒนาเด็กเล็กที่สะอาดและเป็นสถานที่ปลอดภัย | กองการศึกษา ฯ |
| 19 | โครงการจัดงานวันเด็ก | เสริมสร้างความสัมพันธ์ในชุมชน และเพื่อใช้เด็กมีสุขภาพกายและใจ | จัดงานวันเด็กปีละ 1 ครั้ง | 100,000 | 100,000 | 100,000 | 100,000 | 100,000 | นักเรียนมีสุขภาพกายและใจที่ดี ชุมชนเห็นความสำคัญของเด็ก | กองการศึกษา ฯ | |

| ที่ | โครงการ | วัตถุประสงค์ | เป้าหมาย (ผลผลิตโครงการ) | งบประมาณและที่ผ่านมา | | | | | ตัวชี้วัด (KPI) | ผลที่คาดว่าจะได้รับ | หน่วยงาน รับผิดชอบ |
|-----|--|--|---|----------------------|---------------|---------------|---------------|---|---|------------------------|-----------------------|
| | | | | 2566 (บาท) | 2567 (บาท) | 2568 (บาท) | 2569 (บาท) | 2570 (บาท) | | | |
| 20 | โครงการให้วีร (ร.ร.บ้านหนองไผ่.ศพด.) | เสริมความเป็นสิริมงคล | จัดกิจกรรมวันไหว้ครู | 20,000 | 20,000 | 20,000 | 20,000 | 20,000 | เด็กนักเรียนรู้ จักรวันสำคัญ | นักเรียนรู้จักวันสำคัญ | กองการศึกษา ๑ |
| 21 | โครงการปลูกไม้หนึ่ ผู้ปกครอง (ศพด.อบต.หนองงิ้ว) | เพื่อให้ผู้ปกครองมีความ การริหารงาน | จัดประชุมเพื่อหัว ความเข้าใจระหว่าง ครูและผู้ปกครอง นักเรียนของศพด.และ ร.ร.บ้านหนองไผ่ | 10,000 | 10,000 | 10,000 | 10,000 | ผู้ปกครองมีความ เข้าใจและพึงพอใจ กับการดำเนิน กิจกรรมโครงการ | ผู้ปกครองได้เข้าใจ ในการบริหารงาน ของ ศพด. และ ร.ร.บ้านหนองไผ่ | กองการศึกษา ๑ | |
| 22 | โครงการจัดกิจกรรมการ เรียนการสอน 4 ด้าน (ศพด.อบต.หนองงิ้ว) | เพื่อให้นักเรียน มีพัฒนาการ 4 ด้าน 1. ด้านสติปัญญาที่ดี 2. ด้านร่างกายที่ดี | - กิจกรรมหมุนเวียน นันทนาการ - กิจกรรมรักการอ่าน - กิจกรรมหมุนเวียนนัก ประดิษฐ์ - กิจกรรมบวบลอย หลากหลาย - กิจกรรมชมละคร - กิจกรรมแข่งขันกีฬา | 22,000 | 22,000 | 22,000 | 22,000 | ผู้ปกครองมีความ เข้าใจและพึงพอใจ กับการดำเนิน กิจกรรมโครงการ | เด็กมีพัฒนาการด้านทั้ง 4 ด้าน ที่ดี | กองการศึกษา ๑ | |
| 23 | โครงการเยี่ยม บ้านสามัคคีพันธ์ (ศพด.อบต.หนองงิ้ว) | เพื่อพบปะผู้ปกครอง สร้างความเข้าใจ และประเมินพฤติกรรม ของนักเรียน | จัดกิจกรรมเยี่ยมบ้าน สามัคคีพันธ์ปีละ 1 ครั้ง | 5,000 | 5,000 | 5,000 | 5,000 | ผู้ปกครองมีความ เข้าใจและพึงพอใจ กับการดำเนิน กิจกรรมโครงการ | สร้างความเข้าใจ ระหว่างผู้ปกครอง และครู | กองการศึกษา ๑ | |
| 24 | โครงการรับแจ้ง นักเรียนศูนย์พัฒนา | เพื่ออำนวยความสะดวก ให้กับผู้ปกครอง | จัดกิจกรรมประชา สัมพันธ์รับสมัครนักเรียน ๑ | 5,000 | 5,000 | 5,000 | 5,000 | มีนักเรียนสมัครเข้า เรียนเพิ่มขึ้น | - มีนักเรียนเข้าเรียน เพิ่มขึ้น | กองการศึกษา ๑ | |

| ที่ | โครงการ | วัตถุประสงค์ | เป้าหมาย (ผลผลิตของโครงการ) | งบประมาณและที่ผ่านมา | | | | | ตัวชี้วัด (KPI) | ผลที่คาดว่าจะได้รับ | หน่วยงาน รับผิดชอบ หลัก |
|-----|--|---|--|----------------------|---------------|---------------|---------------|---------------|---|---------------------|-------------------------------|
| | | | | 2566 (บาท) | 2567 (บาท) | 2568 (บาท) | 2569 (บาท) | 2570 (บาท) | | | |
| | เด็กเล็กด้าน หนองแอม | เด็กเล็กด้าน การรับสมัครนักเรียน | ปีละ 1 ครั้ง | | | | | | | | |
| 25 | โครงการจัดซื้อ เครื่องเล่นสนาม (ศพ.หนองแอม) | เพื่อจัดหาเครื่องเล่นสนาม สำหรับนักเรียน ศพด. อบต.หนองแอม และเด็ก ๆ ในชุมชน | จัดหาเครื่องเล่นสนาม สำหรับนักเรียน ศพด. และเด็กในชุมชน | 400,000 | | | | | มีเครื่องเล่นสนาม สำหรับนักเรียน และเด็ก ๆ ในชุมชน | กองการศึกษา ฯ | |
| 26 | โครงการรับสมัคร นักเรียนโรงเรียน บ้านหนองไผ่ | เพื่ออำนวยความสะดวก ให้กับผู้ปกครอง และประชาสัมพันธ์ การรับสมัครนักเรียน | จัดกิจกรรมประชาสัมพันธ์ รับสมัครนักเรียน นักเรียน ฯ ปีละ 1 ครั้ง | 5,000 | 5,000 | 5,000 | 5,000 | 5,000 | ผู้ปกครองมีความ เข้าใจและพึงพอใจ กับการดำเนิน กิจกรรมโครงการ | กองการศึกษา ฯ | |
| 27 | โครงการพัฒนาภาษา สู่อาเซียน (ร.ร.บ้านหนองไผ่) | เพื่อให้เยาวชน,ประชาชน เจ้าหน้าที่ อบต.หนองแอม ได้ฝึก ฟัง พูด อ่าน เขียน ภาษาอังกฤษได้ | เยาวชน,ประชาชน เจ้าหน้าที่ มีทักษะ การสื่อสารภาษาอังกฤษ ที่ดีขึ้น | 50,000 | 50,000 | 50,000 | 50,000 | 50,000 | เยาวชน,ประชาชน เจ้าหน้าที่ อบต. หนองแอม มีทักษะ ภาษาอังกฤษ สามารถ สื่อสารกับชาวต่างชาติ | กองการศึกษา ฯ | |
| 28 | โครงการเพิ่มประสิทธิภาพ การจัดการศึกษา ภาษาอังกฤษ (ร.ร.บ้านหนองไผ่) | เพื่อจัดจ้างครูสอน ภาษาอังกฤษ ชาวต่างชาติ ประจำที่โรงเรียน บ้านหนองไผ่ สังกัด องค์การบริหารส่วน ตำบลหนองแอม (1 ปีการศึกษา) | นักเรียนไม่เรียนบ้าน หนองไผ่และเด็กศูนย์ พัฒนาเด็กเล็ก เจ้าหน้าที่ ได้ศึกษา ภาษาอังกฤษ ที่ดีขึ้น | 270,000 | 270,000 | 270,000 | 270,000 | 270,000 | ผู้ปกครองมีความ เข้าใจและพึงพอใจ กับการดำเนิน กิจกรรมโครงการ | กองการศึกษา ฯ | |
| 29 | โครงการพี่ช่วยน้อง (ร.ร.บ้านหนองไผ่) | จัดหาบุคลากร เพื่อช่วยสอนนักเรียน โรงเรียนบ้านหนองไผ่ | จัดหาบุคลากรเพื่อ ช่วยสอนช่วยสอน นักเรียนโรงเรียน บ้านหนองไผ่ | 50,000 | 50,000 | 50,000 | 50,000 | 50,000 | ผู้เข้าร่วมโครงการ ได้รับความพึงพอใจ | กองการศึกษา ฯ | |
| 30 | โครงการเผยแพร่ความรู้ การป้องกันยาเสพติดให้กับ | เพื่อส่งเสริมให้นักเรียน มีความรู้ทั้งภายในและภาค จิต | จัดกิจกรรมให้ความรู้ เกี่ยวกับยาเสพติด | 50,000 | 50,000 | 50,000 | 50,000 | 50,000 | นักเรียนได้รับความรู้ ในการป้องกัน | กองการศึกษา ฯ | |

| ที่ | โครงการ | วัตถุประสงค์ | เป้าหมาย (ผลผลิตของโครงการ) | งบประมาณและที่ผ่านมา | | | | | ตัวชี้วัด (KPI) | ผลที่คาดว่าจะได้รับ | หน่วยงาน รับผิดชอบ หลัก |
|-----|--|---|--|----------------------|---------------|---------------|---------------|---------------|--------------------|---------------------|-------------------------------|
| | | | | 2566 (บาท) | 2567 (บาท) | 2568 (บาท) | 2569 (บาท) | 2570 (บาท) | | | |
| | เยาวชนต้นแบบของชม | | | | | | | | | กองการศึกษา ฯ | |
| 31 | โครงการเรียนรู้โลกกว้าง ของศูนย์พัฒนาเด็กเล็ก | เพื่อส่งเสริมให้นักเรียน มีความรู้สามารถนำ ความรู้ไปใช้ในชีวิตประจำวัน | จัดกิจกรรมให้นักเรียน มีทักษะเพื่อนำไปใช้ ในชีวิตประจำวัน | 50,000 | 50,000 | 50,000 | 50,000 | 50,000 | 50,000 | กองการศึกษา ฯ | |
| 32 | โครงการเข้าค่ายลูกเสือ - เนตรนารี | เพื่อจัดกิจกรรมเข้าค่าย ลูกเสือ - เนตรนารี | นักเรียนได้ใช้กิจกรรมวิชา ลูกเสือเนตรนารี ตามหลัก คุณธรรมเรียนการสอน | 20,000 | 20,000 | 20,000 | 20,000 | 20,000 | 20,000 | กองการศึกษา ฯ | |
| 33 | โครงการแข่งขันกีฬาภายใน (ร.ว.บ้านหนองไม้และศพค.) | จัดกิจกรรมให้นักเรียนรู้ จักใช้เวลาว่างให้เป็น ประโยชน์ | นักเรียนได้ทำกิจกรรมการ แข่งขันกีฬาและส่งเสริม การออกกำลังกาย | 20,000 | 20,000 | 20,000 | 20,000 | 20,000 | 20,000 | กองการศึกษา ฯ | |
| 34 | โครงการปรับปรุงสนาม เด็กเล่นโรงเรียนบ้าน หนองไม้ | เด็กเล็กเล่นเพื่อให้มีสภาพ มั่นคงปลอดภัยแก่เด็ก นักเรียน | มีสนามเด็กเล่นที่มีความ ปลอดภัยภายในโรงเรียนบ้าน หนองไม้ 1 แห่ง | - | 100,000 | - | - | - | - | กองการศึกษา ฯ | |
| 35 | โครงการวางระบบระบายน้ำ ภายในโรงเรียนบ้านหนอง ไม้ | เพื่อแก้ไขปัญหาน้ำท่วมขัง ในพื้นที่และช่วยระบบน้ำ ออกได้อย่างสะดวก | ขุดฝังท่อระบายน้ำภายใน โรงเรียนบ้านหนองไม้และ เชื่อมกับท่อน้ำทิ้งของ หมู่บ้าน | 100,000 | - | - | - | - | - | กองการศึกษา ฯ | |
| 36 | โครงการสร้างอ่างล้างมือ โรงเรียนบ้านหนองไม้ | เพื่อให้เด็กนักเรียนมีอ่าง ล้างมือ และที่แปรงฟัน เพื่อรักษาความสะอาด สุขอนามัย ของนักเรียน | ก่อสร้างอ่างล้างมือและ และที่แปรงฟันให้แก่เด็ก นักเรียน 1 แห่ง | 100,000 | - | - | - | - | - | กองการศึกษา ฯ | |
| 37 | โครงการปรับปรุงซ่อมแซม อาคารเรียนโรงเรียน | เพื่อปรับปรุงรักษาซ่อมแซม อาคารเรียนห้องเรียน | ซ่อมแซมอาคารเรียนโรงเรียน บ้านหนองไม้ | 200,000 | 200,000 | 200,000 | 200,000 | 200,000 | 200,000 | กองการศึกษา ฯ | |

| ที่ | โครงการ | วัตถุประสงค์ | เป้าหมาย (ผลผลิตของโครงการ) | งบประมาณและค่าใช้จ่าย | | | | | ตัวชี้วัด (KPI) | ผลที่คาดว่าจะได้รับ | หน่วยงาน รับผิดชอบ หลัก |
|-----|---|---|---|-----------------------|---------------|---------------|---------------|---------------|--|---------------------|-------------------------------|
| | | | | 2566 (บาท) | 2567 (บาท) | 2568 (บาท) | 2569 (บาท) | 2570 (บาท) | | | |
| | บ้านหนองไผ่ | อุปกรณ์ไฟฟ้าแสงสว่างต่างๆ ให้มีสภาพดีและพร้อมใช้งาน | | | | | | | พร้อมใช้งานตลอด พร้อมใช้งาน | | |
| 38 | โครงการขยายไหล่ ทางถนนโรงเรียนบ้านหนอง ไผ่และถนนรอบสนาม ตลอดแนวด้านหน้าเสา ธงชาติ | เน้นดินขยบพื้นที่จัด กิจกรรมหน้าเสาธง ตลอดแนวและ ปรับเสริม ไหล่ทางให้เสมอกันกับ ผิวถนนหน้าอาคารเรียน | ถนนดินและปรับพื้นที่ไม่มี ความปลอดภัย | 100,000 | | | | | มีบริเวณหน้าเสาธง และไหล่ทางความ ปลอดภัย(ไม่ต่างระดับ) มีพื้นที่จัดกิจกรรม การศึกษาเพิ่มขึ้น | กองการศึกษา | |
| 39 | โครงการปรับปรุงซ่อมแซม อาคารเอนกประสงค์ โรงเรียนบ้านหนองไผ่ | เพื่อซ่อมแซมอาคาร เอนกประสงค์ อุปกรณ์ ไฟฟ้าแสงสว่าง ทิ้งคา ผ้าเช็ดจาน ทาสีภายนอก ภายในประตู หน้าต่าง ฯลฯ ให้มีสภาพดีและพร้อมใช้งาน | ซ่อมแซมอาคารเอนกประสงค์ โรงเรียนบ้านหนองไผ่ | 100,000 | | | | | มีอาคารเอนกประสงค์ โรงเรียนบ้านหนองไผ่ มีสภาพพร้อมใช้งาน | กองการศึกษา | |
| 40 | โครงการเสริมศักยภาพ ทางวิชาการเพื่อพัฒนา ผู้เรียนระดับประถมศึกษา | เพื่อให้เด็กนักเรียนมี การพัฒนาความรู้ ตามหลักสุตตามเกณฑ์กลาง กระทรวงศึกษาธิการ | เด็กนักเรียนโรงเรียนบ้าน หนองไผ่ได้รับการพัฒนา ความรู้ | 10,000 | | | | | เด็กนักเรียนโรงเรียน บ้านหนองไผ่มีการ พัฒนาการเรียน เพิ่มความรู้ | กองการศึกษา | |
| 41 | โครงการส่งเสริมหลัก อาคารเรียนโรงเรียน บ้านหนองไผ่ | เพื่อจัดให้นักเรียนมีอาคาร เรียน | เพื่อจัดให้นักเรียนมีอาคารเรียน ใหม่ | 250,000 | 250,000 | 250,000 | 250,000 | 250,000 | นักเรียนมีอาคารเรียนใหม่ | กองการศึกษา | |
| 42 | โครงการสนนตักส่งเสริม ปัญญา | เพื่อให้เด็กนักเรียนมีพื้นที่ การพัฒนาความรู้ | เพื่อให้เด็กนักเรียนมีพื้นที่ การพัฒนาความรู้ | | | 150,000 | | | มีสนามเด็กเล่นใหม่สำหรับ เด็กนักเรียนโรงเรียน | กองการศึกษา | |
| 43 | สนับสนุนโครงการอาหาร กลางวัน | เพื่อให้เด็กมีอาหารกลางวัน รับประทาน มีร่างกาย แข็งแรง | สนับสนุนเงินเพื่อดำเนิน โครงการอาหาร ให้กับโรงเรียนบ้าน | 600,000 | 600,000 | 600,000 | 600,000 | 600,000 | เด็กมีอาหาร รับประทาน แข็งแรง | กองการศึกษา | |
| 44 | โครงการปรับปรุงหลัก สุตรสถานศึกษาโรงเรียน | เพื่อเพิ่มประสิทธิภาพการ สอนให้กับนักเรียนโดยมาตรฐาน | จัดกิจกรรมปรับปรุงหลักสุตร การเรียนการสอน | 20,000 | 20,000 | 20,000 | 20,000 | 20,000 | มีหลักสุตร การเรียนการสอน | กองการศึกษา | |

| ที่ | โครงการ | วัตถุประสงค์ | เป้าหมาย (ผลผลิตของโครงการ) | งบประมาณและที่มา | | | | ตัวชี้วัด (KPI) | ผลที่คาดว่าจะได้รับ | หน่วยงาน รับผิดชอบ หลัก |
|-----|--|---|---|------------------|---------------|---------------|---------------|--|---------------------|-------------------------------|
| | | | | 2566 (บาท) | 2567 (บาท) | 2568 (บาท) | 2569 (บาท) | | | |
| | บ้านหนองไผ่ | | | | | | | ที่มีคุณภาพ | กองการศึกษา ๑ | |
| 45 | โครงการจัดหา ระบบอินเตอร์เน็ตโรงเรียน | มีระบบอินเตอร์เน็ตให้ นักเรียนค้นคว้าหาความรู้ | นักเรียนมีความรู้ที่กว้างไกล เรียนรู้เท่าทันเทคโนโลยี | 16,800 | 16,800 | 16,800 | 16,800 | ที่มีคุณภาพ มีระบบอินเตอร์เน็ต ใช้งานได้ | กองการศึกษา ๑ | |
| 46 | โครงการพัฒนาปรับปรุง ห้องสมุดโรงเรียนบ้านหนองไผ่ | มีห้องสมุดที่ได้มาตรฐาน | จัดกิจกรรมพัฒนาห้องสมุด โรงเรียนบ้านหนองไผ่ | 100,000 | 100,000 | 100,000 | 100,000 | มีห้องสมุดที่ ได้มาตรฐาน | กองการศึกษา ๑ | |
| 47 | โครงการพัฒนาแหล่งเรียนรู้ โรงเรียนบ้านหนองไผ่ | มีการส่งเสริมให้นักเรียน มีความรู้จากแหล่งเรียนรู้ ต่างๆ | พัฒนาโรงเรียนให้เป็นแหล่ง เรียนรู้ของชุมชน | 50,000 | 50,000 | 50,000 | 50,000 | โรงเรียนห้อง เรียนแหล่งเรียนรู้ ได้เป็นแหล่งเรียนรู้ ของชุมชน | กองการศึกษา ๑ | |
| 48 | โครงการจัดตั้งบุคลากรเข้า รับการอบรม (ร.บ้านหนองไผ่) | เพื่อเพิ่มประสิทธิภาพ ให้กับบุคลากรในโรงเรียน | บุคลากรได้รับการพัฒนา | 6,000 | 6,000 | 6,000 | 6,000 | บุคลากรมีความรู้ | กองการศึกษา ๑ | |
| 49 | โครงการรณรงค์ป้องกัน ยาเสพติด (ร.บ้านหนองไผ่) | จัดกิจกรรมเพื่อรณรงค์ และให้ความรู้ ห่างไกลยาเสพติด | สถานศึกษาได้จัดกิจกรรม รณรงค์ป้องกันยาเสพติด | 21,000 | 21,000 | 21,000 | 21,000 | นักเรียนได้รับ ความรู้ | กองการศึกษา ๑ | |
| 50 | อุดหนุนสำหรับส่งเสริม ศักยภาพการจัดการศึกษา ท้องถิ่นตำบลชัยพื้นฐาน สำหรับนักเรียนยากจน | เพื่อเพิ่มประสิทธิภาพ ให้กับบุคลากรใน ศพด. | บุคลากรได้รับการพัฒนา ความรู้ความสามารถ | 4,000 | 4,000 | 4,000 | 4,000 | บุคลากร ศพด. ได้รับการพัฒนา ศักยภาพ | กองการศึกษา ๑ | |
| 51 | ค่าใช้จ่ายเรียนการสอน (รายตัว) | เพื่อจัดหาหนังสือ แบบเรียน อุปกรณ์ได้ครบตามความ ต้องการของนักเรียน | มีหนังสือแบบเรียนเพียงพอ สำหรับการเรียนการสอน | 50,000 | 50,000 | 50,000 | 50,000 | มีหนังสือ แบบเรียน เพียงพอ | กองการศึกษา ๑ | |
| 52 | เงินอุดหนุนสำหรับค่าใช้จ่าย ในการจัดการศึกษา ตั้งแต่ระดับอนุบาลจนถึง จบการศึกษาระดับพื้นฐาน | เพื่ออุดหนุนงบประมาณ ในการจัดการศึกษาโรงเรียน บ้านหนองไผ่ และศพด.ของ หนองแรม | โรงเรียนบ้านหนองไผ่ และศพด.ของหนองแรม มีเงินสำหรับจัดการศึกษา | 300,000 | 400,000 | 400,000 | 400,000 | โรงเรียนห้องไม่ และศพด. ได้รับ งบประมาณในการ จัดการศึกษา ๑ | กองการศึกษา ๑ | |
| 53 | ค่าใช้จ่ายในการซ่อมแซม อาคารเรียน | เพื่ออุดหนุนโรงเรียนบ้าน หนองไผ่ในการซ่อมแซม อาคารเรียน | โรงเรียนบ้านหนองไผ่ มีอาคารเรียนที่ปลอดภัย และสะอาดเรียบร้อย | 200,000 | 200,000 | 200,000 | 200,000 | โรงเรียนห้องไม่ มีอาคารเรียนที่ สะอาดปลอดภัย | กองการศึกษา ๑ | |

| ที่ | โครงการ | วัตถุประสงค์ | เป้าหมาย (ผลผลิตของโครงการ) | งบประมาณและที่ผ่านมา | | | | | ตัวชี้วัด | ผลที่คาดว่าจะได้รับ | หน่วยงาน รับผิดชอบ |
|-----------------------|---|---|---|----------------------|---------------|---------------|---------------|---------------|---------------------------------------|---|-----------------------|
| | | | | 2566 (บาท) | 2567 (บาท) | 2568 (บาท) | 2569 (บาท) | 2570 (บาท) | | | |
| 54 | โครงการพัฒนาสนามเด็กเล่น โรงเรียนบ้านท่าม่วง | เพื่อให้มีสนามเด็กเล่น สำหรับนักเรียนโรงเรียน บ้านท่าม่วง | จัดหาเครื่องเล่นสนาม ให้กับโรงเรียนบ้านท่าม่วง | - | 180,000 | - | - | - | (KPI) | มีเครื่องเล่นสนามจำนวน 1 ชุด สำหรับโรงเรียน บ้านท่าม่วง | กองการศึกษา ฯ |
| 55 | ก่อสร้างอาคารขังขี้กบ โรงเรียนบ้านหนองไผ่ | เพื่อให้มีนักเรียนมีพื้นที่ในการ แข่งขันกีฬาของโรงเรียน | โรงเรียนบ้านหนองไผ่พื้นที่ ในการแข่งขันกีฬา | - | - | 40,000 | - | - | นักเรียนมีพื้นที่ใน การแข่งขันกีฬา | มีพื้นที่ในการแข่งขันกีฬา ของโรงเรียน | กองการศึกษา ฯ |
| รวม 55 โครงการ | | | | 2,694,300 | 3,664,300 | 2,724,300 | 2,834,300 | 2,684,300 | รวมทั้งสิ้น | 14,601,500 | |

2. บัญชีโครงการพัฒนาท้องถิ่น

แบบ ผ. 02

รายละเอียดโครงการพัฒนา

แผนพัฒนาท้องถิ่น (พ.ศ.2566-2570)

สำหรับ องค์การปกครองส่วนท้องถิ่นดำเนินการเอง

องค์การบริหารส่วนตำบลหนองแวม อำเภอโคกสำโรง จังหวัดลพบุรี

ก. ยุทธศาสตร์จังหวัดที่ 3 พัฒนาลพบุรีเมืองสะอาด สังคมคุณภาพและสิ่งแวดล้อม

ข. ยุทธศาสตร์การพัฒนาองค์การปกครองส่วนท้องถิ่นในเขตจังหวัดลพบุรี ยุทธศาสตร์ที่ 3 เพิ่มขีดความสามารถทางการศึกษาและพัฒนาคุณภาพชีวิต

2. ยุทธศาสตร์การพัฒนาคน สังคม และ คุณภาพชีวิต

2.3 แผนงานสาธารณสุข

| ที่ | โครงการ | วัตถุประสงค์ | เป้าหมาย (แผนลิสต์ของโครงการ) | งบประมาณและที่ผ่านมา | | | | | ตัวชี้วัด (KPI) | ผลที่คาดว่าจะได้รับ | หน่วยงานรับผิดชอบหลัก |
|-----|---|---|---|----------------------|------------------|------------------|------------------|---------------|---|---|-----------------------|
| | | | | 2566 (บาท) | 2567 (บาท) | 2568 (บาท) | 2569 (บาท) | 2570 (บาท) | | | |
| 1 | โครงการป้องกันควบคุมโรค ไข้เลือดออก | เพื่อให้ประชาชนตำบลหนองแวม ได้มีความรู้ความ สามารถป้องกัน ไข้เลือดออก | อบรม อสม. และ ประชาชน และจัดซื้อ วัสดุอุปกรณ์ ครุภัณฑ์ ในการควบคุม โรคไข้เลือดออก | 100,000 (บาท) | 100,000 (บาท) | 100,000 (บาท) | 100,000 (บาท) | 2570 (บาท) | ปัญหาโรคไข้เลือด ออกลดลง | ประชาชนได้มีความรู้ ป้องกันโรคไข้เลือดออก ลดจำนวนผู้ป่วย | กองสวัสดิการ ฯ |
| 2 | โครงการฉีดวัคซีน ปอดโรคคน ปลอดภัย | เพื่อให้ประชาชนตำบล หนองแวมมี ความรู้ และนำสู่เข็มฉีดวัคซีน | การป้องกันและรณรงค์ โรคพิษสุนัขบ้า 1 ครั้งต่อปี | 30,000 | 30,000 | 30,000 | 30,000 | 30,000 | ประชาชนได้รับ ความรู้และ วิธีป้องกันโรค | ประชาชนมีความรู้ และนำ สัดภัย มาฉีดวัคซีน | กองสวัสดิการ ฯ |
| 3 | โครงการป้องกันและ ควบคุมโรคไข้หวัดนก | เพื่อให้ประชาชนมีความรู้ ความเข้าใจ เกี่ยวกับโรค ไข้หวัดนก | ให้ความรู้เกี่ยวกับโรค และฉีดพ่นเชื้อ ไข้หวัดนก ปีละ 4 ครั้ง | 20,000 | 20,000 | 20,000 | 20,000 | 20,000 | ประชาชนได้รับ ความรู้และ วิธีป้องกันโรค | ประชาชนมีความรู้ความ เข้าใจเกี่ยวกับโรค ไข้หวัดนก | กองสวัสดิการ ฯ |
| 4 | โครงการให้ความรู้ เกี่ยวกับโรคติดต่อ เชื้อและ ไม้ดัดเชื้อ | เพื่อให้ประชาชนตำบล หนองแวม ได้มีความรู้ ความสามารถป้องกัน โรคติดต่อและไม่ติดเชื้อ | อบรมให้ความรู้แก่ ประชาชน ในการป้องกัน โรค ทั้ง 13 หมู่บ้าน | 130,000 | | | | | ประชาชนได้รับ ความรู้และ วิธีป้องกันโรค | ประชาชนมีความรู้ ป้องกัน ตัวเองและ ครอบครัวจากโรคติดต่อ เชื้อฯ | กองสวัสดิการ ฯ |

| ที่ | โครงการ | วัตถุประสงค์ | เป้าหมาย (ผลผลิตของโครงการ) | งบประมาณและที่ผ่านมา | | | | | ตัวชี้วัด (KPI) | ผลที่คาดว่าจะได้รับ | หน่วยงานรับผิดชอบหลัก |
|-----|--|--|---|----------------------|---------------|---------------|---------------|---------------|---|---------------------|-----------------------|
| | | | | 2566 (บาท) | 2567 (บาท) | 2568 (บาท) | 2569 (บาท) | 2570 (บาท) | | | |
| 5 | โครงการสายใยรักแม่สู่ลูก | เพื่อดูแลสุขภาพหญิงตั้งครรภ์และหลังคลอด | ดูแลหญิงตั้งครรภ์และหลังคลอดทุกราย (แรกเกิด - 1 ปี) | 50,000 | 50,000 | 50,000 | 50,000 | 50,000 | ดูแลหญิงตั้งครรภ์และหลังคลอดทุกราย (แรกเกิด - 1 ปี) | กองสวัสดิการฯ | |
| 6 | โครงการให้ความรู้เกี่ยวกับการดูแลสุขภาพช่องปาก | เพื่อดูแลสุขภาพในช่องปากผู้สูงอายุในชุมชน | ดูแลสุขภาพในช่องปากผู้สูงอายุในชุมชน | 50,000 | 50,000 | 50,000 | 50,000 | 50,000 | ดูแลสุขภาพในช่องปากผู้สูงอายุในชุมชน | กองสวัสดิการฯ | |
| 7 | โครงการป้องกันโรคเบาหวานและความดัน | เพื่อให้ประชาชนในพื้นที่ได้รับการตรวจคัดกรองโรคเบาหวานฯ | ประชาชนได้รับการตรวจคัดกรอง | 50,000 | 50,000 | 50,000 | 50,000 | 50,000 | ประชาชนได้รับการตรวจคัดกรองโรคเบาหวานและความดัน | กองสวัสดิการฯ | |
| 8 | โครงการส่งเสริมสุขภาพผู้พิการและทุพพลภาพ | เพื่อให้ผู้พิการและทุพพลภาพได้รับการฟื้นฟูสภาพร่างกายและจิตใจ | ผู้พิการและทุพพลภาพได้รับการฟื้นฟูสภาพร่างกายและจิตใจ | 20,000 | 20,000 | 20,000 | 20,000 | 20,000 | ผู้พิการและทุพพลภาพมีสภาพร่างกายและจิตใจที่ดีขึ้น | กองสวัสดิการฯ | |
| 9 | โครงการอาหารปลอดภัย | เพื่อให้มีร้านอาหารปลอดภัยผ่านเกณฑ์มาตรฐานอาหารปลอดภัย | ร้านอาหาร/แหล่งจำหน่ายในเขตตำบลหนองเขม | 10,000 | 10,000 | 10,000 | 10,000 | 10,000 | ร้านอาหารปลอดภัยผ่านเกณฑ์มาตรฐานอาหารปลอดภัย | กองสวัสดิการฯ | |
| 10 | โครงการมะเร็งปากคุดูและเร่งเต้านม | เพื่อให้สตรีที่มีอายุ 30-60 ปีได้รับความรู้และนำไปปฏิบัติถูกต้อง | สตรีอายุ 30-60 ปีในตำบลหนองเขม จำนวน 100 คน | 50,000 | 50,000 | 50,000 | 50,000 | 50,000 | ให้สตรีที่มีอายุ 30-60 ปีมีความรู้และนำไปปฏิบัติถูกต้อง | กองสวัสดิการฯ | |
| 11 | โครงการแก้ปัญหาการมีเพศสัมพันธ์ก่อนวัยอันควร | เพื่ออบรมเก็บความรู้แก่นักเรียนชั้น ป.4 - ม.3 | นักเรียน ชั้น ป.4- ม.3 จำนวน 100 คน | 50,000 | 50,000 | 50,000 | 50,000 | 50,000 | นักเรียนชั้น ป.4- ม.3 มีพฤติกรรมเสี่ยงลดลง | กองสวัสดิการฯ | |
| 12 | โครงการป้องกันและควบคุมโรควัยโรค | เพื่อค้นหา/คัดกรองผู้ป่วยรายใหม่ | กลุ่มผู้ป่วยโรคเรื้อรัง | 50,000 | 50,000 | 50,000 | 50,000 | 50,000 | อัตราป่วยด้วยโรควัยโรคในตำบลลดลง | กองสวัสดิการฯ | |
| 13 | โครงการออกกำลังกายเพื่อสุขภาพ | เพื่อส่งเสริมให้ประชาชนออกกำลังกาย | กิจกรรมต่อเนื่องตลอดปี | 30,000 | - | - | - | - | ประชาชนมีสุขภาพแข็งแรง | กองสวัสดิการฯ | |

| ที่ | โครงการ | วัตถุประสงค์ | เป้าหมาย (ผลผลิตของโครงการ) | งบประมาณและที่ผ่านมา | | | | | ตัวชี้วัด (KPI) | ผลที่คาดว่าจะได้รับ | หน่วยงานรับผิดชอบหลัก |
|-----|--|---|---|----------------------|----------------------|----------------------|----------------------|----------------------|--|---------------------|-----------------------|
| | | | | 2566 (บาท) | 2567 (บาท) | 2568 (บาท) | 2569 (บาท) | 2570 (บาท) | | | |
| 14 | โครงการส่งเสริมสนับสนุน การใช้และพัฒนา ภูมิปัญญาท้องถิ่น | เพื่อส่งเสริมให้ภูมิ ปัญญาท้องถิ่นมาปรับ ใช้กับการส่งเสริมสุขภาพ | จัดการอบรม ๑ ปีละ 1 ครั้ง | 100,000 | 100,000 | 100,000 | 100,000 | 2570 | มีการนำภูมิปัญญา ท้องถิ่นมาปรับใช้ กับการส่งเสริมสุขภาพ | กองสวัสดิการ ๑ | |
| 15 | โครงการรณรงค์ รักษาอนามัย สาธารณสุขตำบล หนองแวง | เพื่อเป็นการรณรงค์ให้ ประชาชนช่วย กันรักษาความสะอาด ห้องน้ำสาธารณะ หนองแวง | จัดกิจกรรมรณรงค์ ทำความสะอาดห้องน้ำ สาธารณะตำบล หนองแวง | 20,000 | 20,000 | 20,000 | 20,000 | 100,000 | ประชาชนมีจิตสำนึก ในการรักษาความ สะอาดห้องน้ำ สาธารณะ | กองสวัสดิการ ๑ | |
| 16 | โครงการเฝ้าระวัง โรคมือเท้าปาก | เพื่อป้องกันการเกิดโรค มือเท้าปากในเด็ก ในตำบลหนองแวง ทุกโรงเรียนและศูนย์ พัฒนาเด็กเล็ก | ป้องกันการเกิดโรคมือ เท้าปากในเด็กนักเรียน ในโรงเรียนและในศูนย์ พัฒนาเด็กเล็ก | 12,000 (งบ สปสช.) | 12,000 (งบ สปสช.) | 12,000 (งบ สปสช.) | 12,000 (งบ สปสช.) | 12,000 (งบ สปสช.) | ป้องกันการเกิดโรค มือเท้าปากในเด็ก นักเรียนในโรงเรียน และในศูนย์พัฒนา เด็กเล็ก | กองสวัสดิการ ๑ | |
| 17 | โครงการเยี่ยมสตรี เด็กหนองแวงพื้นที่ | เด็กอายุ 3-5 ปี ในศูนย์ พัฒนาเด็กเล็กตำบล หนองแวงและทุกโรงเรียน รู้จักวิธีการดูแลสุขภาพ ความสะอาดปากและ ฟันของตนเองได้ | จัดกิจกรรมรณรงค์ให้ เด็กนักเรียนรู้จัก วิธีการดูแลสุขภาพ สะอาดปากและฟัน ของตนเองได้ | 15,000 (งบ สปสช.) | 15,000 (งบ สปสช.) | 15,000 (งบ สปสช.) | 15,000 (งบ สปสช.) | 15,000 (งบ สปสช.) | นักเรียนได้รับความรู้ และสามารถดูแลสุขภาพ รักษาความสะอาดปาก และฟันได้ | กองสวัสดิการ ๑ | |
| 18 | โครงการเด็กหนอง แวงพื้นที่สวย ยิ้มสดใส ห่างไกลฟันผุ | เด็กอายุ 7-12 ปี ใน ตำบลหนองแวงได้รับ ความรู้ในการดูแลสุขภาพ ช่องปากและฟันของ ตนเองได้ | จัดกิจกรรมรณรงค์ให้ เด็กนักเรียนรู้จักวิธีการ ดูแลสุขภาพสะอาด ปากและฟันของตนเองได้ | 10,000 (งบ สปสช.) | 10,000 (งบ สปสช.) | 10,000 (งบ สปสช.) | 10,000 (งบ สปสช.) | 10,000 (งบ สปสช.) | นักเรียนได้รับความรู้ และสามารถดูแลสุขภาพ รักษาความสะอาด ปากและฟันได้ | กองสวัสดิการ ๑ | |
| 19 | โครงการป้องกัน กำจัดเหาในวัยเรียน | เด็กในตำบลหนองแวง ทุกโรงเรียนมีการดูแล รักษาร่างกายและศีรษะ ให้ปลอดจากเหา | เด็กในตำบลหนองแวง ทุกโรงเรียนมีการดูแล รักษาร่างกายและศีรษะ ให้ปลอดจากเหา | 30,000 (งบ สปสช.) | 30,000 (งบ สปสช.) | 30,000 (งบ สปสช.) | 30,000 (งบ สปสช.) | 30,000 (งบ สปสช.) | เด็กในตำบลหนองแวง ทุกโรงเรียนมีการดูแล รักษาร่างกายและศีรษะ ให้ปลอดจากเหา | กองสวัสดิการ ๑ | |

| ที่ | โครงการ | วัตถุประสงค์ | เป้าหมาย (ผลผลิตของโครงการ) | งบประมาณและที่ผ่านมา | | | | | ตัวชี้วัด (KPI) | ผลที่คาดว่าจะได้รับ | หน่วยงานรับผิดชอบหลัก |
|-----|--------------------------------------|---|---|----------------------|---------------|---------------|---------------|---------------|--|--|-----------------------|
| | | | | 2566 (บาท) | 2567 (บาท) | 2568 (บาท) | 2569 (บาท) | 2570 (บาท) | | | |
| 20 | โครงการป้องกัน การติดเชื้อ HIV | เพื่อจัดกิจกรรมอบรมและให้ความรู้ เกี่ยวกับโรค HIV | จัดกิจกรรมให้ความรู้ โรค HIV | 10,000 | 10,000 | 10,000 | 10,000 | 10,000 | ผู้เข้ารับการอบรม มีความรู้ความเข้าใจ สามารถป้องกันตนเอง จากโรค HIV | ผู้เข้ารับการอบรม มีความรู้ความเข้าใจ สามารถป้องกันตนเอง จากโรค HIV | กองสวัสดิการฯ |
| 21 | โครงการรณรงค์แก้ไข ปัญหาเอดส์ | - เพื่อแก้ไขปัญหาด้าน สาธารณสุขแก่ประชาชน เกี่ยวกับปัญหาเอดส์ ตามแนวทางการพระราช ดำริ โครงการรณรงค์ และแก้ไขปัญหายาเสพติด To be number one (ศูนย์เพื่อนใจร้อยไม้น ชุมชน/หมู่บ้าน) ผู้ลงมือปฏิบัติจริงจังรับ ราชทัณฑ์อาสาสมัคร พรณวดี | อุดหนุนงบประมาณแก่ คณะกรรมการหมู่บ้าน การดำเนินงานด้าน หมู่ที่ 1 - 13 ตำบล หนองแถม สาธารณสุข ให้ประชาชนในเขต อบต.หนองแถม | - | 150,000 | 200,000 | 200,000 | 200,000 | ปัญหาเอดส์ ดีขึ้นพื้นที่ลดลง | - ปัญหา ยาเสพติด ลดลง | กองสวัสดิการสังคม |
| 22 | โครงการตรวจสุขภาพ เคลื่อนที่ | - เพื่อแก้ไขปัญหาด้าน สาธารณสุขแก่ประชาชน เกี่ยวกับปัญหาทางเข้าถึง การตรวจสุขภาพของประชา ชนตำบลหนองแถมตาม แนวทางการพระราชดำริ โครงการตรวจสุขภาพ เคลื่อนที่ สมเด็จพระเจ้า ลูกเธอ เจ้าฟ้าจุฬาภรณ วลัยลักษณ์ อัครราชกุมารี | อุดหนุนงบประมาณแก่ คณะกรรมการหมู่บ้าน หมู่ที่ 1 - 13 ตำบล หนองแถม เพื่อการดำเนิน งานด้านสาธารณสุขให้ ประชาชนในเขต อบต.หนองแถม | - | 60,000 | 100,000 | 100,000 | 100,000 | - ประชาชน สามารถดูแล สุขภาพตนเอง ได้ - ปัญหา ด้านสุขภาพ ลดลง | - ประชาชน สามารถดูแล สุขภาพตนเอง ได้ - ปัญหา ด้านสุขภาพ ลดลง | กองสวัสดิการสังคม |
| 23 | โครงการควบคุมโรค การขาดสารไอโอดีน | - เพื่อแก้ไขปัญหาด้าน สาธารณสุขแก่ประชาชน เกี่ยวกับปัญหาการขาด | อุดหนุนงบประมาณแก่ คณะกรรมการหมู่บ้าน หมู่ที่ 1 - 13 ตำบล | - | 40,000 | 100,000 | 100,000 | 100,000 | - ประชาชน สามารถดูแล สุขภาพตนเอง | - ประชาชน สามารถดูแล สุขภาพตนเอง | กองสวัสดิการสังคม |

| ที่ | โครงการ | วัตถุประสงค์ | เป้าหมาย (ผลผลิตของโครงการ) | งบประมาณและที่ผ่านมา | | | | | ตัวชี้วัด (KPI) | ผลที่คาดว่าจะได้รับ | หน่วยงานรับผิดชอบหลัก |
|-----|---|---|---|----------------------|---------------|---------------|---------------|--|--|---------------------|-----------------------|
| | | | | 2566 (บาท) | 2567 (บาท) | 2568 (บาท) | 2569 (บาท) | 2570 (บาท) | | | |
| | | | | | | | | | | | |
| 24 | โครงการฝึกอบรมฟื้นฟู ความรู้เพื่อพัฒนา ศักยภาพอาสาสมัคร สาธารณสุข (อสม.) | สารไอเอ็ม ดานโครงการ ในพระราชมารดา ๓ โครงการ การควบคุมโรคขาดสาร ไอโอดีนของสมเด็จพะเทพ รัตนราชสุดาฯ สยาม บรมราชกุมารี - เพื่อแก้ไขปัญหาด้าน สาธารณสุขแก่ประชาชน เกี่ยวกับการพัฒนาศักยภาพ อสม. ตำบลหนองแรม | อบรมเพื่อกระตุ้น งานด้านสาธารณสุขให้ ประชาชนในเขต อบต.หนองแรม หมู่ที่ 1 - 13 ตำบล หนองแรม เพื่อกระตุ้น งานด้านสาธารณสุขให้ ประชาชนในเขต อบต.หนองแรม | 10,000 | 130,000 | 130,000 | 130,000 | ได้ - ปัญหา ด้านสุขภาพ ลดลง | ได้ - ปัญหา ด้านสุขภาพ ลดลง | กองสวัสดิการสังคม | |
| 25 | โครงการอบรม ให้ความรู้เกี่ยวกับสุขภาพ อนามัย | - เพื่อแก้ไขปัญหาด้าน สาธารณสุขแก่ประชาชน เกี่ยวกับการให้ความรู้แก่ ประชาชนในการดูแลรักษา สุขภาพอนามัย | อุทมนงงบประมาณแก่ คณะกรรมการหมู่บ้าน หมู่ที่ 1 - 13 ตำบล หนองแรม เพื่อกระตุ้น งานด้านสาธารณสุขให้ ประชาชนในเขต อบต.หนองแรม | 40,000 | 130,000 | 130,000 | 130,000 | - อสม. มีทักษะ สามารถดูแล สุขภาพของ ประชาชนใน พื้นที่ - ปัญหาด้าน ด้านสุขภาพ ลดลง | - ประชาชน สามารถดูแล สุขภาพตนเอง ได้ - ปัญหา ด้านสุขภาพ ลดลง | กองสวัสดิการสังคม | |
| 26 | โครงการให้ความรู้ เกี่ยวกับมะเร็งเต้านม | - เพื่อแก้ไขปัญหาด้าน สาธารณสุขแก่ประชาชน เกี่ยวกับปัญหาการเข้าถึง การตรวจสุขภาพของประ ชนตำบลหนองแรมตาม แนวทางตามพระราชดำริ | อุทมนงงบประมาณแก่ คณะกรรมการหมู่บ้าน หมู่ที่ 1 - 13 ตำบล หนองแรม เพื่อกระตุ้น งานด้านสาธารณสุขให้ ประชาชนในเขต | 20,000 | 100,000 | 100,000 | 100,000 | - ประชาชน สามารถดูแล สุขภาพตนเอง ได้ - ปัญหา ด้านสุขภาพ | - ประชาชน สามารถดูแล สุขภาพตนเอง ได้ - ปัญหา ด้านสุขภาพ | กองสวัสดิการสังคม | |

| ที่ | โครงการ | วัตถุประสงค์ | เป้าหมาย (ผลผลิตของโครงการ) | งบประมาณและที่ผ่านมา | | | | | ตัวชี้วัด (KPI) | ผลที่คาดว่าจะได้รับ | หน่วยงานรับผิดชอบหลัก |
|-----|---------|--|--------------------------------|----------------------|---------------|---------------|---------------|---------------|--------------------|---------------------|-----------------------|
| | | | | 2566 (บาท) | 2567 (บาท) | 2568 (บาท) | 2569 (บาท) | 2570 (บาท) | | | |
| | | โครงการตรวจสุขภาพ เคลื่อนที่ สมเด็จพระเจ้า ลูกเธอเจ้าฟ้าจุฬาภรณ วลัยลักษณ์อัครราชกุมารี | อบต.หนองแขม | | | | | | ลดลง | | |
| | | รวม 26 โครงการ | | 677,000 | 1,157,000 | 1,437,000 | 1,437,000 | 1,437,000 | รวมทั้งสิ้น | 6,145,000 | |

2 บัญชีโครงการพัฒนาท้องถิ่น

แบบ ผ. 02

รายละเอียดโครงการพัฒนา

แผนพัฒนาท้องถิ่น (พ.ศ.2566-2570)

สำหรับ องค์การปกครองส่วนท้องถิ่นดำเนินการเอง

องค์การบริหารส่วนตำบลหนองแวม อำเภอโคกสำโรง จังหวัดลพบุรี

- ก. ยุทธศาสตร์จังหวัดที่ 3 พัฒนาลพบุรีเมืองสะอาด สังคมคุณภาพและคุณภาพชีวิตของบ้านเมือง
- ข. ยุทธศาสตร์การพัฒนาขององค์กรปกครองส่วนท้องถิ่นในเขตจังหวัดลพบุรี ยุทธศาสตร์ที่ 3 เพิ่มขีดความสามารถทางการศึกษาและพัฒนาคุณภาพชีวิต
- 2. ยุทธศาสตร์การพัฒนาคน สังคม และ คุณภาพชีวิต
- 2.4 แผนงานส่งเสริมคนละคราย

| ที่ | โครงการ | วัตถุประสงค์ | เป้าหมาย (ผลผลิตของโครงการ) | งบประมาณและที่ผ่านมา | | | | | ตัวชี้วัด (KPI) | ผลที่คาดว่าจะได้รับ | หน่วยงาน รับผิดชอบหลัก |
|-----|---|--|---|----------------------|---------------|---------------|---------------|---------------|--|---------------------|---------------------------|
| | | | | 2566 (บาท) | 2567 (บาท) | 2568 (บาท) | 2569 (บาท) | 2570 (บาท) | | | |
| 1 | โครงการปันน้ำใจ ด้าน กายหนาว | เพื่อช่วยเหลือผู้ประสบ ภัยหนาวในตำบล | ครัวเรือนที่ได้รับ การช่วยเหลือ จำนวน 1,000 หลัง | 50,000 | 50,000 | 50,000 | 50,000 | 50,000 | ผู้ประสบภัยหนาวใน ตำบลได้รับการช่วยเหลือ | กองสวัสดิการ ฯ | |
| 2 | โครงการส่งเสริม สนับสนุนยกระดับ คุณภาพชีวิตและ สังเคราะห์เด็กสตรี ผู้สูงอายุ คนพิการ และผู้ด้อยโอกาส | เพื่อจัดกิจกรรมส่งเสริม สนับสนุนยกระดับ คุณภาพชีวิตทุกคนใน ชุมชนให้มีชีวิตที่ดี | ช่วยเหลือสนับสนุน ยกระดับคุณภาพชีวิต ยกระดับคุณภาพชีวิต | 60,000 | 60,000 | 60,000 | 60,000 | 60,000 | ผู้เข้าร่วมกิจกรรม มีความเป็นอยู่ที่ดี เหลืออดแล | กองสวัสดิการ ฯ | |
| 3 | โครงการสนับสนุน ศูนย์พัฒนาครอบครัว ในชุมชนตำบล หนองแวม | เพื่อจัดกิจกรรมของศูนย์ พัฒนาครอบครัวตำบล หนองแวม | จัดกิจกรรมของศูนย์ พัฒนาครอบครัว | 10,000 | 10,000 | 10,000 | 10,000 | 10,000 | ผู้เข้าร่วมกิจกรรม มีความรู้และ มีความพึงพอใจ | กองสวัสดิการ ฯ | |
| 4 | โครงการสร้าง /ซ่อมแซมที่อยู่ อาศัยให้กับผู้ยากไร้ | เพื่อช่วยเหลือผู้ยาก ไร้ในตำบลหนองแวม มีที่อยู่อาศัย | ก่อสร้าง/ซ่อมแซม ที่อยู่อาศัยให้ยากไร้ (ตามโครงการบ้านท้องถิ่น) | 100,000 | 100,000 | 100,000 | 100,000 | 100,000 | ผู้ยากไร้มีที่อยู่อาศัย ดีขึ้น | กองสวัสดิการ ฯ | |

| ที่ | โครงการ | วัตถุประสงค์ | เป้าหมาย (ผลผลิตของโครงการ) | งบประมาณและที่ผ่านมา | | | | | ตัวชี้วัด (KPI) | ผลที่คาดว่าจะได้รับ | หน่วยงาน รับผิดชอบหลัก |
|----------------------|---|---|---|----------------------|---------------|---------------|---------------|---------------|--|---------------------|---------------------------|
| | | | | 2566 (บาท) | 2567 (บาท) | 2568 (บาท) | 2569 (บาท) | 2570 (บาท) | | | |
| 5 | โครงการส่งเสริมคุณภาพชีวิตให้แก่ผู้สูงอายุ | เพื่อช่วยเหลือและให้กำลังใจผู้สูงอายุและผู้ดูแลโอกาสในสังคม | ผู้สูงอายุมีคุณภาพชีวิตที่ดีขึ้น | 100,000 | 100,000 | 100,000 | 100,000 | 100,000 | ผู้สูงอายุและผู้ดูแลโอกาส มีขวัญและกำลังใจ และได้รับการช่วยเหลือ | กองสวัสดิการฯ | |
| 6 | ค่าจ้างแนะนำรับ-ส่งนักเรียนที่ตัวโอกาสทางการศึกษา | เพื่อให้เด็กนักเรียนมีรับ-ส่งอย่างสะดวกและปลอดภัย เพื่อให้เด็กนักเรียนมีรับ-ส่งอย่างสะดวกและปลอดภัย | จัดจ้างแนะนำรับ-ส่งนักเรียน | 120,000 | 120,000 | 120,000 | 120,000 | 120,000 | ผู้ปกครองมีความเข้าใจและพึงพอใจกับการดำเนินงาน | กองสวัสดิการฯ | |
| 7 | อุดหนุนกิ่งกาชาดอำเภอ โศกสำโรง | เพื่อช่วยเหลือผู้ดูแลโอกาสในสังคม | อุดหนุนกิ่งกาชาดอำเภอโศกสำโรงและกิ่งกาชาดจังหวัดลพบุรี ปีละ 1 ครั้ง | 15,000 | 15,000 | 15,000 | 15,000 | 15,000 | ผู้ดูแลโอกาสในสังคมได้รับการช่วยเหลือ | กองสวัสดิการฯ | |
| 8 | อุดหนุนกิ่งกาชาดจังหวัดลพบุรี | เพื่อช่วยเหลือผู้ดูแลโอกาสในสังคม | อุดหนุนกิ่งกาชาดอำเภอโศกสำโรงและกิ่งกาชาดจังหวัดลพบุรี ปีละ 1 ครั้ง | 15,000 | 15,000 | 15,000 | 15,000 | 15,000 | ผู้ดูแลโอกาสในสังคมได้รับการช่วยเหลือ | กองสวัสดิการฯ | |
| รวม 8 โครงการ | | | | 420,000 | 470,000 | 470,000 | 470,000 | 470,000 | รวมทั้งสิ้น | 2,300,000 | |

2 บัญชีโครงการพัฒนาท้องถิ่น

แบบ ผ. 02

รายละเอียดโครงการพัฒนา

แผนพัฒนาท้องถิ่น (พ.ศ.2566-2570)

สำหรับ องค์การปกครองส่วนท้องถิ่นดำเนินการ

องค์การบริหารส่วนตำบลหนองแวม อำเภอโคกสำโรง จังหวัดลพบุรี

- ก. ยุทธศาสตร์จังหวัดที่ 3 พัฒนาลพบุรีเมืองสะอาด สังคมคุณภาพและความสงบสุขของบ้านเมือง
- ข. ยุทธศาสตร์การพัฒนาขององค์การปกครองส่วนท้องถิ่นในเขตจังหวัดลพบุรี ยุทธศาสตร์ที่ 2 บริหารจัดการด้านการท่องเที่ยว และยุทธศาสตร์ที่ 3 เพิ่มขีดความสามารถทางการศึกษาและพัฒนาคุณภาพชีวิต
- 1. ยุทธศาสตร์การพัฒนาโครงสร้างพื้นฐาน

1.2 แผนงานและชุมชน

| ที่ | โครงการ | วัตถุประสงค์ | เป้าหมาย (ผลผลิตของโครงการ) | งบประมาณและที่ผ่านมา | | | ตัวชี้วัด (KPI) | แหล่งที่มาของเงิน |
|------------------------------------|--|-------------------------------------|--|----------------------|---------------|---------------|---|---|
| | | | | 2566 (บาท) | 2567 (บาท) | 2568 (บาท) | | |
| หมู่ที่ 1 บ้านท่าม่วง | | | | | | | | |
| 1 | จัดทำถังขยะประเภทบ้าน | เพื่อมีน้ำใจอุโบสถริโคก | จัดทำถังขยะประเภทบ้าน หมู่บ้าน จำนวน 1 จุด | 500,000 | | | ประชาชนมีน้ำใจอุโบสถริโคกเพียงพอ | ประชาชนมีน้ำใจอุโบสถริโคกเพียงพอ |
| หมู่ที่ 3 บ้านหนองไผ่เหลือง | | | | | | | | |
| 2 | ติดตั้งโคมไฟส่องสว่างขั้วโรงเรียนบ้านหนองไผ่ จำนวน 4 จุด | เพื่อความปลอดภัยในชีวิตและทรัพย์สิน | ติดตั้งโคมไฟส่องสว่างขั้วโรงเรียนบ้านหนองไผ่ จำนวน 4 จุด | 200,000 | | | ประชาชนมีความปลอดภัยในชีวิตและทรัพย์สิน | ประชาชนมีความปลอดภัยในชีวิตและทรัพย์สิน |
| | | เดินทางสะดวก | เดินทางสะดวก | | | | เดินทางสะดวก | เดินทางสะดวก |
| | | มีแสงสว่างเพียงพอ | มีแสงสว่างเพียงพอ | | | | มีแสงสว่างเพียงพอ | มีแสงสว่างเพียงพอ |

| ที่ | โครงการ | วัตถุประสงค์ | เป้าหมาย (ผลผลิตของโครงการ) | งบประมาณและที่ผ่านมา | | | | | ตัวชี้วัด (KPI) | แผนที่วางไว้ได้รับ หน่วยงานรับผิดชอบหลัก | |
|------------------------|---|--|---|----------------------|---------------|---------------|---------------|---------------|--|--|---------|
| | | | | 2566 (บาท) | 2567 (บาท) | 2568 (บาท) | 2569 (บาท) | 2570 (บาท) | | | |
| หมู่ที่ 5 บ้านหนองซุด | | | | | | | | | | | |
| 3 | ขยายเขตประปาส่วนภูมิภาค | เพื่อมีน้ำใช้อุปโภคบริโภค | ขยายเขตประปาส่วนภูมิภาค | 600,000 | | | | | ประชาชนมีน้ำอุปโภคบริโภคเพียงพอ | ประชาชนมีน้ำอุปโภคบริโภคเพียงพอ | กองช่าง |
| 4 | เจาะบ่อประปาหมู่บ้าน | เพื่อมีน้ำใช้อุปโภคบริโภค | เจาะบ่อประปาหมู่บ้าน | 300,000 | | | | | ประชาชนมีน้ำอุปโภคบริโภคเพียงพอ | ประชาชนมีน้ำอุปโภคบริโภคเพียงพอ | กองช่าง |
| 5 | ซ่อมแซมระบบประปาหมู่บ้าน | เพื่อมีน้ำใช้อุปโภคบริโภค | ซ่อมแซมระบบประปาหมู่บ้าน | | | | 500,000 | | ประชาชนมีน้ำอุปโภคบริโภคเพียงพอ | ประชาชนมีน้ำอุปโภคบริโภคเพียงพอ | กองช่าง |
| หมู่ที่ 7 บ้านหนองซ้อย | | | | | | | | | | | |
| 6 | ขยายเขตไฟฟ้าพร้อมติดตั้งโคมไฟส่องสว่างจากถนนพหลโยธิน ถึง วิทยาลัย อุดมพิช 4 จุด | เพื่อความปลอดภัยในชีวิตและทรัพย์สิน เดินทางสะดวกมีแสงสว่างเพียงพอ | ขยายเขตไฟฟ้าพร้อมติดตั้งโคมไฟส่องสว่างจากถนนพหลโยธิน ถึง บ้านนาขวัญ อุดมพิช 4 จุด | 200,000 | | | | | ประชาชนมีความปลอดภัยในชีวิตและทรัพย์สิน เดินทางสะดวกมีแสงสว่างเพียงพอ | ประชาชนมีความปลอดภัยในชีวิตและทรัพย์สิน เดินทางสะดวกมีแสงสว่างเพียงพอ | กองช่าง |
| 7 | ติดตั้งโคมไฟสาธารณะและขยายเขตจากบ้านนาขวัญของหลอ ถึงบ้านนาฉวี โยรี | เพื่อความปลอดภัยในชีวิตและทรัพย์สิน เดินทางสะดวกมีแสงสว่างเพียงพอ | ติดตั้งโคมไฟสาธารณะและขยายเขต จากบ้านนาขวัญของหลอ ถึงบ้านนาฉวี โยรี | 300,000 | | | | | ประชาชนมีความปลอดภัยในชีวิตและทรัพย์สิน เดินทางสะดวกมีแสงสว่างเพียงพอ | ประชาชนมีความปลอดภัยในชีวิตและทรัพย์สิน เดินทางสะดวกมีแสงสว่างเพียงพอ | กองช่าง |

| ที่ | โครงการ | วัตถุประสงค์ | เป้าหมาย (ผลผลิตของโครงการ) | งบประมาณและที่ผ่านมา | | | | | ตัวชี้วัด (KPI) | ผลที่คาดว่าจะได้รับ หน่วยงานรับผิดชอบ |
|--------------------------|---|--|--|----------------------|---------------|---------------|---------------|---------------|--|--|
| | | | | 2566 (บาท) | 2567 (บาท) | 2568 (บาท) | 2569 (บาท) | 2570 (บาท) | | |
| หมู่ที่ 8 บ้านพุน้ำทิพย์ | | | | | | | | | | |
| 8 | ซ่อมแซมระบบประปาหมู่บ้าน | เพื่อมีน้ำใช้อุปโภคบริโภค | ซ่อมแซมระบบประปาหมู่บ้าน | 200,000 | | | | | ประชาชนมีน้ำอุปโภคบริโภคเพียงพอ | กองช่าง |
| 9 | ติดตั้งโคมไฟส่องสว่าง | เพื่อความปลอดภัยในชีวิตและทรัพย์สิน เดินทางสะดวกมีแสงสว่างเพียงพอ | ติดตั้งโคมไฟส่องสว่างในหมู่บ้าน จำนวน 5 จุด สายบ้านนายพุ่ม จ่า วน 14 จุด | 200,000 | 200,000 | 200,000 | 200,000 | 200,000 | ประชาชนมีความปลอดภัยในชีวิตและทรัพย์สิน เดินทางสะดวกมีแสงสว่างเพียงพอ | กองช่าง |
| 10 | ขยายเขตไฟฟ้าสาธารณะสายทางเข้าหมู่บ้านพุน้ำทิพย์ | เพื่อความปลอดภัยในชีวิตและทรัพย์สิน เดินทางสะดวกมีแสงสว่างเพียงพอ | ขยายเขตไฟฟ้าสาธารณะสายทางเข้า หมู่บ้านพุน้ำทิพย์ จำนวน 6 จุด | | | | | 500,000 | ประชาชนมีความปลอดภัยในชีวิตและทรัพย์สิน เดินทางสะดวกมีแสงสว่างเพียงพอ | กองช่าง |

| ที่ | โครงการ | วัตถุประสงค์ | เป้าหมาย (ผลผลิตของโครงการ) | | งบประมาณและที่ผ่านมา | | | | | ตัวชี้วัด (KPI) | สิ่งที่คาดหวังได้รับ หน่วยงานรับผิดชอบ | |
|--------------------------|--|--|--|---------------|----------------------|---------------|---------------|--|--|--|--|---------|
| | | | 2566 (บาท) | 2567 (บาท) | 2568 (บาท) | 2569 (บาท) | 2570 (บาท) | | | | | |
| หมู่ที่ 9 บ้านกลุ่มสิงห์ | | | | | | | | | | | | |
| 11 | ติดตั้งโคมไฟส่องสว่าง จำนวน 4 ชุด | เพื่อความปลอดภัยในชีวิตและทรัพย์สิน เดินทางสะดวกมีแสงสว่างเพียงพอ | ติดตั้งโคมไฟส่องสว่าง จำนวน 4 ชุด | 100,000 | | | | | | ประชาชนมีความปลอดภัยในชีวิตและทรัพย์สิน เดินทางสะดวกมีแสงสว่างเพียงพอ | ประชาชนมีความปลอดภัยในชีวิตและทรัพย์สิน เดินทางสะดวกมีแสงสว่างเพียงพอ | กองช่าง |
| 12 | ขยายเขตไฟฟ้าบ้านนายสำอางค์ ถึง บ้านนายบริธา ระยะทาง 200 เมตร | เพื่อความปลอดภัยในชีวิตและทรัพย์สิน เดินทางสะดวกมีแสงสว่างเพียงพอ | ขยายเขตไฟฟ้าบ้านนายสำอางค์ ถึง บ้านนายบริธา ระยะทาง 200 เมตร | 200,000 | | | | | | ประชาชนมีความปลอดภัยในชีวิตและทรัพย์สิน เดินทางสะดวกมีแสงสว่างเพียงพอ | ประชาชนมีความปลอดภัยในชีวิตและทรัพย์สิน เดินทางสะดวกมีแสงสว่างเพียงพอ | กองช่าง |

| ที่ | โครงการ | วัตถุประสงค์ | เป้าหมาย (ผลผลิตของโครงการ) | งบประมาณและที่ผ่านมา | | | | | ตัวชี้วัด (KPI) | ผลที่คาดว่าจะได้รับ หน่วยงานรับผิดชอบ | |
|------------------------|---|--|--|----------------------|---------------|---------------|---------------|---------------|--|--|---------|
| | | | | 2566 (บาท) | 2567 (บาท) | 2568 (บาท) | 2569 (บาท) | 2570 (บาท) | | | |
| | | | | | | | | | | | |
| หมู่ที่ 10 บ้านหนองแขม | | | | | | | | | | | |
| 13 | ติดตั้งไฟฟ้าสาธารณะ จำนวน 4 จุด | เพื่อความปลอดภัยในชีวิตและทรัพย์สิน เดินทางสะดวกมีแสงสว่างเพียงพอ | ติดตั้งไฟฟ้าสาธารณะ จำนวน 4 จุด ที่ 1 หน้าบ้านนายอุทัย จันทร์เต็ม จุดที่ 2 หน้าวัดหนองแวงสามัคคี จุดที่ 3 หน้าบ้านนายสมหมาย เก็ม ขุนทด จุดที่ 4 หน้าบ้านนายบุญมา สามธรรม์ | 80,000 | | | | | ประชาชนมีความปลอดภัยในชีวิตและทรัพย์สิน เดินทางสะดวกมีแสงสว่างเพียงพอ | ประชาชนมีความปลอดภัยในชีวิตและทรัพย์สิน เดินทางสะดวกมีแสงสว่างเพียงพอ | กองช่าง |
| 14 | ขยายเขตไฟฟ้าและติดตั้งโคมไฟส่องสว่าง หน้าวัดหนองแวง ถึงหน้าบ้านนางลำไ บุญวงศ์ ระยะทาง 200 เมตร | เพื่อความปลอดภัยในชีวิตและทรัพย์สิน เดินทางสะดวกมีแสงสว่างเพียงพอ | ขยายเขตไฟฟ้าและติดตั้งโคมไฟส่อง สว่าง หน้าวัดหนองแวง ถึงหน้าบ้าน นางลำไไ บุญวงศ์ ระยะทาง 200 เมตร | 400,000 | | | | | ประชาชนมีความปลอดภัยในชีวิตและทรัพย์สิน เดินทางสะดวกมีแสงสว่างเพียงพอ | ประชาชนมีความปลอดภัยในชีวิตและทรัพย์สิน เดินทางสะดวกมีแสงสว่างเพียงพอ | กองช่าง |
| 15 | ขยายเขตไฟฟ้าและติดตั้งโคมไฟส่องสว่าง จากหน้าบ้านนายโพธิ์เวียง เหล็กผา ถึงหน้าบ้านนายณมาน พันธุ์มี ระยะทาง 160 เมตร | เพื่อความปลอดภัยในชีวิตและทรัพย์สิน เดินทางสะดวกมีแสงสว่างเพียงพอ | ขยายเขตไฟฟ้าและติดตั้งโคมไฟส่อง สว่าง จากหน้าบ้านนายโพธิ์เวียง เหล็กผา ถึงหน้าบ้านนายณมาน พันธุ์มี ระยะทาง 160 เมตร | 300,000 | | | | | ประชาชนมีความปลอดภัยในชีวิตและทรัพย์สิน เดินทางสะดวกมีแสงสว่างเพียงพอ | ประชาชนมีความปลอดภัยในชีวิตและทรัพย์สิน เดินทางสะดวกมีแสงสว่างเพียงพอ | กองช่าง |

| ที่ | โครงการ | วัตถุประสงค์ | เป้าหมาย (ผลผลิตของโครงการ) | งบประมาณและที่ผ่านมา | | | | | ตัวชี้วัด (KPI) | ผลที่คาดว่าจะได้รับ | หน่วยงานรับผิดชอบ |
|-------------------------|----------------------------------|--|--|----------------------|---------------|---------------|---------------|---------------|--|--|-------------------|
| | | | | 2566 (บาท) | 2567 (บาท) | 2568 (บาท) | 2569 (บาท) | 2570 (บาท) | | | |
| 16 | ซ่อมแซมประปาหมู่บ้าน จำนวน 3 บ่อ | เพื่อให้ประชาชนมีน้ำประปาใช้อย่างทั่วถึงและเพียงพอ | ซ่อมแซมประปาหมู่บ้าน จำนวน 3 บ่อ 1. หน้าบ้านนายสนั่น พิมพ์กัน 2. โรงเรียนวัดหนองแขมเก่า 3. หน้าบ้านนายไสว จิตฉวีล | | | 500,000 | | | ประชาชนมีน้ำประปาใช้อย่างเพียงพอต่อความต้องการ | ประชาชนมีน้ำประปาใช้อย่างเพียงพอต่อความต้องการ | กองช่าง |
| 17 | จัดทาส้วมกับน้ำ จำนวน 10 ใบ | เพื่อให้ประชาชนมีน้ำประปาใช้อย่างทั่วถึงและเพียงพอ | จัดทาส้วมกับน้ำ จำนวน 10 ใบ | | | | 250,000 | | ประชาชนมีน้ำประปาใช้อย่างเพียงพอต่อความต้องการ | ประชาชนมีน้ำประปาใช้อย่างเพียงพอต่อความต้องการ | กองช่าง |
| หมู่ที่ 12 บ้านช่องแค 2 | | | | | | | | | | | |
| 18 | ติดตั้งโคมไฟส่องสว่าง | เพื่อความปลอดภัยในชีวิตและทรัพย์สิน เดินทางสะดวกมีแสงสว่างเพียงพอ | ติดตั้งโคมไฟส่องสว่าง จำนวน 5 จุด | | | 80,000 | | | ประชาชนมีความปลอดภัยในชีวิตและทรัพย์สิน เดินทางสะดวกมีแสงสว่างเพียงพอ | ประชาชนมีความปลอดภัยในชีวิตและทรัพย์สิน เดินทางสะดวกมีแสงสว่างเพียงพอ | กองช่าง |
| รวม 18 โครงการ | | | | 1,600,000 | 1,100,000 | 1,660,000 | 1,350,000 | 500,000 | รวมทั้งสิ้น | 6,210,000 | |

2. บัญชีโครงการพัฒนาท้องถิ่น

แบบ ผ. 02

รายละเอียดโครงการพัฒนา
แผนพัฒนาท้องถิ่น (พ.ศ.2566 -2570)

สำหรับ องค์การปกครองส่วนท้องถิ่นดำเนินการเอง
องค์การบริหารส่วนตำบลหนองแวง อำเภอโคกสำโรง จังหวัดลพบุรี

ก. ยุทธศาสตร์จังหวัดที่ 3 พัฒนาลพบุรีเมืองสะอาด สิ่งแวดล้อมทางและความสะดวกสบายของบ้านเมือง

ข. ยุทธศาสตร์การพัฒนาขององค์กรปกครองส่วนท้องถิ่นในเขตจังหวัดลพบุรี ยุทธศาสตร์ที่ 2 บริหารจัดการด้านการท่องเที่ยว, ยุทธศาสตร์ที่ 3 เพื่อขีดความสามารถทางการศึกษาและพัฒนาคุณภาพชีวิต และยุทธศาสตร์ที่ 4 บริหารจัดการทรัพยากรธรรมชาติและสิ่งแวดล้อมที่ยั่งยืน

3. ยุทธศาสตร์การพัฒนาด้านเศรษฐกิจและชุมชนเข้มแข็ง

3.1 แผนงานสร้างความเข้มแข็งของชุมชน

| ที่ | โครงการ | วัตถุประสงค์ | เป้าหมาย (ผลผลิตของโครงการ) | งบประมาณและที่ผ่านมา | | | | | ตัวชี้วัด (KPI) | ผลที่คาดว่าจะได้รับ | หน่วยงาน รับผิดชอบ |
|-----|---|---|--|----------------------|---------------|---------------|---------------|---------------|--|---------------------|-----------------------|
| | | | | 2566 (บาท) | 2567 (บาท) | 2568 (บาท) | 2569 (บาท) | 2570 (บาท) | | | |
| 1 | โครงการป้องกันและแก้ไขปัญหาสารพิษตกค้างในยาเสพติด | เพื่อป้องกันการแพร่ระบาดของยาเสพติดในชุมชน และลดผลกระทบจากยาเสพติด | - จัดกิจกรรมส่งเสริมการบำบัดฟื้นฟูผู้ติดยาเสพติดปีละ 1 ครั้ง - จัดกิจกรรมส่งเสริมการฝึกอบรมอาชีพให้แก่ผู้ผ่านการบำบัดฟื้นฟูปีละ 1 ครั้ง | 35,000 | 35,000 | 35,000 | 35,000 | 35,000 | ลดปัญหายาเสพติดและผลกระทบจากยาเสพติดในชุมชน | สำนักงานปส.ตึก | |
| 2 | โครงการครอบครัวร่วมใจต้านภัยยาเสพติด | เพื่อสร้างครอบครัวที่มีความเข้มแข็งป้องกันปัญหาที่ยากเกิดขึ้นจากยาเสพติด | จัดกิจกรรมปีละ 1 ครั้ง | 50,000 | 50,000 | 50,000 | 50,000 | 50,000 | สถาบันครอบครัวมีความเข้มแข็งไม่ยุ่งเกี่ยวกับยาเสพติด | สำนักงานปส.ตึก | |
| 3 | โครงการวัยใสต้านภัยยาเสพติด | เพื่อเผยแพร่ความรู้ ความเข้าใจเกี่ยวกับโทษและภัยของยาเสพติดและแก๊งค์และเยาวชน | จัดอบรมเด็กและเยาวชนทุกหมู่ ปีละ 1 ครั้ง | 50,000 | 50,000 | 50,000 | 50,000 | 50,000 | เด็กและเยาวชนได้รับความรู้และความเข้าใจถึงภัยของยาเสพติด | สำนักงานปส.ตึก | |

| ที่ | โครงการ | วัตถุประสงค์ | เป้าหมาย (ผลผลิตของโครงการ) | งบประมาณและที่ผ่านมา | | | | | ตัวชี้วัด (KPI) | ผลที่คาดว่าจะได้รับ | หน่วยงาน รับผิดชอบ |
|-----|--|--|---|----------------------|---------------|---------------|---------------|---------------|--|---|-----------------------|
| | | | | 2566 (บาท) | 2567 (บาท) | 2568 (บาท) | 2569 (บาท) | 2570 (บาท) | | | |
| 4 | โครงการปรับปรุง ภูมิทัศน์ด้านหนอง แวม | เพื่อความเรียบร้อย และสวยงาม ในเขตตำบล | ปลูกต้นไม้และก่อสร้าง /ปรับปรุงภูมิทัศน์ภายใน ตำบล | 20,000 | 20,000 | 20,000 | 20,000 | 20,000 | เกิดความเรียบร้อย และสวยงาม เกิดความเรียบร้อย และสวยงาม | เกิดความเรียบร้อย และสวยงาม เกิดความเรียบร้อย และสวยงาม | สำนักงานปลัด หลัก |
| 5 | โครงการอนุรักษ์ ทรัพยากรธรรมชาติ และสิ่งแวดล้อม | เพื่อให้ประชาชนตำบล หนองแวม มีส่วนร่วม ในการอนุรักษ์ทรัพยากร ธรรมชาติและสิ่งแวดล้อม | จัดกิจกรรม ปีละ 1 ครั้ง | | | 50,000 | 50,000 | | ประชาชนเข้าร่วม กิจกรรมอนุรักษ์ ทรัพยากรและ สิ่งแวดล้อม | ประชาชนเข้าร่วม กิจกรรมอนุรักษ์ ทรัพยากรและ สิ่งแวดล้อม | สำนักงานปลัด |
| 6 | โครงการจัดการขยะ มูลฝอยโดยการ มีส่วนร่วมของชุมชน | เพื่อส่งเสริมให้ชุมชน มีการคัดแยกขยะ จากต้นทาง | จัดกิจกรรมคัดแยกขยะ จากต้นทาง | 50,000 | 50,000 | 50,000 | 50,000 | 50,000 | ชุมชนทุกชุมชนในตำบล หนองแวมมีการคัดแยก ขยะ | ชุมชนทุกชุมชนในตำบล หนองแวมมีการคัดแยก ขยะ | สำนักงานปลัด |
| 7 | โครงการหนองแวม น้ำสะอาดสู่บ้าน | เพื่อความเรียบร้อย และสวยงาม เขตตำบลหนองแวม | ทำความสะอาดถนน สายหลักภายในตำบล หนองแวม | 20,000 | 20,000 | 20,000 | 20,000 | 20,000 | เกิดความเรียบร้อย สวยงามสร้างภาพ ประทับใจให้กับผู้พบเห็น | เกิดความเรียบร้อย สวยงามสร้างภาพ ประทับใจให้กับผู้พบเห็น | สำนักงานปลัด |
| 8 | โครงการเศรษฐกิจ ชุมชน | เพื่อสร้างอาชีพ และรายได้ให้ กับประชาชน | ประชาชนในตำบล หนองแวมเศรษฐกิจ ชุมชน | 1,300,000 | 100,000 | 50,000 | 50,000 | 50,000 | ประชาชนมีอาชีพ รายได้เพิ่มขึ้น | ประชาชนมีอาชีพ รายได้เพิ่มขึ้น | สำนักงานปลัด |
| 9 | โครงการฝึกอบรม อาชีพเสริมให้แก่ประชาชน ในตำบล | เพื่อส่งเสริมให้ ประชาชนมีอาชีพ เสริม | จัดฝึกอบรมอาชีพ เสริมให้ประชาชน ตามความต้องการ อย่างน้อยปีละ 2 หลักสูตรๆละ 30 คน | 50,000 | 100,000 | 100,000 | 100,000 | 100,000 | ประชาชนมีอาชีพ และรายได้เพิ่มขึ้น | ประชาชนมีอาชีพ เสริมมีรายได้เพิ่มขึ้น มีชีวิตความเป็นอยู่ ดีขึ้นและรายได้เพิ่มขึ้น | สำนักงานปลัด |
| 10 | โครงการแผนชุมชน และแผนพัฒนา ตำบล | เพื่อให้ประชาชนตำบล หนองแวมได้มีส่วนร่วม แสดงความคิดเห็น | จัดประชาคมเพื่อรับฟังปัญหา ความคิดเห็นของประชาชน ปีละ 1 ครั้ง | 30,000 | 30,000 | 30,000 | 30,000 | 30,000 | ประชาชนมีส่วนร่วมใน การแสดงความคิดเห็น | ประชาชนตำบล หนองแวม มีส่วนร่วม แสดงความ คิดเห็น | สำนักงานปลัด |
| 11 | โครงการก่อสร้างสภา เยาวชน | เพื่อให้เยาวชนมีส่วนร่วม ในชุมชน | เยาวชนในตำบลเข้าร่วมโครง การไม่น้อยกว่า 65 คน | | 3,000 | | | | เยาวชนมีส่วนร่วมใน ชุมชน | เยาวชนมีส่วนร่วมใน ชุมชน | สำนักงานปลัด |

| ที่ | โครงการ | วัตถุประสงค์ | เป้าหมาย (ผลผลิตของโครงการ) | งบประมาณและที่ผ่านมา | | | | | ตัวชี้วัด (KPI) | ผลที่คาดว่าจะได้รับ | หน่วยงาน รับผิดชอบ |
|-----|---|--|---|----------------------|---------------|---------------|---------------|---------------|--|---|-----------------------|
| | | | | 2566 (บาท) | 2567 (บาท) | 2568 (บาท) | 2569 (บาท) | 2570 (บาท) | | | |
| 12 | โครงการส่งเสริมและพัฒนาอาชีพตามหลักปรัชญาเศรษฐกิจพอเพียง | เพื่อส่งเสริมและให้ความรู้เกี่ยวกับ การทำไร่นาสวนผสม และเศรษฐกิจพอเพียง | ส่งเสริมสนับสนุนการปลูกพืช การทำไร่นาสวนผสม ปีละ 1 ครั้ง | 20,000 | 20,000 | 20,000 | 20,000 | 20,000 | ประชาชนมีความรู้ความ สามารถปรับใช้ได้ในชีวิตประจำวัน | ประชาชนมีความรู้เกี่ยวกับ การทำไร่นาสวนผสม และเศรษฐกิจพอเพียง | สำนักงานปลัด |
| 13 | โครงการพัฒนาและส่งเสริมการเมือง การปกครองในระบอบประชาธิปไตย | เพื่อให้ประชาชนมีความสำคัญกับการเมือง การปกครองและการปกป้องสถาบันของชาติ ศาสนา กษัตริย์ | จัดกิจกรรมพัฒนาและส่งเสริม ปีละ 1 ครั้ง | 20,000 | - | 20,000 | - | - | ประชาชนมีส่วนร่วมในระบอบประชาธิปไตย | ประชาชนให้ความสำคัญกับการเมือง การปกครอง และปกป้องสถาบันของชาติ | สำนักงานปลัด |
| 14 | โครงการเพิ่มศักยภาพผู้นำชุมชน | เพื่อเพิ่มความรู้และประสบการณ์ให้กับผู้นำหมู่บ้าน | จัดกิจกรรม ปีละ 1 ครั้ง | 200,000 | 200,000 | 200,000 | 200,000 | 200,000 | ผู้นำชุมชนได้รับความรู้ สามารถปรับใช้กับชุมชน | ผู้นำชุมชนมีความรู้ สามารถปรับใช้กับชุมชน | สำนักงานปลัด |
| 15 | โครงการเพิ่มสมรรถนะด้านการบริหารและการจัดการพลังงาน | เพื่อให้ชุมชนได้ตระหนักถึงการใช้อย่างมีคุณค่า และมีความรู้ความเข้าใจในเรื่องพลังงานทดแทน | จัดกิจกรรมโดยพลังงานจังหวัดสมุทรปราการ | 50,000 | 50,000 | 50,000 | 50,000 | 50,000 | อสม. มีความรู้สามารถถ่ายทอดให้กับชุมชน | อสม. มีความรู้ สามารถและขยายผลให้กับชุมชน | สำนักงานปลัด |
| 16 | โครงการตามยุทธศาสตร์จังหวัดสมุทรปราการ | เพื่อการจัดการด้านยุทธศาสตร์จังหวัดสมุทรปราการ | มีการจัดทำแผนโครงการกับยุทธศาสตร์จังหวัดสมุทรปราการ | 50,000 | 50,000 | 50,000 | 50,000 | 50,000 | มีท่าจะแผนโครงการกับแผนยุทธศาสตร์จังหวัดสมุทรปราการ | เพื่อให้ประชาชนการแสวงหาความคิดเห็น | สำนักงานปลัด |
| 17 | อุดหนุนศูนย์ปฏิบัติ การต่อสู้เพื่อเอาชนะยาเสพติดอำเภอโคกสำโรง | เพื่ออุดหนุนศูนย์ปฏิบัติการต่อสู้เพื่อเอาชนะยาเสพติดอำเภอโคกสำโรง | เพื่ออุดหนุนศูนย์ปฏิบัติการต่อสู้เพื่อเอาชนะยาเสพติดอำเภอโคกสำโรง | 50,000 | 50,000 | 50,000 | 50,000 | 50,000 | ผู้นำและผู้นำถูกปราบปราม ตำบลปลอดภัยติดเด็กและเยาวชนในตำบล | ผู้นำและผู้นำถูกปราบปราม ตำบลปลอดภัยติดเด็กและเยาวชนในตำบล | สำนักงานปลัด |

| ที่ | โครงการ | วัตถุประสงค์ | เป้าหมาย (ผลผลิตของโครงการ) | งบประมาณและที่ผ่านมา | | | | | ตัวชี้วัด (KPI) | ผลที่คาดว่าจะได้รับ | หน่วยงาน รับผิดชอบ |
|-----------------------|---|---|--|----------------------|------------------|------------------|------------------|------------------|--|--|-----------------------|
| | | | | 2566 (บาท) | 2567 (บาท) | 2568 (บาท) | 2569 (บาท) | 2570 (บาท) | | | |
| 18 | โครงการสนับสนุน งบประมาณของ ชมรมผู้สูงอายุตำบล หนองเขม | เพื่อสนับสนุนงบประมาณ ให้ชมรมผู้สูงอายุตำบล หนองเขมดำเนิน กิจกรรมอย่างเข้มแข็ง และยั่งยืน | สนับสนุนงบประมาณให้ ชมรมผู้สูงอายุตำบล หนองเขมดำเนิน กิจกรรมอย่างเข้มแข็งและ ยั่งยืน | 50,000 | 50,000 | 50,000 | 50,000 | 50,000 | ชมรมผู้สูงอายุตำบล หนองเขมมีงบประมาณ ในการดำเนินงาน | สนับสนุนงบประมาณให้ ชมรมผู้สูงอายุตำบล หนองเขมดำเนินกิจกรรม อย่างเข้มแข็งและยั่งยืน | หลัก สำนักงานปดัด |
| 19 | โครงการขับเคลื่อนปรัชญา เศรษฐกิจพอเพียง | เพื่อรองรับงบประมาณ สนับสนุนโครงการ | ตำบลหนองเขมมีกิจกรรม เพื่อขับเคลื่อนปรัชญา เศรษฐกิจพอเพียง | 200,000 | 200,000 | 200,000 | 200,000 | 200,000 | ตำบลหนองเขมมีกิจกรรม เพื่อขับเคลื่อนปรัชญา เศรษฐกิจพอเพียง | ตำบลหนองเขมมีกิจกรรม เพื่อขับเคลื่อนปรัชญา เศรษฐกิจพอเพียง | สำนักงานปดัด |
| 20 | ติดตั้งเสียบตามศาลาในหมู่บ้าน ชุมชน | เพื่อประชาสัมพันธ์งาน กิจกรรมข่าวสารที่จำเป็น และเป็นประโยชน์ | ติดตั้งเสียบตามศาลาในหมู่บ้าน ชุมชน | 500,000 | 500,000 | 500,000 | 500,000 | 500,000 | ประชาชนได้รับความรู้ ความเข้าใจในข่าวสาร กิจกรรมต่าง ๆ | ประชาชนได้รับความรู้ ความเข้าใจในข่าวสาร กิจกรรมต่าง ๆ | สำนักงานปดัด |
| 21 | ก่อสร้างหอกระจายข่าว ในหมู่บ้าน | เพื่อประชาสัมพันธ์งาน กิจกรรมข่าวสารที่จำเป็น และเป็นประโยชน์ | ก่อสร้างหอกระจายข่าว ในหมู่บ้าน | 500,000 | 500,000 | 500,000 | 500,000 | 500,000 | ประชาชนได้รับความรู้ ความเข้าใจในข่าวสาร กิจกรรมต่าง ๆ | ประชาชนได้รับความรู้ ความเข้าใจในข่าวสาร กิจกรรมต่าง ๆ | สำนักงานปดัด |
| รวม 21 โครงการ | | | | 3,245,000 | 2,078,000 | 2,095,000 | 2,095,000 | 2,025,000 | รวมทั้งสิ้น | 11,538,000 | |

2. บัญชีโครงการพัฒนาท้องถิ่น

แบบ ผ. 02

รายละเอียดโครงการพัฒนา

แผนพัฒนาท้องถิ่น (พ.ศ.2566 - 2570)

สำหรับ องค์การบริหารส่วนตำบลหนองแวง อำเภอกอเสี้ยว จังหวัดลพบุรี

องค์การบริหารส่วนตำบลหนองแวง อำเภอกอเสี้ยว จังหวัดลพบุรี

ก. ยุทธศาสตร์จังหวัดที่ 3 พัฒนาลพบุรีเมืองสะอาด สิ่งคนคุณภาพและความสงบสุขของบ้านเมือง

ข. ยุทธศาสตร์การพัฒนาขององค์กรปกครองส่วนท้องถิ่นในเขตจังหวัดลพบุรี ด้านโครงสร้างพื้นฐาน ประเด็นปัญหาที่ 2 โครงสร้างพื้นฐานไม่ได้มาตรฐาน

2. ยุทธศาสตร์การพัฒนาคน สังคม และ คุณภาพชีวิต

2.5 แผนงานการสาธารณสุขวัฒนธรรมและประเพณี

| ที่ | โครงการ | วัตถุประสงค์ | เป้าหมาย (ผลผลิตของโครงการ) | งบประมาณและที่ผ่านมา | | | | ตัวชี้วัด (KPI) | ผลที่คาดว่าจะได้รับ | หน่วยงานรับผิดชอบหลัก | |
|-----|--|--|---|----------------------|---------------|---------------|---------------|--------------------|--|--|---------------|
| | | | | 2566 (บาท) | 2567 (บาท) | 2568 (บาท) | 2569 (บาท) | | | | 2570 (บาท) |
| 1 | โครงการประเพณีสงกรานต์ เพื่อให้ประชาชนได้อนุรักษ์ ไว้ซึ่งประเพณีไทยและเกิด ความสามัคคีร่วมมือร่วมใจ | ส่งเสริมกิจกรรมประเพณี สงกรานต์ ปีละ 1 ครั้ง | ส่งเสริมกิจกรรมประเพณี สงกรานต์ ปีละ 1 ครั้ง | 50,000 | 50,000 | 50,000 | 50,000 | 50,000 | ประชาชนมีความพึง พอใจในการจัด กิจกรรมโครงการ | ประชาชนได้อนุรักษ์ไว้ซึ่ง ประเพณีไทยและเกิดความ สามัคคีร่วมมือร่วมใจ | กองการศึกษา ฯ |
| 2 | โครงการสืบสาน ประเพณีถวายเทียน วัฒนธรรม | เพื่อสืบสานและอนุรักษ์ วัฒนธรรม | ส่งเสริมกิจกรรมประเพณี เข้าพรรษาปีละ 1 ครั้ง | 50,000 | 50,000 | 50,000 | 50,000 | 50,000 | ประชาชนมีความพึง พอใจในการจัด กิจกรรมโครงการ | ประชาชนมีจิตสำนึก หวงแหนศิลป วัฒนธรรม | กองการศึกษา ฯ |
| 3 | โครงการอบรม คุณธรรมจริยธรรม | เพื่อสนับสนุนให้ประชาชน มีคุณธรรมจริยธรรม | จัดทำโครงการเพื่อ ประชาชนปีละ 1 ครั้ง | 20,000 | 20,000 | 20,000 | 20,000 | 20,000 | ผู้เข้าร่วมโครงการ ได้รับความพึงพอใจ | จัดทำโครงการเพื่อ ประชาชนปีละ 1 ครั้ง | กองการศึกษา ฯ |
| 4 | โครงการแข่งขันกีฬา ตำบลหนองแวง ด้านยาเสพติด | เพื่อให้ประชาชนตำบล หนองแวง สนใจ กีฬา มากขึ้น ใช้เวลาว่าง เป็นประโยชน์ | แข่งกีฬาด้านบด หมู่ที่ 1-หมู่ที่ 13 ปีละ 1 ครั้ง | 100,000 | 100,000 | 100,000 | 100,000 | 100,000 | ประชาชนตำบลหนอง แวง สนใจการกีฬา มากขึ้น ใช้เวลาว่าง ให้เป็นประโยชน์ | ประชาชนตำบลหนอง แวง สนใจการกีฬา มากขึ้น ใช้เวลาว่าง ให้เป็นประโยชน์ | กองการศึกษา ฯ |
| 5 | โครงการก่อสร้าง สนามกีฬาในหมู่บ้าน | เพื่อให้ประชาชนตำบล หนองแวงมี สนามกีฬา ในเพื่อเล่นกีฬาและ ออกกำลังกาย | ปรับพื้นที่ ก่อสร้าง สนามกีฬาหมู่บ้าน | - | - | 500,000 | 500,000 | - | ประชาชนตำบล หนองแวง มีสนามกีฬา ไว้เพื่อเล่นกีฬา และ ออกกำลังกาย | ประชาชนตำบล หนองแวง มีสนามกีฬา ไว้เพื่อเล่นกีฬา และ ออกกำลังกาย | กองการศึกษา ฯ |
| 6 | โครงการก่อสร้าง สนาม เด็กเล่นใน หมู่บ้าน | เพื่อให้เด็กในตำบล หนองแวงมี สนามเด็กเล่น ไว้เพื่อเสริมสร้างประสพ การณ์และออกกำลังกาย | จำนวนสนามเด็กเล่น ที่ได้รับการก่อสร้าง จำนวนปีละ 1 แห่ง | - | - | 200,000 | 200,000 | - | เด็กในตำบลหนองแวงมี จิตใจที่ร่าเริงและ ร่างกายแข็งแรง | เด็กในตำบลหนองแวงมี จิตใจที่ร่าเริงและ ร่างกายแข็งแรง | กองการศึกษา ฯ |

| ที่ | โครงการ | วัตถุประสงค์ | เป้าหมาย (ผลผลิตของโครงการ) | งบประมาณและที่ผ่านมา | | | | | ตัวชี้วัด (KPI) | ผลที่คาดว่าจะได้รับ | หน่วยงานรับผิดชอบหลัก |
|----------------|---|---|---|----------------------|---------------|---------------|---------------|---|--|---------------------|-----------------------|
| | | | | 2566 (บาท) | 2567 (บาท) | 2568 (บาท) | 2569 (บาท) | 2570 (บาท) | | | |
| 7 | โครงการจัดหาอุปกรณ์กีฬา เครื่องออกกำลังกาย เพื่อเสริมกำลังกาย ออกกำลังกาย | เพื่อให้ประชาชนตำบลหนองแขมมีอุปกรณ์กีฬา เครื่องออกกำลังกาย เพื่อเสริมกำลังกาย ออกกำลังกาย | จัดซื้ออุปกรณ์กีฬา เครื่องออกกำลังกาย ปีละ 1 ครั้ง | 97,500 | 97,500 | 97,500 | 97,500 | 2570 | มีอุปกรณ์กีฬาเครื่องออกกำลังกาย สำหรับเล่นกีฬาและ ออกกำลังกาย | กองการศึกษา ฯ | |
| 8 | โครงการเฉลิมพระเกียรติ ฯ พระบาทสมเด็จพระเจ้าอยู่หัวและบรมวงศานุวงศ์ | เพื่อแสดงความจงรักภักดี ต่อสถาบันพระมหากษัตริย์ | จัดกิจกรรมเฉลิมพระเกียรติในโอกาสต่าง ๆ ปีละ 1 ครั้ง | 100,000 | 100,000 | 100,000 | 100,000 | ประชาชนเข้าร่วมกิจกรรมเพื่อแสดงความจงรักภักดี | ประชาชนเข้าร่วมกิจกรรมเพื่อแสดงความจงรักภักดี | สำนักงานปลัด | |
| 9 | โครงการประดับธงเฉลิมพระเกียรติ | เพื่อแสดงความจงรักภักดีต่อสถาบันพระมหากษัตริย์ | ประดับธง ฯ ภายในพื้นที่ตำบลหนองแขม | 200,000 | 200,000 | 200,000 | 200,000 | แสดงความจงรักภักดีต่อสถาบันพระมหากษัตริย์ | แสดงความจงรักภักดีต่อสถาบันพระมหากษัตริย์ | กองการศึกษา ฯ | |
| 10 | จัดซื้ออุปกรณ์พระบรมฉายาลักษณ์ | เพื่อแสดงความจงรักภักดีต่อสถาบันพระมหากษัตริย์ | จัดซื้อชุดเฉลิมพระเกียรติ เพื่อประดับฐานพระพรหมฉายาลักษณ์ | 50,000 | 50,000 | 50,000 | 50,000 | แสดงความจงรักภักดีต่อสถาบันพระมหากษัตริย์ | แสดงความจงรักภักดีต่อสถาบันพระมหากษัตริย์ | กองการศึกษา ฯ | |
| 11 | สนับสนุนงบประมาณในการจัดงานวันสมเด็จพระนารายณ์ | เพื่อให้ประชาชนได้อนุรักษ์ไว้ซึ่ง ประเพณีไทย และเกิดความสามัคคี ร่วมมือร่วมใจ | จัดหาทุนการจัดงานแผ่นดิน สมเด็จพระนารายณ์ ปีละ 1 ครั้ง | 28,000 | 28,000 | 28,000 | 28,000 | มีงบประมาณในการดำเนินงานแผ่นดินสมเด็จพระนารายณ์ | ประชาชนสามารถอนุรักษ์ไว้ซึ่งประเพณีไทย และ เกิดความสามัคคี | กองการศึกษา ฯ | |
| 12 | โครงการสืบสานประเพณีกว๋นข้าวพ้อ | เพื่อให้ประชาชนได้อนุรักษ์ไว้ซึ่ง ประเพณีไทย และเกิดความสามัคคี ร่วมมือร่วมใจ | ส่งเสริมจัดกิจกรรมงานข้าวพ้อปีละ 1 ครั้ง | 20,000 | 20,000 | 20,000 | 20,000 | ผู้เข้าร่วมโครงการได้รับความพึงพอใจ | ประชาชนได้อนุรักษ์ไว้ซึ่ง ประเพณีไทย และเกิด ความสามัคคี ร่วมมือร่วมใจ | กองการศึกษา ฯ | |
| 13 | โครงการอนุรักษ์ประเพณีคลองเส็ง | เพื่อให้ประชาชนได้อนุรักษ์ไว้ซึ่งประเพณีไทย และเกิดความสามัคคี ร่วมมือร่วมใจ | ส่งเสริมโครงการประเพณีคลองเส็งปีละ 1 ครั้ง | 20,000 | 20,000 | 20,000 | 20,000 | ผู้เข้าร่วมโครงการได้รับความพึงพอใจ | ประชาชนได้อนุรักษ์ไว้ซึ่ง ประเพณีไทย และเกิด ความสามัคคี ร่วมมือร่วมใจ | กองการศึกษา ฯ | |
| รวม 13 โครงการ | | | | 735,500 | 735,500 | 1,435,500 | 1,435,500 | 735,500 | รวมทั้งสิ้น | 5,077,500 | |

2 บัญชีโครงการพัฒนาท้องถิ่น

แบบ ก. 02

รายละเอียดโครงการพัฒนา

แผนพัฒนาท้องถิ่น (พ.ศ.2566-2570)

สำหรับ องค์การปกครองส่วนท้องถิ่นดำเนินการ

องค์การบริหารส่วนตำบลหนองแวง อำเภอโคกสำโรง จังหวัดลพบุรี

ก. ยุทธศาสตร์จังหวัดที่ 3 พัฒนาลพบุรีเมืองสะอาด สังคมคุณภาพและความสงบสุขของบ้านเมือง

ข. ยุทธศาสตร์การพัฒนาขององค์กรปกครองส่วนท้องถิ่นในเขตจังหวัดลพบุรี ยุทธศาสตร์ที่ 2 บริหารจัดการด้านการท่องเที่ยว และยุทธศาสตร์ที่ 3 เพิ่มขีดความสามารถทางการศึกษาและพัฒนาคุณภาพชีวิต

1. ยุทธศาสตร์การพัฒนาโครงสร้างพื้นฐาน

1.1 แผนงานอุตสาหกรรมและการโยธา

| ที่ | โครงการ | วัตถุประสงค์ | เป้าหมาย (ผลผลิตของโครงการ) | งบประมาณและที่ผ่านมา | | | ตัวชี้วัด (KPI) | ผลที่คาดว่าจะได้รับ หน่วยงานรับผิดชอบ |
|-------------------------|--|---|--|----------------------|---------------|---------------|---|--|
| | | | | 2566 (บาท) | 2567 (บาท) | 2568 (บาท) | | |
| หมู่ที่ 1 บ้านท่าม่วง | | | | | | | | |
| 1 | ก่อสร้างถนน คล. หมู่ที่ 1 จากไซ กว้าง 4 เมตร ยาว 180 เมตร | เพื่อก่อสร้างถนนให้ประชาชนในหมู่บ้านสะดวกในการสัญจรไปมา | ก่อสร้างถนน คล. หมู่ที่ 1 จากบ้านตาไซ กว้าง 4 เมตร ยาว 180 เมตร | 372,960 | | | มีถนนใช้ในการสัญจรไปมาที่สะดวกรวดเร็วและปลอดภัย | กองช่าง |
| หมู่ที่ 2 บ้านใหม่พัฒนา | | | | | | | | |
| 2 | ปรับปรุง ถนน คล. พร้อมวางท่อระบายน้ำบ้านบางค้ำพวง หมู่ 3 ถึงคลอง สาธารณะประโชชน์ 3 เมตร ยาว 250 เมตร | เพื่อปรับปรุงถนนให้ประชาชนในหมู่บ้านสะดวกในการสัญจรไปมา | ปรับปรุง ถนน คล. พร้อมวางท่อระบายน้ำบ้านบางค้ำพวง หมู่ 3 ถึงคลอง สาธารณะประโชชน์ กว้าง 3 เมตร ยาว 250 เมตร | 424,000 | | | มีถนนใช้ในการสัญจรไปมาที่สะดวกรวดเร็วและปลอดภัย | กองช่าง |
| 3 | ขุดลอกคลองสาธารณะหมู่ที่ 2 ถึงหมู่ที่ 3 กว้าง 4 เมตร ยาว 3,500 เมตร ลึก 3 เมตร | เพื่อเป็นแหล่งกักเก็บน้ำและระบายน้ำในช่วงฤดูฝน | ขุดลอกคลองสาธารณะหมู่ที่ 2 ถึงหมู่ที่ 3 กว้าง 4 เมตร ยาว 3,500 เมตร ลึก 3 เมตร | 500,000 | | | มีถนนใช้ในการสัญจรไปมาที่สะดวกรวดเร็วและปลอดภัย | กองช่าง |

| ที่ | โครงการ | วัตถุประสงค์ | เป้าหมาย (ผลผลิตของโครงการ) | งบประมาณและที่ผ่านมา | | | | | ตัวชี้วัด (KPI) | ผลที่คาดว่าจะได้รับ | หน่วยงานมีบทบาท |
|-----|---|---|---|----------------------|---------|---------|---------|-----------|---|---------------------|-----------------|
| | | | | 2566 | 2567 | 2568 | 2569 | 2570 | | | |
| | | | | (บาท) | (บาท) | (บาท) | (บาท) | (บาท) | | | |
| 4 | ซ่อมแซมถนนลูกรังจากไร่นายเฉลียว สีนวล ถึงไร่นายสมศักดิ์ เสือโย่ กว้าง 4 เมตร ยาว 1,000 เมตร | เพื่อใช้ในการสัญจรมา และเป็นเส้นทางเก็บขน ผลผลิตผลทางการเกษตร | ซ่อมแซมถนนลูกรังจากไร่นายเฉลียว สีนวล ถึงไร่นายราชย์ กิ่งมหาเสห์ กว้าง 4 เมตร ยาว 1,000 เมตร | 190,498 | 190,498 | 190,498 | 190,498 | 190,498 | มีถนนใช้ในการสัญจรไปมาที่สะดวกรวดเร็วและปลอดภัย | กองช่าง | |
| 5 | ซ่อมแซมถนนลูกรังจากบ้านนายจรัส สุทธา ถึงบ้านนางพิมลรัตน์ รมั่งทอง กว้าง 4 เมตร ยาว 500 เมตร | เพื่อใช้ในการสัญจรมา และเป็นเส้นทางเก็บขน ผลผลิตผลทางการเกษตร | ซ่อมแซมถนนลูกรังจากบ้านนายจรัส สุทธา ถึงบ้านนางพิมลรัตน์ รมั่งทอง กว้าง 4 เมตร ยาว 500 เมตร | 95,249 | 95,249 | 95,249 | 95,249 | 95,249 | มีถนนใช้ในการสัญจรไปมาที่สะดวกรวดเร็วและปลอดภัย | กองช่าง | |
| 6 | ซ่อมแซมถนนลูกรังจากไร่นายวิรัตน์ อาษาสุข ถึงไร่นาย อุดมพิช กว้าง 4 เมตร ยาว 500 เมตร | เพื่อใช้ในการสัญจรมา และเป็นเส้นทางเก็บขน ผลผลิตผลทางการเกษตร | ซ่อมแซมถนนลูกรังจากไร่นายวิรัตน์ อาษาสุข ถึงไร่นาย อุดมพิช กว้าง 4 เมตร ยาว 500 เมตร | 95,249 | 95,249 | 95,249 | 95,249 | 95,249 | มีถนนใช้ในการสัญจรไปมาที่สะดวกรวดเร็วและปลอดภัย | กองช่าง | |
| 7 | ซ่อมแซมถนนลูกรังจากไร่นายเฉลียว อินจำปา ถึงไร่นายแสวง แซ่ม้าเจียก กว้าง 4 เมตร ยาว 200 เมตร | เพื่อใช้ในการสัญจรมา และเป็นเส้นทางเก็บขน ผลผลิตผลทางการเกษตร | ซ่อมแซมถนนลูกรังจากไร่นายเฉลียว อินจำปา ถึงไร่นายแสวง แซ่ม้าเจียก กว้าง 4 เมตร ยาว 200 เมตร | 38,099 | 38,099 | 38,099 | 38,099 | 38,099 | มีถนนใช้ในการสัญจรไปมาที่สะดวกรวดเร็วและปลอดภัย | กองช่าง | |
| 8 | ซ่อมแซมถนนลูกรังจากบ้านนายมาร์ มารศรี ถึงไร่นายรัชชัย โพธิ์แจ่ง กว้าง 3 เมตร ยาว 500 เมตร | เพื่อใช้ในการสัญจรมา และเป็นเส้นทางเก็บขน ผลผลิตผลทางการเกษตร | ซ่อมแซมถนนลูกรังจากบ้านนายมาร์ มารศรี ถึงไร่นายรัชชัย โพธิ์แจ่ง กว้าง 3 เมตร ยาว 500 เมตร | 71,436 | 71,436 | 71,436 | 71,436 | 71,436 | มีถนนใช้ในการสัญจรไปมาที่สะดวกรวดเร็วและปลอดภัย | กองช่าง | |
| 9 | ก่อสร้างถนนลาดยางจากหมู่ที่ 2 ถึง หมู่ที่ 3 เส้นบ่อขยะ ถึง ถนน รพช. 5 เมตร ยาว 2,700 เมตร | เพื่อใช้ในการสัญจรมา และเป็นเส้นทางเก็บขน ผลผลิตผลทางการเกษตร | ก่อสร้างถนนลาดยางจากหมู่ที่ 2 ถึง หมู่ที่ 3 เส้นบ่อขยะ ถึง ถนน รพช. กว้าง 5 เมตร ยาว 2,700 เมตร | | | | | 4,000,000 | มีถนนใช้ในการสัญจรไปมาที่สะดวกรวดเร็วและปลอดภัย | กองช่าง | |

| ที่ | โครงการ | วัตถุประสงค์ | เป้าหมาย (ผลผลิตของโครงการ) | งบประมาณและที่ผ่านมา | | | | | ตัวชี้วัด (KPI) | ผลที่คาดว่าจะได้รับ หน่วยงานรับผิดชอบ |
|-----|--|---|---|----------------------|------------|------------|------------|------------|---|--|
| | | | | 2566 | 2567 | 2568 | 2569 | 2570 | | |
| | | | | (บาท) | (บาท) | (บาท) | (บาท) | (บาท) | | |
| 10 | ก่อสร้างถนน คล. จากหมู่ที่ 2 ถึง หมู่ที่ 3 เส้นรอบระยะ ถึง ถนน รพช. เมตร ยาว 2,700 เมตร | เพื่อใช้ในการสัญจรมา และเป็นเส้นทางเก็บขน ผลผลิตทางการเกษตร | ก่อสร้างถนน คล. จากหมู่ที่ 2 ถึง หมู่ที่ 3 เส้นรอบระยะ ถึง ถนน รพช. กว้าง 5 เมตร ยาว 2,700 เมตร | 2566 (บาท) | 2567 (บาท) | 2568 (บาท) | 2569 (บาท) | 2570 (บาท) | มีถนนใช้ในการสัญจรไปมาที่สะดวกรวดเร็วและปลอดภัย | กองช่าง |
| 11 | ปรับปรุงถนน คล. เส้นหน้าบ้านงม ชิมงม. ถึงบ้านนาขลุกล สุทธา กว้าง 3 เมตร ยาว 300 เมตร | เพื่อใช้ในการสัญจรมา และเป็นเส้นทางเก็บขน ผลผลิตทางการเกษตร | ปรับปรุงถนน คล. เส้นหน้าบ้าน นามงม ชิมงม. ถึงบ้านนาขลุกล สุทธา กว้าง 3 เมตร ยาว 300 เมตร | | | 324,900 | | | มีถนนใช้ในการสัญจรไปมาที่สะดวกรวดเร็วและปลอดภัย | |
| 12 | ก่อสร้างถนนลูกรังตัดจากนายเจ้ารัส สุทธา ถึงบ้านงมชิมงม. ระยะทาง กว้าง 4 เมตร ยาว 500 เมตร | เพื่อใช้ในการสัญจรมา และเป็นเส้นทางเก็บขน ผลผลิตทางการเกษตร | ก่อสร้างถนนลูกรังจากนายเจ้ารัส สุทธา ถึงบ้านงมชิมงม. ระยะทาง กว้าง 4 เมตร ยาว 500 เมตร | | | 247,473 | | | มีถนนใช้ในการสัญจรไปมาที่สะดวกรวดเร็วและปลอดภัย | กองช่าง |
| 13 | ก่อสร้างถนนลูกรังตัดจากนายเจสสิว อินจ่าบ ถึงไร่ นายแสวง แซ่ม ลำเจียก กว้าง 4 เมตร ยาว 200 เมตร | เพื่อใช้ในการสัญจรมา และเป็นเส้นทางเก็บขน ผลผลิตทางการเกษตร | ก่อสร้างถนนลูกรังจากไร่ นายเจสสิว อินจ่าบ ถึงไร่ นายแสวง แซ่ม ลำเจียก กว้าง 4 เมตร ยาว 200 เมตร | | | 98,989 | | | มีถนนใช้ในการสัญจรไปมาที่สะดวกรวดเร็วและปลอดภัย | กองช่าง |
| 14 | ก่อสร้างถนนลูกรังตัดจากนายงม เมารี มารศรี ถึงไร่ นายอวีชัย โพธิ์แจ้ง กว้าง 3 เมตร ยาว 500 เมตร | เพื่อใช้ในการสัญจรมา และเป็นเส้นทางเก็บขน ผลผลิตทางการเกษตร | ก่อสร้างถนนลูกรังจากนายงม เมารี มารศรี ถึงไร่ นายอวีชัย โพธิ์แจ้ง กว้าง 3 เมตร ยาว 500 เมตร | | | 190,498 | | | มีถนนใช้ในการสัญจรไปมาที่สะดวกรวดเร็วและปลอดภัย | กองช่าง |
| 15 | ก่อสร้างถนนลูกรังตัด จากหลังบ้านน้อย ถึงเขตติดต่อหมู่ที่ 3 กว้าง 4 เมตร ยาว 2,100 เมตร | เพื่อใช้ในการสัญจรมา และเป็นเส้นทางเก็บขน ผลผลิตทางการเกษตร | ก่อสร้างถนนลาดยาง จากหลังบ้านน้อย ถึงเขตติดต่อหมู่ที่ 3 กว้าง 4 เมตร ยาว 2,100 เมตร | | | | | 4,000,000 | มีถนนใช้ในการสัญจรไปมาที่สะดวกรวดเร็วและปลอดภัย | กองช่าง |

| ที่ | โครงการ | วัตถุประสงค์ | เป้าหมาย (ผลผลิตของโครงการ) | งบประมาณและที่ผ่านมา | | | | | ตัวชี้วัด (KPI) | ผลที่คาดว่าจะได้รับ | หน่วยงานรับผิดชอบ |
|-----|--|---|--|----------------------|-------|-------|-----------|-------|---|---------------------|-------------------|
| | | | | 2566 | 2567 | 2568 | 2569 | 2570 | | | |
| | | | | (บาท) | (บาท) | (บาท) | (บาท) | (บาท) | | | |
| 16 | ปูผิวทางแอสฟัลต์ ถนน คลส. เส้นหมู่ที่ 2 ถึงหมู่ที่ 1 กว้าง 4 เมตร ยาว 200 เมตร | เพื่อใช้ในการสัญจรมา และเป็นเส้นทางเก็บขนผลิตภัณฑ์ทางการเกษตร | ปรับปรุงถนนลูกรังจากโรงเรียนวัด 2 ถึงหมู่ที่ 1 กว้าง 4 เมตร ยาว 200 เมตร | 414,400 | | | | | มีถนนใช้ในการสัญจรไปมาที่สะดวกรวดเร็วและปลอดภัย | กองช่าง | |
| 17 | ก่อสร้างถนนลูกรังจากโรงเรียนวัด 4 เมตร ยาว 500 เมตร | เพื่อใช้ในการสัญจรมา และเป็นเส้นทางเก็บขนผลิตภัณฑ์ทางการเกษตร | ก่อสร้างถนนลูกรังจากโรงเรียนวัด 4 เมตร ยาว 500 เมตร | 160,283 | | | | | มีถนนใช้ในการสัญจรไปมาที่สะดวกรวดเร็วและปลอดภัย | กองช่าง | |
| 18 | ก่อสร้างถนนลูกรังจากถนนราษฎร์สุทธา ถึงนา นงพินรัตน์ ระยะทาง กว้าง 4 เมตร ยาว 500 เมตร | เพื่อใช้ในการสัญจรมา และเป็นเส้นทางเก็บขนผลิตภัณฑ์ทางการเกษตร | ก่อสร้างถนนลูกรังจากถนนราษฎร์สุทธา ถึงนา นงพินรัตน์ ระยะทาง กว้าง 4 เมตร ยาว 500 เมตร | 160,283 | | | | | มีถนนใช้ในการสัญจรไปมาที่สะดวกรวดเร็วและปลอดภัย | กองช่าง | |
| 19 | ซ่อมแซมถนนลูกรังจากถนนราษฎร์สุทธา ถึงโรงเรียนวัดชัยโพธิ์แจ้ง กว้าง 3 เมตร ยาว 500 เมตร | เพื่อใช้ในการสัญจรมา และเป็นเส้นทางเก็บขนผลิตภัณฑ์ทางการเกษตร | ซ่อมแซมถนนลูกรังจากถนนราษฎร์สุทธา ถึงโรงเรียนวัดชัยโพธิ์แจ้ง กว้าง 3 เมตร ยาว 500 เมตร | 71,436 | | | 71,436 | | มีถนนใช้ในการสัญจรไปมาที่สะดวกรวดเร็วและปลอดภัย | กองช่าง | |
| 20 | ก่อสร้างถนนลูกรังจากหลังบ้านน้อย ถึงเขตติดต่อหมู่ที่ 3 กว้าง 4 เมตร ยาว 2,100 เมตร | เพื่อใช้ในการสัญจรมา และเป็นเส้นทางเก็บขนผลิตภัณฑ์ทางการเกษตร | ก่อสร้างถนน คลส. จากหลังบ้านน้อย ถึงเขตติดต่อหมู่ที่ 3 กว้าง 4 เมตร ยาว 2,100 เมตร | 500,000 | | | | | มีถนนใช้ในการสัญจรไปมาที่สะดวกรวดเร็วและปลอดภัย | กองช่าง | |
| 21 | ก่อสร้างถนน คลส. จากหมู่ที่ 2 ถึงหมู่ที่ 3 เส้นบ่อขยะ ถึง ถนน รพช. กว้าง 5 เมตร ยาว 2,700 เมตร | เพื่อใช้ในการสัญจรมา และเป็นเส้นทางเก็บขนผลิตภัณฑ์ทางการเกษตร | ก่อสร้างถนน คลส. จากหมู่ที่ 2 ถึงหมู่ที่ 3 เส้นบ่อขยะ ถึง ถนน รพช. กว้าง 5 เมตร ยาว 2,700 เมตร | | | | 6,993,000 | | มีถนนใช้ในการสัญจรไปมาที่สะดวกรวดเร็วและปลอดภัย | กองช่าง | |

| ที่ | โครงการ | วัตถุประสงค์ | เป้าหมาย (ผลผลิตของโครงการ) | งบประมาณและที่ผ่านมา | | | | | ตัวชี้วัด (KPI) | ผลที่คาดว่าจะได้รับ หน่วยงานรับผิดชอบหลัก | |
|------------------------------------|---|---|--|----------------------|---------------|---------------|------------------|---------------|---|---|---------|
| | | | | 2566 (บาท) | 2567 (บาท) | 2568 (บาท) | 2569 (บาท) | 2570 (บาท) | | | |
| | | | | | | | | | | | |
| 22 | ก่อสร้างถนนลาดยางจากบ้านนางม้วน หอมกระเจียว ถึงหลังบ่อขยะ กว้าง 3 เมตร ยาว 2,000 เมตร | เพื่อใช้ในการสัญจรมา และเป็นเส้นทางเก็บขน ผลิตผลทางการเกษตร | ก่อสร้างถนนลาดยางจากบ้านนางม้วน หอมกระเจียว ถึงหลังบ่อขยะ กว้าง 3 เมตร ยาว 2,000 เมตร | | | | 480,850 (บาท) | 2570 (บาท) | มีถนนใช้ในการ สัญจรไปมาที่ สะดวกรวดเร็ว และปลอดภัย | มีถนนใช้ในการ สัญจรไปมาที่ สะดวกรวดเร็ว และปลอดภัย | กองช่าง |
| 23 | ซ่อมแซมถนนลูกรัง จากหลังบ้านน้อย ถึง เขตติดต่อหมู่ที่ 3 กว้าง 4 เมตร ยาว 2,100 เมตร | เพื่อใช้ในการสัญจรมา และเป็นเส้นทางเก็บขน ผลิตผลทางการเกษตร | ซ่อมแซมถนนลูกรัง จากหลังบ้านน้อย ถึงเขตติดต่อหมู่ที่ 3 กว้าง 4 เมตร ยาว 2,100 เมตร | | | | 400,045 | | มีถนนใช้ในการ สัญจรไปมาที่ สะดวกรวดเร็ว และปลอดภัย | มีถนนใช้ในการ สัญจรไปมาที่ สะดวกรวดเร็ว และปลอดภัย | กองช่าง |
| 24 | ซ่อมแซมถนนลูกรัง จากหมู่ที่ 2 ถึง หมู่ที่ 3 เส้นบ่อขยะ ถึง ถนน รพช. กว้าง 5 เมตร ยาว 2,700 เมตร | เพื่อใช้ในการสัญจรมา และเป็นเส้นทางเก็บขน ผลิตผลทางการเกษตร | ซ่อมแซมถนนลูกรัง จากหมู่ที่ 2 ถึง หมู่ที่ 3 เส้นบ่อขยะ ถึง ถนน รพช. กว้าง 5 เมตร ยาว 2,700 เมตร | 100,000 | 100,000 | 100,000 | 100,000 | | มีถนนใช้ในการ สัญจรไปมาที่ สะดวกรวดเร็ว และปลอดภัย | มีถนนใช้ในการ สัญจรไปมาที่ สะดวกรวดเร็ว และปลอดภัย | กองช่าง |
| หมู่ที่ 3 บ้านหนองไผ่เหลือง | | | | | | | | | | | |
| 25 | ซ่อมแซมถนนลูกรัง สาย รพช.ถึงบ่อขยะ กว้าง 5 เมตร ยาว 2,700 เมตร | เพื่อใช้ในการสัญจรมา และเป็นเส้นทางเก็บขน ผลิตผลทางการเกษตร | ซ่อมแซมถนนลูกรัง สาย รพช.ถึงบ่อ ขยะ กว้าง 5 เมตร ยาว 2,700 เมตร | 642,930 | | | | | มีถนนใช้ในการ สัญจรไปมาที่ สะดวกรวดเร็ว และปลอดภัย | มีถนนใช้ในการ สัญจรไปมาที่ สะดวกรวดเร็ว และปลอดภัย | กองช่าง |
| 26 | ก่อสร้างถนนลูกรังกับคลองสาธารณะฝั่ง ตะวันตก จากแยกถนนหลังบ่อขยะ ติดต่อกับ ถนน รพช. กว้าง 3 เมตร ยาว 1,100 เมตร | เพื่อใช้ในการสัญจรมา และเป็นเส้นทางเก็บขน ผลิตผลทางการเกษตร | ก่อสร้างถนนลูกรังกับคลองสาธารณะ ฝั่งตะวันตก จากแยกถนนหลังบ่อ ขยะ ติดต่อกับ ถนน รพช. กว้าง 3 เมตร ยาว 1,100 เมตร | 264,468 | | | | | มีถนนใช้ในการ สัญจรไปมาที่ สะดวกรวดเร็ว และปลอดภัย | มีถนนใช้ในการ สัญจรไปมาที่ สะดวกรวดเร็ว และปลอดภัย | กองช่าง |

| ที่ | โครงการ | วัตถุประสงค์ | เป้าหมาย (ผลผลิตของโครงการ) | งบประมาณและที่ผ่านมา | | | | | ตัวชี้วัด (KPI) | ผลที่คาดว่าจะได้รับ หน่วยงานรับผิดชอบหลัก |
|-----|---|---|---|----------------------|---------------|---------------|---------------|---------------|---|--|
| | | | | 2566 (บาท) | 2567 (บาท) | 2568 (บาท) | 2569 (บาท) | 2570 (บาท) | | |
| 27 | ก่อสร้างอุ้งรางสายคั่นคลองสาธารณะฝั่งตะวันออก จากถนน บ่อขยะ ถึง รพ.ม.5 กว้าง 3 เมตร ยาว 760 เมตร | เพื่อใช้ในการสัญจรมา และเป็นเส้นทางเก็บขน ผลผลิตทางการเกษตร | ก่อสร้างอุ้งรางสายคั่นคลองสาธารณะฝั่งตะวันออก จากถนน บ่อขยะ ถึง ถนน รพ.ม.5 กว้าง 3 เมตร ยาว 760 เมตร | 182,723 (บาท) | | | | | มีถนนใช้ในการสัญจรไปมาที่สะดวกรวดเร็วและปลอดภัย | กองช่าง |
| 28 | วางท่อระบายน้ำ ขนาดเส้นผ่านศูนย์กลาง 0.60 เมตร ยาว 100 เมตร จากบ้านนางอรุณศรี พันทวี ตำบลบ้านม่วง เลี้ยว บ้านเขื่อน | เพื่อใช้ในการสัญจรมา และเป็นเส้นทางเก็บขน ผลผลิตทางการเกษตร | วางท่อระบายน้ำ ขนาดเส้นผ่านศูนย์กลาง 0.60 เมตร ยาว 100 เมตร จากบ้านนางอรุณศรี พันทวี ตำบลบ้านม่วง เลี้ยว บ้านเขื่อน | 500,000 | | | | | มีถนนใช้ในการสัญจรไปมาที่สะดวกรวดเร็วและปลอดภัย | กองช่าง |
| 29 | ซ่อมแซมถนนลูกรัง จากไร่ชาข่านยู ระยะบึงทอง ถึงบ้านนางงาม กว้าง 4 เมตร ยาว 1,200 เมตร | เพื่อใช้ในการสัญจรมา และเป็นเส้นทางเก็บขน ผลผลิตทางการเกษตร | ซ่อมแซมถนนลูกรัง จากไร่ชาข่านยู ระยะบึงทอง ถึงบ้านนางงาม กว้าง 4 เมตร ยาว 1,200 เมตร | 228,593 | 228,593 | 228,593 | 228,593 | 228,593 | มีถนนใช้ในการสัญจรไปมาที่สะดวกรวดเร็วและปลอดภัย | กองช่าง |
| 30 | ซ่อมแซมรางระบายน้ำจากบ้านนางสมจิตร์ พิมพิทอง ถึงบ้านนางบุญส่ง บุญมาก | เพื่อมีรางระบายน้ำเพื่อระบายน้ำในช่วงฤดูน้ำหลาก | ซ่อมแซมรางระบายน้ำจากบ้านนางสมจิตร์ พิมพิทอง ถึงบ้านนางบุญส่ง บุญมาก | | 600,000 | | | | มีรางระบายน้ำเพื่อระบายน้ำ | กองช่าง |
| 31 | ก่อสร้างถนน คลล.จากบ้านนางประเชษฐิษา ถึงบ้านนางสาวชลดาทองเหลือง กว้าง 3 เมตร ยาว 70 เมตร | เพื่อใช้ในการสัญจรมา และเป็นเส้นทางเก็บขน ผลผลิตทางการเกษตร | ก่อสร้างถนน คลล.จากบ้านนางประเชษฐิษา ถึงบ้านนางสาวชลดาทองเหลือง กว้าง 3 เมตร ยาว 70 เมตร | 115,920 | | | | | มีถนนใช้ในการสัญจรไปมาที่สะดวกรวดเร็วและปลอดภัย | กองช่าง |
| 32 | ก่อสร้างถนน คลล.จากบ้านนางรด แสงสุริยา ถึงบ้าน นางสาวประยงค์ ผันเนตร กว้าง 2.50 เมตร ยาว 30 เมตร | เพื่อใช้ในการสัญจรมา และเป็นเส้นทางเก็บขน ผลผลิตทางการเกษตร | ก่อสร้างถนน คลล.จากบ้านนางรด แสงสุริยา ถึงบ้าน นางสาวประยงค์ ผันเนตร กว้าง 2.50 เมตร ยาว 30 เมตร | 289,800 | | | | | มีถนนใช้ในการสัญจรไปมาที่สะดวกรวดเร็วและปลอดภัย | กองช่าง |

| ที่ | โครงการ | วัตถุประสงค์ | เป้าหมาย (ผลผลิตของโครงการ) | งบประมาณและที่ผ่านมา | | | | | ตัวชี้วัด (KPI) | ผลที่คาดว่าจะได้รับ หน่วยงานรับผิดชอบ |
|-----|--|---|--|-------------------------|---------------|---------------|---------------|--|---|--|
| | | | | 2566 (บาท) | 2567 (บาท) | 2568 (บาท) | 2569 (บาท) | 2570 (บาท) | | |
| | | | | 60,106 | | | | | | |
| 33 | ก่อสร้างถนนลูกรังซอยบ้านนายเจริญ วงษ์มีมาจาก คลล.เดิม ถึงบ้านนายประทุม เกตุทุก กว้าง 3 เมตร ยาว 250 เมตร | เพื่อใช้ในการสัญจรมา และเป็นเส้นทางเก็บขน ผลผลิตทางการเกษตร | ก่อสร้างถนนลูกรังซอยบ้านนายเจริญ วงษ์มีมาจาก คลล.เดิม ถึงบ้านนายประทุม เกตุทุก กว้าง 3 เมตร ยาว 250 เมตร | 2566 (บาท) 60,106 | 2567 (บาท) | 2568 (บาท) | 2569 (บาท) | 2570 (บาท) | มีถนนใช้ในการสัญจรไปมาที่สะดวกรวดเร็วและปลอดภัย | กองช่าง |
| 34 | วางท่อระบายน้ำโรงขนเสียว อิมจำปา | เพื่อให้มีท่อระบายน้ำที่ใช้งานได้ปกติสามารถระบายน้ำในช่วงฤดูฝนได้ดี | วางท่อระบายน้ำโรงขนเสียว อิมจำปา | 200,000 | | | | มีท่อระบายน้ำสามารถระบายน้ำได้ในช่วงฤดูฝนและน้ำไม่ท่วมขังในไร่อองประชาชน | กองช่าง | |
| 35 | วางท่อระบายน้ำโรงขนเสียว บัวชยาย พร้อมแทงค์หน้า - หลัง | เพื่อให้มีท่อระบายน้ำที่ใช้งานได้ปกติสามารถระบายน้ำในช่วงฤดูฝนได้ดี | วางท่อระบายน้ำโรงขนเสียว บัวชยาย พร้อมแทงค์หน้า - หลัง | 300,000 | | | | มีท่อระบายน้ำสามารถระบายน้ำได้ในช่วงฤดูฝนและน้ำไม่ท่วมขังในไร่อองประชาชน | กองช่าง | |
| 36 | ซ่อมแซมถนนลูกรังจากบ้านนายประเชิญ วงษ์มา ถึงบ้านนางสาวชดา ทองเหลือง กว้าง 3 เมตร ยาว 70 เมตร | เพื่อใช้ในการสัญจรมา และเป็นเส้นทางเก็บขน ผลผลิตทางการเกษตร | ซ่อมแซมถนนลูกรังจากบ้านนายประเชิญ วงษ์มา ถึงบ้านนางสาวชดา ทองเหลือง กว้าง 3 เมตร ยาว 70 เมตร | 10,000 | | | | มีถนนใช้ในการสัญจรไปมาที่สะดวกรวดเร็วและปลอดภัย | กองช่าง | |
| 37 | ก่อสร้างถนนลาดยาง สาย รพช.ถึงบ่อขะเทศบาท กว้าง 5 เมตร ยาว 2,700 เมตร | เพื่อใช้ในการสัญจรมา และเป็นเส้นทางเก็บขน ผลผลิตทางการเกษตร | ก่อสร้างถนนลาดยาง สาย รพช.ถึงบ่อขะเทศบาท กว้าง 5 เมตร ยาว 2,700 เมตร | 7,000,000 | | | | มีถนนใช้ในการสัญจรไปมาที่สะดวกรวดเร็วและปลอดภัย | กองช่าง | |

| ที่ | โครงการ | วัตถุประสงค์ | เป้าหมาย (ผลผลิตของโครงการ) | งบประมาณและที่ผ่านมา | | | | | ตัวชี้วัด (KPI) | ผลที่คาดว่าจะได้รับ หน่วยงานรับผิดชอบ | |
|-----|---|---|--|----------------------|---------------|---------------|---------------|---------------|--|--|---------|
| | | | | 2566 (บาท) | 2567 (บาท) | 2568 (บาท) | 2569 (บาท) | 2570 (บาท) | | | |
| | | | | | | | | | | | |
| 38 | ก่อสร้างถนน ลาดยางซอยที่ทำการ องค์การบริหารส่วนตำบลหนองแวง ถึง โรงเรียนบ้านชัย รมั่งทอง กว้าง 4 เมตร ยาว 1,720 เมตร | เพื่อใช้ในการสัญจรมา และเป็นเส้นทางเก็บขน ผลผลิตทางการเกษตร | ก่อสร้างถนน ลาดยางซอยที่ทำการ องค์การบริหารส่วนตำบลหนองแวง ถึงโรงเรียนบ้านชัย รมั่งทอง กว้าง 4 เมตร ยาว 1,720 เมตร | | | 2,483,680 | | | มีถนนใช้ในการสัญจรไปมาที่สะดวกรวดเร็ว และปลอดภัย | มีถนนใช้ในการสัญจรไปมาที่สะดวกรวดเร็ว และปลอดภัย | กองช่าง |
| 39 | ก่อสร้างถนน คลด บ้านนายเจริญ นิมจาก คลดเดิม ถึงบ้านนายประทุม เกตุทุก กว้าง 3 เมตร ยาว 250 เมตร | เพื่อใช้ในการสัญจรมา และเป็นเส้นทางเก็บขน ผลผลิตทางการเกษตร | ก่อสร้างถนน คลด บ้านนายเจริญ วงษ์นิมจาก คลดเดิม ถึงบ้านนายประทุม เกตุทุก กว้าง 3 เมตร ยาว 250 เมตร | | | 1,794,000 | | | มีถนนใช้ในการสัญจรไปมาที่สะดวกรวดเร็ว และปลอดภัย | มีถนนใช้ในการสัญจรไปมาที่สะดวกรวดเร็ว และปลอดภัย | กองช่าง |
| 40 | ซ่อมแซมถนนลูกรังจากถนน รพช.ถึงบ่อขยะ ถึงโรงเรียนสตรีรัตน์ รมั่งทอง กว้าง 3 เมตร ยาว 250 เมตร | เพื่อใช้ในการสัญจรมา และเป็นเส้นทางเก็บขน ผลผลิตทางการเกษตร | ซ่อมแซมถนนลูกรังจากถนน รพช.ถึงบ่อขยะ ถึงโรงเรียนสตรีรัตน์ รมั่งทอง กว้าง 3 เมตร ยาว 250 เมตร | | | 387,183 | | | มีถนนใช้ในการสัญจรไปมาที่สะดวกรวดเร็ว และปลอดภัย | มีถนนใช้ในการสัญจรไปมาที่สะดวกรวดเร็ว และปลอดภัย | กองช่าง |
| 41 | ก่อสร้างถนนลูกรังสายหลังโบสถ์วัดหนองไผ่ ถึงโรงเรียนกานดา ประจันศรี กว้าง 3 เมตร ยาว 200 เมตร | เพื่อใช้ในการสัญจรมา และเป็นเส้นทางเก็บขน ผลผลิตทางการเกษตร | ก่อสร้างถนนลูกรังสายหลังโบสถ์วัดหนองไผ่ ถึงโรงเรียนกานดา ประจันศรี กว้าง 3 เมตร ยาว 200 เมตร | | | 48,085 | | | มีถนนใช้ในการสัญจรไปมาที่สะดวกรวดเร็ว และปลอดภัย | มีถนนใช้ในการสัญจรไปมาที่สะดวกรวดเร็ว และปลอดภัย | กองช่าง |
| 42 | ก่อสร้างถนนหินคลุก สาย รพช.บ่อขยะ พร้อมบ่ออัด กว้าง 5 เมตร ยาว 2,700 เมตร | เพื่อใช้ในการสัญจรมา และเป็นเส้นทางเก็บขน ผลผลิตทางการเกษตร | ก่อสร้างถนนหินคลุก สาย รพช.บ่อขยะ พร้อมบ่ออัด กว้าง 5 เมตร ยาว 2,700 เมตร | | | 991,454 | | | มีถนนใช้ในการสัญจรไปมาที่สะดวกรวดเร็ว และปลอดภัย | มีถนนใช้ในการสัญจรไปมาที่สะดวกรวดเร็ว และปลอดภัย | กองช่าง |

| ที่ | โครงการ | วัตถุประสงค์ | เป้าหมาย (ผลผลิตของโครงการ) | งบประมาณและที่ผ่านมา | | | | | | ตัวชี้วัด (KPI) | ผลที่คาดว่าจะได้รับ | หน่วยงานรับผิดชอบหลัก |
|-----|---|---|---|----------------------|---------------|---------------|---------------|---------------|---|---|---------------------|-----------------------|
| | | | | 2566 (บาท) | 2567 (บาท) | 2568 (บาท) | 2569 (บาท) | 2570 (บาท) | | | | |
| | | | | | | | | | | | | |
| 43 | ก่อสร้างถนนหินคลุกพร้อมติดตั้งรางระบายน้ำ ระยะทาง ๕๕๖ เมตร กว้าง ๔ เมตร ยาว ๑.๘๐๐ เมตร | เพื่อใช้ในการสัญจรมาและเป็นเส้นทางเก็บขนผลิตผลทางการเกษตร | ก่อสร้างถนนหินคลุกจากบ้านนาขย ไร่ นายชำนาญ ริมบึงทอง ถึงไร่ นาง ชินหงษ์ กว้าง ๔ เมตร ยาว ๑.๘๐๐ เมตร | | | | 528,775 | | มีถนนใช้ในการสัญจรไปมาที่สะดวกรวดเร็วและปลอดภัย | มีถนนใช้ในการสัญจรไปมาที่สะดวกรวดเร็วและปลอดภัย | กองช่าง | |
| 44 | ก่อสร้างถนนหินคลุกจากบ้านนาขย ประเซชัย วงษา ถึงบ้านนางสาวชลดา ทองเหลืองสูง กว้าง ๓ เมตร ยาว ๗๐ เมตร | เพื่อใช้ในการสัญจรมาและเป็นเส้นทางเก็บขนผลิตผลทางการเกษตร | ก่อสร้างถนนหินคลุกจากบ้านนาขย ประเซชัย วงษา ถึงบ้านนางสาวชลดา ทองเหลืองสูง กว้าง ๓ เมตร ยาว ๗๐ เมตร | | | | 10,427 | | มีถนนใช้ในการสัญจรไปมาที่สะดวกรวดเร็วและปลอดภัย | มีถนนใช้ในการสัญจรไปมาที่สะดวกรวดเร็วและปลอดภัย | กองช่าง | |
| 45 | ก่อสร้างถนนหินคลุกจากบ้านนาขย ประเซชัย วงษา ถึงบ้านนางสาวประยงค์ สันเนตร กว้าง ๒.๕ เมตร ยาว ๓๐ เมตร | เพื่อใช้ในการสัญจรมาและเป็นเส้นทางเก็บขนผลิตผลทางการเกษตร | ก่อสร้างถนนหินคลุกจากบ้านนาขย ประเซชัย วงษา ถึงบ้านนางสาวประยงค์ สันเนตร กว้าง ๒.๕ เมตร ยาว ๓๐ เมตร | | | | 5,508 | | มีถนนใช้ในการสัญจรไปมาที่สะดวกรวดเร็วและปลอดภัย | มีถนนใช้ในการสัญจรไปมาที่สะดวกรวดเร็วและปลอดภัย | กองช่าง | |
| 46 | ขุดลอกคลองสาธารณะหมู่ที่ ๒ ถึงหมู่ที่ ๓ กว้าง ๔ เมตร ยาว ๓,๕๐๐ เมตร ลึก ๓ เมตร | เพื่อใช้ในการสัญจรมาและเป็นเส้นทางเก็บขนผลิตผลทางการเกษตร | ขุดลอกคลองสาธารณะหมู่ที่ ๒ ถึงหมู่ที่ ๓ กว้าง ๔ เมตร ยาว ๓,๕๐๐ เมตร ลึก ๓ เมตร | | | | 1,๐๐๐,๐๐๐ | | มีถนนใช้ในการสัญจรไปมาที่สะดวกรวดเร็วและปลอดภัย | มีถนนใช้ในการสัญจรไปมาที่สะดวกรวดเร็วและปลอดภัย | กองช่าง | |
| 47 | ปูผิวทางแอสฟัลท์ สายข้างที่ทำการองค์การบริหารส่วนตำบลหนองแวม จากถนนพหลโยธิน กว้าง ๔ เมตร ยาว ๔๐๐ เมตร | เพื่อใช้ในการสัญจรมาและเป็นเส้นทางเก็บขนผลิตผลทางการเกษตร | ปูผิวทางแอสฟัลท์ สายข้างที่ทำการองค์การบริหารส่วนตำบลหนองแวม จากถนนพหลโยธิน กว้าง ๔ เมตร ยาว ๔๐๐ เมตร จากที่ บึงสาวยันถิ่นบัวต๋ ศรีสุก ถึงไร่ลำเจ็ด | 577,600 | | | | | มีถนนใช้ในการสัญจรไปมาที่สะดวกรวดเร็วและปลอดภัย | มีถนนใช้ในการสัญจรไปมาที่สะดวกรวดเร็วและปลอดภัย | กองช่าง | |

| ที่ | โครงการ | วัตถุประสงค์ | เป้าหมาย (ผลผลิตของโครงการ) | งบประมาณและที่ผ่านมา | | | | | ตัวชี้วัด (KPI) | ผลที่คาดว่าจะได้รับ | หน่วยงานรับผิดชอบ |
|------------------------------|--|---|---|----------------------|---------------|---------------|---------------|---|---|---------------------|-------------------|
| | | | | 2566 (บาท) | 2567 (บาท) | 2568 (บาท) | 2569 (บาท) | 2570 (บาท) | | | |
| | | | | | | | | | | | |
| 48 | ผู้วิพากษ์อาคารเพื่อใช้เส้นทางสัญจรมา สามารถ รมังทอง กว้าง 3 เมตร ยาว 250 เมตร | เพื่อใช้ในการสัญจรมา และเป็นเส้นทางเก็บขน ผลิตผลทางการเกษตร | ผู้วิพากษ์อาคารเพื่อใช้เส้นทางสัญจรมา สามารถ รมังทอง กว้าง 3 เมตร ยาว 250 เมตร | | | 270,750 | | มีถนนใช้ในการ สัญจรไปมาที่ สะดวกรวดเร็ว และปลอดภัย | มีถนนใช้ในการ สัญจรไปมาที่ สะดวกรวดเร็ว และปลอดภัย | กองช่าง | |
| 49 | ผู้วิพากษ์อาคารเพื่อใช้เส้นทางสัญจรมา พินทอง กว้าง 3 เมตร ยาว 250 เมตร | เพื่อใช้ในการสัญจรมา และเป็นเส้นทางเก็บขน ผลิตผลทางการเกษตร | ผู้วิพากษ์อาคารเพื่อใช้เส้นทางสัญจรมา พินทอง กว้าง 3 เมตร ยาว 250 เมตร | | | 270,750 | | มีถนนใช้ในการ สัญจรไปมาที่ สะดวกรวดเร็ว และปลอดภัย | มีถนนใช้ในการ สัญจรไปมาที่ สะดวกรวดเร็ว และปลอดภัย | กองช่าง | |
| 50 | ผู้วิพากษ์อาคารเพื่อใช้เส้นทางสัญจรมา ไผ่ กว้าง 3 เมตร ยาว 150 เมตร | เพื่อใช้ในการสัญจรมา และเป็นเส้นทางเก็บขน ผลิตผลทางการเกษตร | ผู้วิพากษ์อาคารเพื่อใช้เส้นทางสัญจรมา ไผ่ กว้าง 3 เมตร ยาว 150 เมตร | | | | 216,600 | มีถนนใช้ในการ สัญจรไปมาที่ สะดวกรวดเร็ว และปลอดภัย | มีถนนใช้ในการ สัญจรไปมาที่ สะดวกรวดเร็ว และปลอดภัย | กองช่าง | |
| 51 | ก่อสร้างถนนลูกรังทางเข้าไร่นาชุมชน จิตร์รักษา กว้าง 3 เมตร ยาว 30 เมตร | เพื่อใช้ในการสัญจรมา และเป็นเส้นทางเก็บขน ผลิตผลทางการเกษตร | ก่อสร้างถนนลูกรังทางเข้าไร่นาชุมชน จิตร์รักษา กว้าง 3 เมตร ยาว 30 เมตร | | | | 7,212 | มีถนนใช้ในการ สัญจรไปมาที่ สะดวกรวดเร็ว และปลอดภัย | มีถนนใช้ในการ สัญจรไปมาที่ สะดวกรวดเร็ว และปลอดภัย | กองช่าง | |
| หมู่ที่ 4 บ้านหนองไผ่ | | | | | | | | | | | |
| 52 | ก่อสร้างถนนหินคลุก สาย กม.7 จากถนน คลส. ถึงไร่นาประชารัฐ สุขเกษม กว้าง 4 เมตร ยาว 1,500 เมตร พร้อมทางต่อ ระบายน้ำ 1 จุด | เพื่อใช้ในการสัญจรมา และเป็นเส้นทางเก็บขน ผลิตผลทางการเกษตร | ก่อสร้างถนนหินคลุก สาย กม.7 จาก ถนน คลส. ถึงไร่นาประชารัฐ สุข เกษม กว้าง 4 เมตร ยาว 1,500 เมตร พร้อมทางต่อระบายน้ำ 1 จุด | 492,852 | | | | มีถนนใช้ในการ สัญจรไปมาที่ สะดวกรวดเร็ว และปลอดภัย | มีถนนใช้ในการ สัญจรไปมาที่ สะดวกรวดเร็ว และปลอดภัย | กองช่าง | |
| 53 | ผู้วิพากษ์อาคารเพื่อใช้เส้นทางสัญจรมา พินทอง กว้าง 3 เมตร ยาว 500 เมตร จากถนน พหลโยธินถึงบ้านนาหวาง เงินวง | เพื่อใช้ในการสัญจรมา และเป็นเส้นทางเก็บขน ผลิตผลทางการเกษตร | ผู้วิพากษ์อาคารเพื่อใช้เส้นทางสัญจรมา พินทอง กว้าง 3 เมตร ยาว 500 เมตร จากถนน พหลโยธินถึงบ้านนาหวาง เงินวง | 433,200 | | | 433,200 | มีถนนใช้ในการ สัญจรไปมาที่ สะดวกรวดเร็ว และปลอดภัย | มีถนนใช้ในการ สัญจรไปมาที่ สะดวกรวดเร็ว และปลอดภัย | กองช่าง | |

| ที่ | โครงการ | วัตถุประสงค์ | เป้าหมาย (ผลผลิตของโครงการ) | งบประมาณและที่ตามมา | | | | | ตัวชี้วัด (KPI) | สิ่งที่คาดว่าจะได้รับ | หน่วยงานรับผิดชอบหลัก |
|-----|--|---|--|---------------------|---------------|---------------|---------------|---------------|---|---|-----------------------|
| | | | | 2566 (บาท) | 2567 (บาท) | 2568 (บาท) | 2569 (บาท) | 2570 (บาท) | | | |
| 54 | ซ่อมสร้างถนน คลส. สาย กม.8 จำนวน 4 จุด - จุดที่ 1 บริเวณไร่นายเจริญ วงษ์นิ่ม - จุดที่ 2 บริเวณไร่นายพศต แสงสุริยา - จุดที่ 3 - 4 บริเวณไร่นายประมาณ กระเช้าเงิน | เพื่อใช้ในการสัญจรมา และเป็นเส้นทางกับชนผลิตผลทางการเกษตร | ซ่อมสร้างถนน คลส. สาย กม.8 จำนวน 4 จุด - จุดที่ 1 บริเวณไร่นายเจริญ วงษ์นิ่ม - จุดที่ 2 บริเวณไร่นายพศต แสงสุริยา - จุดที่ 3 - 4 บริเวณไร่นายประมาณ กระเช้าเงิน | 100,000 | | | | | มีถนนใช้ในการสัญจรไปมาที่สะดวกรวดเร็ว | มีถนนใช้ในการสัญจรไปมาที่สะดวกรวดเร็ว | กองช่าง |
| 55 | ซ่อมแซมถนนหินคลุกคันคลองฝั่งตะวันออก กว้าง 4 เมตร ยาว 1,900 เมตร จากไร่นายสมาน ทัพปะโยชน์ ถึงไร่นางสาวทรัพย์ กระสุนเทต | เพื่อใช้ในการสัญจรมา และเป็นเส้นทางกับชนผลิตผลทางการเกษตร | ซ่อมแซมถนนหินคลุกคันคลองฝั่งตะวันออก กว้าง 4 เมตร ยาว 1,600 เมตร จากไร่นายสาทรทรัพย์ ทัพปะโยชน์ ถึงไร่นายสมหวัง กระสุนเทต | 313,348 | 313,348 | 313,348 | 313,348 | 313,348 | มีถนนใช้ในการสัญจรไปมาที่สะดวกรวดเร็วและปลอดภัย | มีถนนใช้ในการสัญจรไปมาที่สะดวกรวดเร็วและปลอดภัย | กองช่าง |
| 56 | ซ่อมแซมถนนลูกรัง - ถนน ขอย กม.7 กว้าง 4 เมตร ยาว 1,500 เมตร จากถนน คลส. ถึงไร่นายประเสริฐ สุขเกษม | เพื่อใช้ในการสัญจรมา และเป็นเส้นทางกับชนผลิตผลทางการเกษตร | ซ่อมแซมถนนลูกรัง - ถนน ขอย กม.7 กว้าง 4 เมตร ยาว 1,500 เมตร จากถนน คลส. ถึงไร่นายประเสริฐ สุขเกษม | 285,747 | 285,747 | 285,747 | 285,747 | 285,747 | มีถนนใช้ในการสัญจรไปมาที่สะดวกรวดเร็วและปลอดภัย | มีถนนใช้ในการสัญจรไปมาที่สะดวกรวดเร็วและปลอดภัย | กองช่าง |
| 57 | ซ่อมแซมถนนลูกรังฝั่งตะวันตก จากแยก กม.7 ถึงหมู่ที่ 6 กว้าง 3 เมตร ยาว 1,190 เมตร | เพื่อใช้ในการสัญจรมา และเป็นเส้นทางกับชนผลิตผลทางการเกษตร | ซ่อมแซมถนนลูกรังฝั่งตะวันตก จากแยก กม.7 ถึงหมู่ที่ 6 กว้าง 3 เมตร ยาว 1,190 เมตร | 200,000 | 200,000 | 200,000 | 200,000 | 20,000 | มีถนนใช้ในการสัญจรไปมาที่สะดวกรวดเร็วและปลอดภัย | มีถนนใช้ในการสัญจรไปมาที่สะดวกรวดเร็วและปลอดภัย | กองช่าง |
| 58 | ขุดลอกคลองสาธารณะเส้นในจากแยก กม.7 ถึงหมู่ที่ 6 กว้าง 6 เมตร ยาว 1,800 เมตร พร้อมวางท่อระบายน้ำ 3 จุด | เพื่อสามารถเก็บกักน้ำไว้ใช้ในการเกษตร | ขุดลอกคลองสาธารณะเส้นในจากแยกถนน กม.7 ถึงหมู่ที่ 6 กว้าง 6 เมตร ยาว 1,800 เมตร พร้อมวางท่อระบายน้ำ 3 จุด | | 500,000 | | | | สามารถเก็บกักน้ำไว้ในจุดประสงค์ | สามารถเก็บกักน้ำไว้ในจุดประสงค์ | กองช่าง |

| ที่ | โครงการ | วัตถุประสงค์ | เป้าหมาย (ผลผลิตของโครงการ) | งบประมาณและที่ผ่านมา | | | | | ตัวชี้วัด (KPI) | สิ่งที่ควรจะได้รับ หน่วยงานรับผิดชอบ |
|-----|---|---|---|----------------------|---------------|---------------|---------------|---------------|---|---|
| | | | | 2566 (บาท) | 2567 (บาท) | 2568 (บาท) | 2569 (บาท) | 2570 (บาท) | | |
| 59 | ก่อสร้างถนน คลส. ขอบบ้านผู้เฒ่าพร แก้วจินดา กว้าง 3 เมตร ยาว 120 เมตร | เพื่อใช้ในการสัญจรมา และเป็นเส้นทางกับชนผลิตผลทางการเกษตร | ก่อสร้างถนน คลส. ขอบบ้านผู้เฒ่าพร แก้วจินดา กว้าง 3 เมตร ยาว 120 เมตร | 198,720 | | | | | มีถนนใช้ในการสัญจรไปมาที่สะดวกรวดเร็วและปลอดภัย | กองช่าง |
| 60 | ซ่อมแซมถนน คลส. สาย กม.7 ที่แตกกว้างเสียหายจำนวน 3 จุด | เพื่อใช้ในการสัญจรมา และเป็นเส้นทางกับชนผลิตผลทางการเกษตร | ซ่อมแซมถนน คลส. สาย กม.7 ที่แตกกว้างเสียหายจำนวน 3 จุด | 50,000 | | | | | มีถนนใช้ในการสัญจรไปมาที่สะดวกรวดเร็วและปลอดภัย | กองช่าง |
| 61 | ซ่อมแซมถนน คลส. สาย กม.8 กว้าง 4 เมตร ยาว 300 เมตร จากไร่บางเจริย พวมมาลา ถึงไร่บางยอระมณ กระเช้าเงิน | เพื่อใช้ในการสัญจรมา และเป็นเส้นทางกับชนผลิตผลทางการเกษตร | ซ่อมแซมถนน คลส. สาย กม.8 กว้าง 4 เมตร ยาว 300 เมตร จากไร่บางเจริย พวมมาลา ถึงไร่บางยอระมณ กระเช้าเงิน | 621,600 | | | | | มีถนนใช้ในการสัญจรไปมาที่สะดวกรวดเร็วและปลอดภัย | กองช่าง |
| 62 | ก่อสร้างถนนดินลูกลายคันคลองฝั่งตะวันตก กว้าง 4 เมตร ยาว 1,600 เมตร จากไร่บางสาทราย ทรัพย์สินแสง ถึงไร่บางสนหวั่ง ภูมื่นทด | เพื่อใช้ในการสัญจรมา และเป็นเส้นทางกับชนผลิตผลทางการเกษตร | ก่อสร้างถนนดินลูกลายคันคลองฝั่งตะวันตก กว้าง 4 เมตร ยาว 1,600 เมตร จากไร่บางสาทราย ทรัพย์สินแสง ถึงไร่บางสนหวั่ง ภูมื่นทด | 791,914 | | | | | มีถนนใช้ในการสัญจรไปมาที่สะดวกรวดเร็วและปลอดภัย | กองช่าง |
| 63 | ซ่อมแซมถนนลูกรัง ขอบบ้านบ้านค-ป่าทอง กว้าง 4 เมตร ยาว 180 เมตร จากถนน คลส. ถึงไร่บางสาวอรณณ์ รัตหวั่ง | เพื่อใช้ในการสัญจรมา และเป็นเส้นทางกับชนผลิตผลทางการเกษตร | ซ่อมแซมถนนลูกรัง ขอบบ้านบ้านค-ป่าทอง กว้าง 4 เมตร ยาว 180 เมตร จากถนน คลส. ถึงไร่บางสาวอรณณ์ รัตหวั่ง | 34,289 | | | | | มีถนนใช้ในการสัญจรไปมาที่สะดวกรวดเร็วและปลอดภัย | กองช่าง |
| 64 | ก่อสร้างถนนแอสฟัลท์ สาย กม.7 ต่อจากถนน คลส. ถึงไร่บางประเสริฐ สุขเกษม กว้าง 4 เมตร ยาว 1,500 เมตร พร้อมวางท่อระบายน้ำ | เพื่อใช้ในการสัญจรมา และเป็นเส้นทางกับชนผลิตผลทางการเกษตร | ก่อสร้างถนนแอสฟัลท์ สาย กม.7 ต่อจากถนน คลส. ถึงไร่บางประเสริฐ สุขเกษม กว้าง 4 เมตร ยาว 1,500 เมตร พร้อมวางท่อระบายน้ำ | 4,500,000 | | | | | มีถนนใช้ในการสัญจรไปมาที่สะดวกรวดเร็วและปลอดภัย | กองช่าง |

| ที่ | โครงการ | วัตถุประสงค์ | เป้าหมาย (ผลผลิตของโครงการ) | งบประมาณและที่ผ่านมา | | | | ตัวชี้วัด (KPI) | ผลที่คาดว่าจะได้รับ หน่วยงานรับผิดชอบ |
|-----|---|--|--|----------------------|---------------|---------------|---------------|--|--|
| | | | | 2566 (บาท) | 2567 (บาท) | 2568 (บาท) | 2569 (บาท) | | |
| 65 | ก่อสร้างถนนหินคลุก คันคลองเส้นนอก ด้านตะวันออก จากแยก กม.8 ถึงไร่นาเอื้อง แซ่เม้า กว้าง 4 เมตร ยาว 900 เมตร | เพื่อใช้ในการสัญจรมา และเป็นเส้นทางเก็บขนผลผลิตทางการเกษตร | ก่อสร้างถนนหินคลุก คันคลองเส้นนอกด้านตะวันออก จากแยก กม.8 ถึงไร่นาเอื้อง แซ่เม้า กว้าง 4 เมตร ยาว 900 เมตร | | | 295,711 (บาท) | | มีถนนใช้ในการสัญจรไปมาที่สะดวกรวดเร็ว และปลอดภัย | กองช่าง |
| 66 | ก่อสร้างฝายน้ำล้นคลองเส้นใน บริเวณไร่ นางพะยอม ฝั่งทะเล กว้าง 6 เมตร ลึก 3 เมตร | เพื่อใช้เก็บน้ำไว้ใช้ในการเกษตร | ก่อสร้างฝายน้ำล้นคลองเส้นใน บริเวณไร่ นางพะยอม ฝั่งทะเล กว้าง 6 เมตร ลึก 3 เมตร | | | 300,000 (บาท) | | มีถนนใช้ในการสัญจรไปมาที่สะดวกรวดเร็ว และปลอดภัย | กองช่าง |
| 67 | ซ่อมแซมท่อระบายภายในหมู่บ้านที่ชำรุดเสียหาย | เพื่อให้ระบายน้ำดี ในช่วงฤดูฝน ป้องกันน้ำขังเกิดมูลฝอย | ซ่อมแซมท่อระบายภายในหมู่บ้านที่ชำรุดเสียหาย ทุกเส้นทาง | | | 200,000 (บาท) | | มีถนนใช้ในการสัญจรไปมาที่สะดวกรวดเร็ว และปลอดภัย | กองช่าง |
| 68 | ก่อสร้างถนน คล. ขอบบ้านป่าทาด - ป่าทอง กว้าง 3 เมตร ยาว 180 เมตร จากถนน คล.เดิมถึงบ้านนางสาว อารมณ์ รัตวง | เพื่อใช้ในการสัญจรมา และเป็นเส้นทางเก็บขนผลผลิตทางการเกษตร | ก่อสร้างถนน คล. ขอบบ้านป่าทาด - ป่าทอง กว้าง 3 เมตร ยาว 180 เมตร จากถนน คล.เดิมถึงบ้านนางสาวอารมณ์ รัตวง | | | 298,000 (บาท) | | มีถนนใช้ในการสัญจรไปมาที่สะดวกรวดเร็ว และปลอดภัย | กองช่าง |
| 69 | ซ่อมแซมถนนลูกรัง กม.7 กว้าง 4 เมตร ยาว 1,300 เมตร จากถนน คล. ถึงไร่นาประเสริฐ สุขเกษม | เพื่อใช้ในการสัญจรมา และเป็นเส้นทางเก็บขนผลผลิตทางการเกษตร | ซ่อมแซมถนนลูกรัง กม.7 กว้าง 4 เมตร ยาว 1,300 เมตร จากถนน คล. ถึงไร่นาประเสริฐ สุขเกษม | | | 247,647 (บาท) | | มีถนนใช้ในการสัญจรไปมาที่สะดวกรวดเร็ว และปลอดภัย | กองช่าง |
| 70 | ซ่อมแซมฝายน้ำล้นหน้าไร่นาขอมพรแก้วจินดา 1 จุด | เพื่อซ่อมแซมฝายให้สามารถเก็บน้ำในฤดูแล้ง | ซ่อมแซมฝายน้ำล้นหน้าไร่นาขอมพรแก้วจินดา 1 จุด | | | 176,258 (บาท) | | ฝายสามารถเก็บน้ำเพื่อในฤดูแล้ง | กองช่าง |

| ที่ | โครงการ | วัตถุประสงค์ | เป้าหมาย (ผลผลิตของโครงการ) | งบประมาณและที่ผ่านมา | | | | | ตัวชี้วัด (KPI) | ผลที่คาดว่าจะได้รับ หน่วยงานรับผิดชอบหลัก |
|-----|---|--|---|----------------------|---------------|---------------|---------------|---|---|--|
| | | | | 2566 (บาท) | 2567 (บาท) | 2568 (บาท) | 2569 (บาท) | 2570 (บาท) | | |
| 71 | ซ่อมแซมถนนหินคลุก คั่นคลองเส้นนอก ด้านตะวันออก จากแยก กม.8 ถึงไร่ นายเอื้อน แซ่เม้า กว้าง 4 เมตร ยาว 900 เมตร | เพื่อใช้ในการสัญจรมา และเป็นเส้นทางเก็บขนผลผลิตทางการเกษตร | ซ่อมแซมถนนหินคลุก คั่นคลองเส้นนอก ด้านตะวันออก จากแยก กม.8 ถึงไร่ นายเอื้อน แซ่เม้า กว้าง 4 เมตร ยาว 900 เมตร | | | | 3,108,000 | มีถนนใช้ในการสัญจรไปมาที่สะดวกรวดเร็วและปลอดภัย | มีถนนใช้ในการสัญจรไปมาที่สะดวกรวดเร็วและปลอดภัย | กองช่าง |
| 72 | ก่อสร้างถนน คสล. คั่นคลองเส้นใน ต.ตะวันออก จากแยก กม.7 ถึงไร่ นายสาทรย์ ทรัพย์แสง กว้าง 4 เมตร ยาว 1,500 เมตร พร้อมวางท่อ | เพื่อใช้ในการสัญจรมา และเป็นเส้นทางเก็บขนผลผลิตทางการเกษตร | ก่อสร้างถนน คสล. คั่นคลองเส้นใน ด้านตะวันออก จากแยก กม.7 ถึงไร่ นายสาทรย์ ทรัพย์แสง กว้าง 4 เมตร ยาว 1,500 เมตร พร้อมวางท่อ | | | | 890,903 | มีถนนใช้ในการสัญจรไปมาที่สะดวกรวดเร็วและปลอดภัย | มีถนนใช้ในการสัญจรไปมาที่สะดวกรวดเร็วและปลอดภัย | กองช่าง |
| 73 | ก่อสร้างถนนหินคลุก ถนนคั่นคลองเส้นในฝั่งตะวันตก จากแยก กม.7 ถึงหมู่ที่ 6 กว้าง 4 เมตร ยาว 1,800 เมตร | เพื่อใช้ในการสัญจรมา และเป็นเส้นทางเก็บขนผลผลิตทางการเกษตร | ก่อสร้างถนนหินคลุก ถนนคั่นคลองเส้นในฝั่งตะวันตก จากแยก กม.7 ถึงหมู่ที่ 6 กว้าง 4 เมตร ยาว 1,800 เมตร | | | | 192,340 | มีถนนใช้ในการสัญจรไปมาที่สะดวกรวดเร็วและปลอดภัย | มีถนนใช้ในการสัญจรไปมาที่สะดวกรวดเร็วและปลอดภัย | กองช่าง |
| 74 | ก่อสร้างถนนลูกรังขอยบ้านป่าเชื่อมจากบ้านนายขจร ราชนิยม ถึงคลองเส้นใน กว้าง 3 เมตร ยาว 800 เมตร พร้อมวางท่อระบายน้ำ 3 จุด | เพื่อใช้ในการสัญจรมา และเป็นเส้นทางเก็บขนผลผลิตทางการเกษตร | ก่อสร้างถนนลูกรังขอยบ้านป่าเชื่อมจากบ้านนายขจร ราชนิยม ถึงคลองเส้นใน กว้าง 3 เมตร ยาว 800 เมตร พร้อมวางท่อระบายน้ำ 3 จุด | | | | 300,000 | มีถนนใช้ในการสัญจรไปมาที่สะดวกรวดเร็วและปลอดภัย | มีถนนใช้ในการสัญจรไปมาที่สะดวกรวดเร็วและปลอดภัย | กองช่าง |
| 75 | ขุดลอกคลองสาธารณะเส้นนอกจากคลองสำโรง ถึงไร่ นายเอื้อน แซ่เม้า กว้าง 5 เมตร ยาว 1,500 เมตร | เพื่อสามารถเก็บกักน้ำไว้ใช้ในฤดูแล้ง | ขุดลอกคลองสาธารณะเส้นนอกจากคลองสำโรง ถึงไร่ นายเอื้อน แซ่เม้า กว้าง 5 เมตร ยาว 1,500 เมตร | | | | 300,000 | สามารถเก็บกักน้ำไว้ใช้ในฤดูแล้ง | สามารถเก็บกักน้ำไว้ใช้ในฤดูแล้ง | กองช่าง |
| 76 | ซ่อมแซมถนนหินคลุกสายคั่นคลอง กว้าง 3 เมตร ยาว 1,700 เมตร จากไร่ นายประมาน กระเข้าเงิน ถึงไร่ แซ่เม้า | เพื่อใช้ในการสัญจรมา และเป็นเส้นทางเก็บขนผลผลิตทางการเกษตร | ซ่อมแซมถนนหินคลุกสายคั่นคลอง กว้าง 3 เมตร ยาว 1,700 เมตร จากไร่ นายประมาน กระเข้าเงิน ถึงไร่ แซ่เม้า | | | | 300,000 | มีถนนใช้ในการสัญจรไปมาที่สะดวกรวดเร็วและปลอดภัย | มีถนนใช้ในการสัญจรไปมาที่สะดวกรวดเร็วและปลอดภัย | กองช่าง |

| ที่ | โครงการ | วัตถุประสงค์ | เป้าหมาย (ผลผลิตของโครงการ) | งบประมาณและที่ผ่านมา | | | | | ตัวชี้วัด (KPI) | ผลที่คาดว่าจะได้รับ หน่วยงานรับผิดชอบ |
|-----|---|---|---|----------------------|-------|-------|-----------|-----------|---|--|
| | | | | 2566 | 2567 | 2568 | 2569 | 2570 | | |
| | | | | (บาท) | (บาท) | (บาท) | (บาท) | (บาท) | | |
| 77 | ก่อสร้างถนน คล. สายคันคลองเส้น นอกด้านตะวันออก จากแยก กม.8 ถึงไร่ นายเอื้อน แซ่เภา กว้าง 4 เมตร ยาว 900 เมตร | เพื่อใช้ในการสัญจรมา และเป็นเส้นทางเก็บขน ผลิตผลทางการเกษตร | ก่อสร้างถนน คล. สายคันคลองเส้น นอกด้านตะวันออก จากแยก กม.8 ถึงไร่ นายเอื้อน แซ่เภา กว้าง 4 เมตร ยาว 900 เมตร | | | | 1,867,800 | | มีถนนใช้ในการ สัญจรไปมาที่ สะดวกรวดเร็ว และปลอดภัย | กองช่าง |
| 78 | ซ่อมแซมถนนคล. สายกม.8 จากบ้าน นางสุธา พวงมาลา ถึงไร่ นายเอื้อน พวงมาลา กว้าง 4 เมตร ยาว 250 เมตร | เพื่อใช้ในการสัญจรมา และเป็นเส้นทางเก็บขน ผลิตผลทางการเกษตร | ซ่อมแซมถนนคล. สายกม.8 จาก บ้านนางสุธา พวงมาลา ถึงไร่ นาย เอื้อน พวงมาลา กว้าง 4 เมตร ยาว 250 เมตร | | | | 518,000 | | มีถนนใช้ในการ สัญจรไปมาที่ สะดวกรวดเร็ว และปลอดภัย | กองช่าง |
| 79 | ซ่อมแซมถนนลูกรังของบ้านาค - ปากอง จากถนน คล.ถึงไร่ นายเอื้อน รัตวง กว้าง 3 เมตร ยาว 180 เมตร | เพื่อใช้ในการสัญจรมา และเป็นเส้นทางเก็บขน ผลิตผลทางการเกษตร | ซ่อมแซมถนนลูกรังของบ้านาค - ป้า กอง จากถนน คล.ถึงไร่ นายเอื้อน อารณณ์ รัตวง กว้าง 3 เมตร ยาว 180 เมตร | | | | 200,000 | | มีถนนใช้ในการ สัญจรไปมาที่ สะดวกรวดเร็ว และปลอดภัย | กองช่าง |
| 80 | ก่อสร้างถนน คล. สายคันคลองฝั่ง ตะวันออก จากไร่ นายสมหวัง ทรัพย์ แสง ถึงไร่ นายสมหวัง กฐินเทพ กว้าง 4 เมตร ยาว 1,600 เมตร | เพื่อใช้ในการสัญจรมา และเป็นเส้นทางเก็บขน ผลิตผลทางการเกษตร | ก่อสร้างถนน คล. สายคันคลองฝั่ง ตะวันออก จากไร่ นายสมหวัง ทรัพย์ แสง ถึงไร่ นายสมหวัง กฐินเทพ กว้าง 4 เมตร ยาว 1,600 เมตร | | | | | 3,315,200 | มีถนนใช้ในการ สัญจรไปมาที่ สะดวกรวดเร็ว และปลอดภัย | กองช่าง |
| 81 | ขุดลอกคลองจากไร่ นายสมหวัง ทรัพย์ แสง ถึงไร่ นายสมหวัง กฐินเทพ กว้าง 4 เมตร ยาว 1,600 เมตร | เพื่อใช้ในการสัญจรมา และเป็นเส้นทางเก็บขน ผลิตผลทางการเกษตร | ขุดลอกคลองจากไร่ นายสมหวัง ทรัพย์แสง ถึงไร่ นายสมหวัง กฐินเทพ กว้าง 4 เมตร ยาว 1,600 เมตร | | | | | 300,000 | สามารถเก็บกัก น้ำไว้ใช้ในฤดูแล้ง | กองช่าง |
| 82 | ก่อสร้างถนน คล. สายคันคลอง นอกจากไร่ นายประมาท กระเซ้งเงิน เชื่อมต่อด้านเกาะแก้ว หมู่ที่ 10 กว้าง 3 เมตร ยาว 1,700 เมตร | เพื่อใช้ในการสัญจรมา และเป็นเส้นทางเก็บขน ผลิตผลทางการเกษตร | ก่อสร้างถนน คล. สายคันคลอง นอกจากไร่ นายประมาท กระเซ้งเงิน เชื่อมต่อด้านเกาะแก้ว หมู่ที่ 10 กว้าง 3 เมตร ยาว 1,700 เมตร | | | | | 2,641,800 | มีถนนใช้ในการ สัญจรไปมาที่ สะดวกรวดเร็ว และปลอดภัย | กองช่าง |

| ที่ | โครงการ | วัตถุประสงค์ | เป้าหมาย (ผลผลิตของโครงการ) | งบประมาณและที่ผ่านมา | | | | | ตัวชี้วัด (KPI) | ผลที่คาดว่าจะได้รับ หน่วยงานรับผิดชอบหลัก |
|-----------------------|--|---|--|----------------------|---------------|---------------|---------------|---------------|---|--|
| | | | | 2566 (บาท) | 2567 (บาท) | 2568 (บาท) | 2569 (บาท) | 2570 (บาท) | | |
| 83 | ปูผิวทางแอสฟัลท์ กม.8 จากถนนพหลโยธินถึงบ้านบางกุลา ทางมาลา กว้าง 4 เมตร ยาว 400 เมตร | เพื่อใช้ในการสัญจรมาและเป็นเส้นทางเก็บขนผลิตผลทางการเกษตร | ปูผิวทางแอสฟัลท์ กม.8 จากถนนพหลโยธินถึงบ้านบางกุลา ทางมาลา กว้าง 4 เมตร ยาว 400 เมตร | | | | 577,600 | | มีถนนใช้ในการสัญจรไปมาที่สะดวกรวดเร็วและปลอดภัย | กองช่าง |
| 84 | ซ่อมแซมถนนดินลูกรัง ขยาย กม.7 จากถนน คลล. ถึงไร่บางประเสริฐ สุขเกษม กว้าง 4 เมตร ยาว 1,300 เมตร | เพื่อใช้ในการสัญจรมาและเป็นเส้นทางเก็บขนผลิตผลทางการเกษตร | ซ่อมแซมถนนดินลูกรัง ขยาย กม.7 จากถนน คลล. ถึงไร่บางประเสริฐ สุขเกษม กว้าง 4 เมตร ยาว 1,300 เมตร | | | | | 254,593 | มีถนนใช้ในการสัญจรไปมาที่สะดวกรวดเร็วและปลอดภัย | กองช่าง |
| 85 | ซ่อมแซมถนนลูกรังสายคันคลองเส้นนอก ด้านตะวันตก จากแยก กม.8 ถึงไร่เนียน แซ่ไม้ กว้าง 4 เมตร ยาว 900 เมตร | เพื่อใช้ในการสัญจรมาและเป็นเส้นทางเก็บขนผลิตผลทางการเกษตร | ซ่อมแซมถนนลูกรังสายคันคลองเส้นนอก ด้านตะวันตก จากแยก กม.8 ถึงไร่เนียน แซ่ไม้ กว้าง 4 เมตร ยาว 900 เมตร | | | | | 171,448 | มีถนนใช้ในการสัญจรไปมาที่สะดวกรวดเร็วและปลอดภัย | กองช่าง |
| หมู่ที่ 5 บ้านหนองซุด | | | | | | | | | | |
| 86 | ขุดลอกคลองสาธารณะ หมู่ที่ 5 คลอดแนว กว้าง 4 เมตร ยาว 3,500 เมตร ลึก 3 เมตร | เพื่อสามารถเก็บกักน้ำไว้ใช้ในการเกษตร | ขุดลอกคลองสาธารณะ หมู่ที่ 5 คลอดแนว กว้าง 5 เมตร ยาว 3,500 เมตร ลึก 2 เมตร | 1,000,000 | | | | | สามารถเก็บกักน้ำไว้ใช้ในฤดูจแล้ง | กองช่าง |
| 87 | ก่อสร้างถนนคลล. หน้าไร่บางประยงค์ ทองดี กว้าง 3 เมตร ยาว 100 เมตร | เพื่อใช้ในการสัญจรมาและเป็นเส้นทางเก็บขนผลิตผลทางการเกษตร | ก่อสร้างถนนคลล. หน้าไร่บางประยงค์ ทองดี กว้าง 3 เมตร ยาว 100 เมตร | 165,600 | | | | | มีถนนใช้ในการสัญจรไปมาที่สะดวกรวดเร็วและปลอดภัย | กองช่าง |

| ที่ | โครงการ | วัตถุประสงค์ | เป้าหมาย (ผลผลิตของโครงการ) | งบประมาณและที่ผ่านมา | | | | | ตัวชี้วัด (KPI) | ผลที่คาดว่าจะได้รับ หน่วยงานรับผิดชอบ |
|-----|--|---|---|----------------------|---------|---------|-----------|-----------|---|--|
| | | | | 2566 | 2567 | 2568 | 2569 | 2570 | | |
| | | | | (บาท) | (บาท) | (บาท) | (บาท) | (บาท) | | |
| 88 | ก่อสร้างถนนคสล. จาก กม.10 ถึงคั่นคลอง หมู่ที่ 5 กว้าง 3 เมตร ยาว 900 เมตร | เพื่อใช้ในการสัญจรมาและเป็นเส้นทางเก็บขนผลิตผลทางการเกษตร | ก่อสร้างถนนคสล. จาก กม.10 ถึงคั่นคลอง หมู่ที่ 5 กว้าง 3 เมตร ยาว 900 เมตร ดำเนินการปีละ 300 เมตร | | 270,000 | 270,000 | 270,000 | 270,000 | มีถนนใช้ในการสัญจรไปมาที่สะดวกรวดเร็วและปลอดภัย | กองช่าง |
| 89 | ซ่อมแซมถนนหินคลุกกันคลองจากหน้าบ้าน นางสาวสมปอง สระแก้ว สล. กว้าง 3 เมตร ยาว 1,000 เมตร | เพื่อใช้ในการสัญจรมาและเป็นเส้นทางเก็บขนผลิตผลทางการเกษตร | ซ่อมแซมถนนหินคลุกกันคลองจากหน้าบ้าน นางสาวสมปอง สระแก้ว ถึงถนนคสล. กว้าง 3 เมตร ยาว 1,000 เมตร | 70,000 | 70,000 | 70,000 | 70,000 | 70,000 | มีถนนใช้ในการสัญจรไปมาที่สะดวกรวดเร็วและปลอดภัย | กองช่าง |
| 90 | ก่อสร้างถนนลูกรังคั่นคลอง หมู่ที่ 5 คดลดแนว กว้าง 3 เมตร ยาว 3,500 เมตร | เพื่อใช้ในการสัญจรมาและเป็นเส้นทางเก็บขนผลิตผลทางการเกษตร | ซ่อมแซมถนนลูกรังคั่นคลอง หมู่ที่ 5 คดลดแนว กว้าง 3 เมตร ยาว 3,500 เมตร | | | | 1,000,000 | 1,000,000 | มีถนนใช้ในการสัญจรไปมาที่สะดวกรวดเร็วและปลอดภัย | กองช่าง |
| 91 | ก่อสร้างถนนหินคลุกจากหน้าบ้านนายไชยมงคล ศรีลักษณ์ ถึงโรงนางชีวังศิริลักษณ์ กว้าง 3 เมตร ยาว 200 เมตร | เพื่อใช้ในการสัญจรมาและเป็นเส้นทางเก็บขนผลิตผลทางการเกษตร | ก่อสร้างถนนหินคลุกจากหน้าบ้านนายไชยมงคล ศรีลักษณ์ ถึงโรงนางชีวังศิริลักษณ์ | | 200,000 | | | | มีถนนใช้ในการสัญจรไปมาที่สะดวกรวดเร็วและปลอดภัย | กองช่าง |
| 92 | ก่อสร้างถนน คสล. คั่นคลองจากหน้าบ้าน นางสาวสมปอง สระแก้ว ถึงถนนคสล. กว้าง 3 เมตร ยาว 1,200 เมตร | เพื่อใช้ในการสัญจรมาและเป็นเส้นทางเก็บขนผลิตผลทางการเกษตร | ก่อสร้างถนน คสล. คั่นคลองจากหน้าบ้าน นางสาวสมปอง สระแก้ว ถึงถนน คสล. กว้าง 3 เมตร ยาว 1,200 เมตร ดำเนินการปี 2565 ไปแล้ว 200 เมตร เหลือ1,000 เมตร | 331,200 | 331,200 | 331,200 | 331,200 | 331,200 | มีถนนใช้ในการสัญจรไปมาที่สะดวกรวดเร็วและปลอดภัย | กองช่าง |

| ที่ | โครงการ | วัตถุประสงค์ | เป้าหมาย (ผลผลิตของโครงการ) | งบประมาณและที่ผ่านมา | | | | | ตัวชี้วัด (KPI) | สถานที่ที่จะได้รับ พัฒนาผลิตภัณฑ์ |
|-----|---|---|---|----------------------|--------|---------|-----------|--|--------------------|--------------------------------------|
| | | | | 2566 | 2567 | 2568 | 2569 | 2570 | | |
| | | | | (บาท) | (บาท) | (บาท) | (บาท) | (บาท) | | |
| 93 | ก่อสร้างถนนลูกรังจากโรงเรียนพรสุด เพ็ชร ถึงโรงเรียนสายหยุด ศรีจันทร์ 3 เมตร ยาว 150 เมตร | เพื่อใช้ในการสัญจรมา และเป็นเส้นทางเก็บขยะ ผลิตภัณฑ์ทางการเกษตร | ก่อสร้างถนนลูกรังจากโรงเรียนพรสุด เพ็ชร ถึงโรงเรียนสายหยุด ศรีจันทร์ ยาว 150 เมตร | | | 246,426 | | มีถนนใช้ในการสัญจรไปมาที่สะดวกรวดเร็ว และปลอดภัย | ถนนสายพัฒนา | |
| 94 | ปรับปรุงถนนคสล. โดยผิวทางฟิโธล จากปากทาง กม.9 ถึงถนนรพช. กว้าง 5 เมตร 2,900 เมตร | เพื่อใช้ในการสัญจรมา และเป็นเส้นทางเก็บขยะ ผลิตภัณฑ์ทางการเกษตร | ปรับปรุงถนนคสล. โดยผิวทางแอสฟัลท์ จากปากทาง กม.9 ถึงถนนรพช. กว้าง 5 เมตร 2,900 เมตร | | | | 1,000,000 | มีถนนใช้ในการสัญจรไปมาที่สะดวกรวดเร็ว และปลอดภัย | ถนนสายพัฒนา | |
| 95 | ซ่อมแซมถนนหินคลุกจากปากทาง กม. 1.0 ถึงคั่นคลองหมู่ที่ 5 | เพื่อใช้ในการสัญจรมา และเป็นเส้นทางเก็บขยะ ผลิตภัณฑ์ทางการเกษตร | ซ่อมแซมถนนหินคลุกจากปากทาง กม.1.0 ถึงคั่นคลองหมู่ที่ 5 | 70,000 | 70,000 | 70,000 | 70,000 | มีถนนใช้ในการสัญจรไปมาที่สะดวกรวดเร็ว และปลอดภัย | ถนนสายพัฒนา | |
| 96 | ปรับปรุงถนน คสล. โดยผิวทางแอสฟัลท์จากปากทางหนองแอม ถึงหน้าบ้านนายหนูแห้ว วรรณวงษ์ กว้าง 4 เมตร ยาว 500 เมตร | เพื่อใช้ในการสัญจรมา และเป็นเส้นทางเก็บขยะ ผลิตภัณฑ์ทางการเกษตร | ปรับปรุงถนน คสล. โดยผิวทางแอสฟัลท์จากปากทางหนองแอม ถึงหน้าบ้านนายหนูแห้ว วรรณวงษ์ กว้าง 4 เมตร ยาว 500 เมตร | | | | | มีถนนใช้ในการสัญจรไปมาที่สะดวกรวดเร็ว และปลอดภัย | ถนนสายพัฒนา | |
| 97 | ก่อสร้างถนนหินคลุกจากหน้าบ้านงเลสร ยี่มถนน ถึงคั่นคลอง หมู่ที่ 5 | เพื่อใช้ในการสัญจรมา และเป็นเส้นทางเก็บขยะ ผลิตภัณฑ์ทางการเกษตร | ก่อสร้างถนนหินคลุกจากหน้าบ้านงเลสร ยี่มถนน ถึงคั่นคลอง หมู่ที่ 5 | | | 250,000 | | มีถนนใช้ในการสัญจรไปมาที่สะดวกรวดเร็ว และปลอดภัย | ถนนสายพัฒนา | |

| ที่ | โครงการ | วัตถุประสงค์ | เป้าหมาย (ผลผลิตของโครงการ) | งบประมาณและที่ผ่านมา | | | | | ตัวชี้วัด (KPI) | ผลที่คาดว่าจะได้รับ หน่วยงานรับผิดชอบหลัก | |
|-----|--|---|--|----------------------|--------|--------|--------|--------|---|---|---------|
| | | | | 2566 | 2567 | 2568 | 2569 | 2570 | | | |
| | | | | (บาท) | (บาท) | (บาท) | (บาท) | (บาท) | | | |
| 98 | ห็นคูลูกเสริมโหล่ทาง ถนนคสล. จาก หน้าบ้านนายสายหยุด อภิวัน ถึงบ้านโพระะ สิทธินันท์ | เพื่อใช้ในการสัญจรมา และเป็นเส้นทางเก็บขน ผลผลิตทางการเกษตร | ห็นคูลูกเสริมโหล่ทาง ถนนคสล. จาก หน้าบ้านนายสายหยุด อภิวัน ถึง บ้านนางโพระะ สิทธินันท์ | 50,000 | 50,000 | 50,000 | 50,000 | 50,000 | มีถนนใช้ในการสัญจรไปมาที่ สะดวกรวดเร็ว และปลอดภัย | มีถนนใช้ในการสัญจรไปมาที่ สะดวกรวดเร็ว และปลอดภัย | กองช่าง |
| 99 | ห็นคูลูกเสริมโหล่ทาง ถนนคสล. จาก หน้าบ้านนางสาวสายหยุด วัฒนะแสง ถึงบ้านนายพงษ์ศักดิ์ แสงอรุณ | เพื่อใช้ในการสัญจรมา และเป็นเส้นทางเก็บขน ผลผลิตทางการเกษตร | ห็นคูลูกเสริมโหล่ทาง ถนนคสล. จาก หน้าบ้านนางสาวสายหยุด วัฒนะแสง ถึงบ้านนายพงษ์ศักดิ์ แสงอรุณ | 50,000 | 50,000 | 50,000 | 50,000 | 50,000 | มีถนนใช้ในการสัญจรไปมาที่ สะดวกรวดเร็ว และปลอดภัย | มีถนนใช้ในการสัญจรไปมาที่ สะดวกรวดเร็ว และปลอดภัย | กองช่าง |
| 100 | ปรับปรุง ถนนคสล. โดยปูผิวทางแอสฟัลท์ จากหน้าบ้านนายสายหยุด อภิวัน ถึงหน้าบ้านนางโพระะ สิทธินันท์ | เพื่อใช้ในการสัญจรมา และเป็นเส้นทางเก็บขน ผลผลิตทางการเกษตร | ซ่อมสร้างถนนคสล. จากหน้าบ้านนายสายหยุด อภิวัน ถึงหน้าบ้านนางโพระะ สิทธินันท์ | 432,000 | | | | | มีถนนใช้ในการสัญจรไปมาที่ สะดวกรวดเร็ว และปลอดภัย | มีถนนใช้ในการสัญจรไปมาที่ สะดวกรวดเร็ว และปลอดภัย | กองช่าง |
| 101 | ห็นคูลูกเสริมโหล่ทางจากปากทางหนอง แชนถึงหน้าบ้านนายหนูแท้ วรรณวงษ์ | เพื่อใช้ในการสัญจรมา และเป็นเส้นทางเก็บขน ผลผลิตทางการเกษตร | ห็นคูลูกเสริมโหล่ทางจากปากทางหนองแชนถึงหน้าบ้านนายหนูแท้ วรรณวงษ์ | 50,000 | 50,000 | 50,000 | 50,000 | 50,000 | มีถนนใช้ในการสัญจรไปมาที่ สะดวกรวดเร็ว และปลอดภัย | มีถนนใช้ในการสัญจรไปมาที่ สะดวกรวดเร็ว และปลอดภัย | กองช่าง |
| 102 | ห็นคูลูกเสริมโหล่ทางจากปากทาง กม.9 ถึงถนน รพช. | เพื่อใช้ในการสัญจรมา และเป็นเส้นทางเก็บขน ผลผลิตทางการเกษตร | ห็นคูลูกเสริมโหล่ทางจากปากทาง กม.9 ถึงถนน รพช. | 50,000 | 50,000 | 50,000 | 50,000 | 50,000 | มีถนนในการสัญจรไปมาที่ สะดวกรวดเร็ว และปลอดภัย | มีถนนในการสัญจรไปมาที่ สะดวกรวดเร็ว และปลอดภัย | กองช่าง |

หมู่ที่ 6 บ้านช่องแค

| ที่ | โครงการ | วัตถุประสงค์ | เป้าหมาย (ผลผลิตของโครงการ) | งบประมาณและที่ตามมา | | | | | ตัวชี้วัด (KPI) | ผลที่คาดว่าจะได้รับ | หน่วยงานรับผิดชอบ |
|-----|---|---|---|---------------------|---------------|---------------|---------------|---------------|---|---------------------|-------------------|
| | | | | 2566 (บาท) | 2567 (บาท) | 2568 (บาท) | 2569 (บาท) | 2570 (บาท) | | | |
| 103 | ก่อสร้างถนน คสล. ฝั่งตะวันออก กว้าง 3 เมตร ยาว 1,200 เมตร | เพื่อใช้ในการสัญจรมา และเป็นเส้นทางเก็บขน ผลผลิตทางการเกษตร | ก่อสร้างถนน คสล. ฝั่งตะวันออก กว้าง 3 เมตร ยาว 1,200 เมตร ปี 2566-2570 ดำเนินการปีละ 300 เมตร | 496,800 | 496,800 | 496,800 | 496,800 | | มีถนนใช้ในการสัญจรไปมาที่สะดวกรวดเร็วและปลอดภัย | กองช่าง | |
| 104 | ก่อสร้างถนน คสล. ฝั่งตะวันตก กว้าง 3 เมตร ยาว 1,600 เมตร | เพื่อใช้ในการสัญจรมา และเป็นเส้นทางเก็บขน ผลผลิตทางการเกษตร | ก่อสร้างถนน คสล. ฝั่งตะวันตก กว้าง 3 เมตร ยาว 1,600 เมตร ปี 2566-2570 ดำเนินการปีละ 300 เมตร | 496,800 | 496,800 | 496,800 | 496,800 | | มีถนนใช้ในการสัญจรไปมาที่สะดวกรวดเร็วและปลอดภัย | กองช่าง | |
| 105 | ซ่อมแซมถนนลูกรังฝั่งตะวันออก กว้าง 3 เมตร ยาว 1,200 เมตร | เพื่อใช้ในการสัญจรมา และเป็นเส้นทางเก็บขน ผลผลิตทางการเกษตร | ซ่อมแซมถนนลูกรังฝั่งตะวันตก กว้าง 3 เมตร ยาว 1,200 เมตร | 142,873 | 142,873 | 142,873 | 142,873 | | มีถนนใช้ในการสัญจรไปมาที่สะดวกรวดเร็วและปลอดภัย | กองช่าง | |
| 106 | ก่อสร้างถนนลูกรัง จากโรงนางสมิตด์ ปันวันมา ถึงโรงนางโพระ สุทธินันท์ กว้าง 3 เมตร ยาว 700 เมตร | เพื่อใช้ในการสัญจรมา และเป็นเส้นทางเก็บขน ผลผลิตทางการเกษตร | ก่อสร้างถนนลูกรัง จากโรงนางสมิตด์ ถึงโรงนางโพระ กว้าง 3 เมตร ยาว 600 เมตร | | 144,255 | | | | มีถนนใช้ในการสัญจรไปมาที่สะดวกรวดเร็วและปลอดภัย | กองช่าง | |
| 107 | ขุดลอกคลองสาธารณะ ม.6 กว้าง 4 เมตร ยาว 1,000 เมตร ลึก 3 เมตร | เพื่อใช้ในการสัญจรมา และเป็นเส้นทางเก็บขน ผลผลิตทางการเกษตร | ขุดลอกคลองสาธารณะ ม.6 กว้าง 4 เมตร ยาว 1,000 เมตร ลึก 3 เมตร | | 500,000 | | | | มีถนนใช้ในการสัญจรไปมาที่สะดวกรวดเร็วและปลอดภัย | กองช่าง | |

| ที่ | โครงการ | วัตถุประสงค์ | เป้าหมาย (ผลผลิตของโครงการ) | งบประมาณและที่ผ่านมา | | | | | ตัวชี้วัด (KPI) | ผลที่คาดว่าจะได้รับ | หน่วยงานรับผิดชอบ |
|------------------------|---|---|---|----------------------|---------|---------|---------|---------|--|---------------------|-------------------|
| | | | | 2566 | 2567 | 2568 | 2569 | 2570 | | | |
| | | | | (บาท) | (บาท) | (บาท) | (บาท) | (บาท) | | | |
| 108 | ก่อสร้างถนนหินคลุกอัดฝั่งตะวันตก กว้าง 3 เมตร ยาว 1,600 เมตร | เพื่อใช้ในการสัญจรมา และเป็นเส้นทางเก็บขน ผลผลิตทางการเกษตร | ก่อสร้างถนนหินคลุกอัดฝั่ง ตะวันตก กว้าง 3 เมตร ยาว 1,600 เมตร | 525,709 | 525,709 | 525,709 | 525,709 | 525,709 | มีถนนใช้ในการสัญจรไปมาที่สะดวกรวดเร็ว และปลอดภัย | กองช่าง | |
| 109 | ก่อสร้างถนนลูกรัง ฝั่งตะวันออก กว้าง 3 เมตร ยาว 1,200 เมตร | เพื่อใช้ในการสัญจรมา และเป็นเส้นทางเก็บขน ผลผลิตทางการเกษตร | ก่อสร้างถนนลูกรัง ฝั่งตะวันออก กว้าง 3 เมตร ยาว 1,200 เมตร | 342,896 | 342,896 | 342,896 | 342,896 | 342,896 | มีถนนใช้ในการสัญจรไปมาที่สะดวกรวดเร็ว และปลอดภัย | กองช่าง | |
| หมู่ที่ 7 บ้านหนองข่อย | | | | | | | | | | | |
| 110 | ก่อสร้างถนนลูกรังบดอัด จากบ้านนาง ประนอม เสือป่า ถึงวังทองคำ คิม สนิท กว้าง 3 เมตร ยาว 1,350 เมตร | เพื่อใช้ในการสัญจรมา และเป็นเส้นทางเก็บขน ผลผลิตทางการเกษตร | ก่อสร้างถนนลูกรังบดอัด จากบ้าน นางประนอม เสือป่า ถึงวังทองคำ คิม สนิท กว้าง 3 เมตร ยาว 1,350 เมตร | 492,850 | | | | | มีถนนใช้ในการสัญจรไปมาที่สะดวกรวดเร็ว และปลอดภัย | กองช่าง | |
| 111 | ปรับปรุงถนน คลส. โดยปูผิวทางแอส ฟัลท์ เส้นทางเข้าหมู่บ้านหนองข่อย กว้าง 4 เมตร ยาว 200 เมตร | เพื่อใช้ในการสัญจรมา และเป็นเส้นทางเก็บขน ผลผลิตทางการเกษตร | ปรับปรุงถนน คลส. โดยปูผิวทาง แอสฟัลท์ เส้นทางเข้าหมู่บ้านหนองข่อย กว้าง 4 เมตร ยาว 200 เมตร | | 700,000 | | | | มีถนนใช้ในการสัญจรไปมาที่สะดวกรวดเร็ว และปลอดภัย | กองช่าง | |
| 112 | ปรับปรุง ถนน คลส. โดยปูผิวทางแอส ฟัลท์ เส้นทางเข้าหมู่บ้านหนองข่อย กว้าง 3 เมตร ยาว 400 เมตร | เพื่อใช้ในการสัญจรมา และเป็นเส้นทางเก็บขน ผลผลิตทางการเกษตร | ปรับปรุง ถนน คลส. โดยปูผิวทาง แอสฟัลท์ เส้นทางเข้าหมู่บ้านหนองข่อย กว้าง 3 เมตร ยาว 400 เมตร | | | 600,000 | | | มีถนนใช้ในการสัญจรไปมาที่สะดวกรวดเร็ว และปลอดภัย | กองช่าง | |

| ที่ | โครงการ | วัตถุประสงค์ | เป้าหมาย (ผลผลิตของโครงการ) | งบประมาณและที่ผ่านมา | | | | | ตัวชี้วัด (KPI) | ผลที่คาดว่าจะได้รับ หน่วยงานรับผิดชอบหลัก |
|---------------------------|---|---|---|----------------------|---------------|---------------|---------------|---------------|---|--|
| | | | | 2566 (บาท) | 2567 (บาท) | 2568 (บาท) | 2569 (บาท) | 2570 (บาท) | | |
| 113 | ปรับปรุงถนน ลาดยางสายทางเข้าหมู่บ้านหนองข่อย กว้าง 4 เมตร ยาว 1,000 เมตร | เพื่อใช้ในการสัญจรมาและเป็นเส้นทางเก็บขนผลผลิตทางการเกษตร | ปรับปรุงถนน ลาดยางสายทางเข้าหมู่บ้านหนองข่อย กว้าง 4 เมตร ยาว 1,000 เมตร | | | | | 800,000 | มีถนนใช้ในการสัญจรไปมาที่สะดวกรวดเร็วและปลอดภัย | กองช่าง |
| 114 | ก่อสร้างฝายน้ำล้น บริเวณไร่นางคิมสนิท ต่อ ตำบลเกาะแก้ว | เพื่อใช้ในการสัญจรมาและเป็นเส้นทางเก็บขนผลผลิตทางการเกษตร | ก่อสร้างฝายน้ำล้น บริเวณไร่นางคิมสนิท ต่อ ตำบลเกาะแก้ว | | | | 600,000 | | มีถนนใช้ในการสัญจรไปมาที่สะดวกรวดเร็วและปลอดภัย | กองช่าง |
| 115 | ก่อสร้างถนนลูกรังบดอัดสายบ้านนายสมหมาย แก้วล้อม ถึงถนนพู่กันทิพย์ 1,100 เมตร กว้าง 3 เมตร | เพื่อใช้ในการสัญจรมาและเป็นเส้นทางเก็บขนผลผลิตทางการเกษตร | ก่อสร้างถนนลูกรังบดอัดสายบ้านนายสมหมาย แก้วล้อม ถึงถนนพู่กันทิพย์ 1,100 เมตร กว้าง 3 เมตร | 250,000 | | | | | มีถนนใช้ในการสัญจรไปมาที่สะดวกรวดเร็วและปลอดภัย | กองช่าง |
| 116 | ซ่อมแซมถนนหินคลุก สายบ้านนายสมหมาย แก้วล้อม ถึงถนนพู่กันทิพย์ 1,100 เมตร กว้าง 3 เมตร | เพื่อใช้ในการสัญจรมาและเป็นเส้นทางเก็บขนผลผลิตทางการเกษตร | ซ่อมแซมถนนหินคลุก สายบ้านนายสมหมาย แก้วล้อม ถึงถนนพู่กันทิพย์ 1,100 เมตร กว้าง 3 เมตร | 161,570 | 161,570 | 161,570 | 161,570 | 161,570 | มีถนนใช้ในการสัญจรไปมาที่สะดวกรวดเร็วและปลอดภัย | กองช่าง |
| 117 | ซ่อมแซมถนนลูกรัง สายบ้านนางประนอม เสือป่า ถึงไร่นางคิมสนิท กว้าง 3 เมตร ยาว 1,350 เมตร | เพื่อใช้ในการสัญจรมาและเป็นเส้นทางเก็บขนผลผลิตทางการเกษตร | ซ่อมแซมถนนลูกรัง สายบ้านนางประนอม เสือป่า ถึงไร่นางคิมสนิท กว้าง 3 เมตร ยาว 1,350 เมตร | 220,323 | 220,323 | 220,323 | 220,323 | 220,323 | มีถนนใช้ในการสัญจรไปมาที่สะดวกรวดเร็วและปลอดภัย | กองช่าง |
| 118 | ก่อสร้างถนน คลส. ข้างวัดหนองข่อย กว้าง 3 เมตร ยาว 200 เมตร | เพื่อใช้ในการสัญจรมาและเป็นเส้นทางเก็บขนผลผลิตทางการเกษตร | ก่อสร้างถนน คลส. ข้างวัดหนองข่อย กว้าง 3 เมตร ยาว 200 เมตร | | | | | | มีถนนใช้ในการสัญจรไปมาที่สะดวกรวดเร็วและปลอดภัย | กองช่าง |
| หมู่ที่ 8 บ้านพู่กันทิพย์ | | | | | | | | | | |

| ที่ | โครงการ | วัตถุประสงค์ | เป้าหมาย (ผลผลิตของโครงการ) | งบประมาณและที่ผ่านมา | | | | | ตัวชี้วัด (KPI) | ผลที่คาดว่าจะได้รับ หน่วยงานรับผิดชอบหลัก | |
|-----|---|---|---|----------------------|---------|---------|---------|---------|---|---|---------|
| | | | | 2566 | 2567 | 2568 | 2569 | 2570 | | | |
| | | | | (บาท) | (บาท) | (บาท) | (บาท) | (บาท) | | | |
| 119 | ปรับปรุงถนน คลส.สายบ้านนาบึงทุ่งเทียม โดยผู้วิสาหกิจเอทีเอส กว้าง 4 เมตร ยาว 800 เมตร | เพื่อใช้ในการสัญจรมาและเป็นเส้นทางเก็บขนผลผลิตทางการเกษตร | ปรับปรุงถนน คลส.สายบ้านนาบึงทุ่งเทียม โดยผู้วิสาหกิจเอทีเอส กว้าง 4 เมตร ยาว 800 เมตร | 700,000 | 700,000 | 700,000 | 700,000 | 700,000 | มีถนนใช้ในการสัญจรไปมาที่สะดวกรวดเร็วและปลอดภัย | มีถนนใช้ในการสัญจรไปมาที่สะดวกรวดเร็วและปลอดภัย | กองช่าง |
| 120 | ปรับปรุงถนน คลส.สายฟาร์มไก่ จากสามแยก ถึงบ้านม่วงละมียด เอี่ยมจันทร์รอด โดยผู้วิสาหกิจเอทีเอส กว้าง 4 เมตร ยาว 200 เมตร | เพื่อใช้ในการสัญจรมาและเป็นเส้นทางเก็บขนผลผลิตทางการเกษตร | ปรับปรุงถนน คลส.สายฟาร์มไก่ จากสามแยก ถึงบ้านม่วงละมียด เอี่ยมจันทร์รอด โดยผู้วิสาหกิจเอทีเอส กว้าง 4 เมตร ยาว 200 เมตร | | | | | | มีถนนใช้ในการสัญจรไปมาที่สะดวกรวดเร็วและปลอดภัย | มีถนนใช้ในการสัญจรไปมาที่สะดวกรวดเร็วและปลอดภัย | กองช่าง |
| 121 | ก่อสร้างถนนข้างบ้านนางันทนา รักษา กว้าง 3 เมตร ยาว 300 เมตร | เพื่อใช้ในการสัญจรมาและเป็นเส้นทางเก็บขนผลผลิตทางการเกษตร | ก่อสร้างถนนข้างบ้านนางันทนา รักษา กว้าง 3 เมตร ยาว 300 เมตร | | | | | | มีถนนใช้ในการสัญจรไปมาที่สะดวกรวดเร็วและปลอดภัย | มีถนนใช้ในการสัญจรไปมาที่สะดวกรวดเร็วและปลอดภัย | กองช่าง |
| 122 | ซ่อมแซมฝายหลังทุ่งน้ำทิพย์ | เพื่อให้มีฝายเพื่อเก็บน้ำไว้ใช้ในการอุปโภคบริโภค | ซ่อมแซมฝายหลังทุ่งน้ำทิพย์ | 300,000 | | | | | มีฝายน้ำล้นที่สามารถกักเก็บน้ำไว้ได้ | มีฝายน้ำล้นที่สามารถกักเก็บน้ำไว้ได้ | กองช่าง |
| 123 | ซ่อมแซมฝายกั้นน้ำบริเวณศาลเจ้าพ่อสนับ | เพื่อให้มีฝายเพื่อกักเก็บน้ำไว้ใช้ในการอุปโภคบริโภค | ซ่อมแซมฝายกั้นน้ำบริเวณศาลเจ้าพ่อสนับ | | | 300,000 | | | มีฝายน้ำล้นที่สามารถกักเก็บน้ำไว้ได้ | มีฝายน้ำล้นที่สามารถกักเก็บน้ำไว้ได้ | กองช่าง |
| 124 | ขุดลอกคลองสาธารณะ ตั้งแต่วัดทุ่งน้ำทิพย์ ถึงฝาย กว้าง 5 เมตร ยาว 1,500 เมตร ลึก 3 เมตร | เพื่อคลองที่สะอาดและสามารถกักเก็บน้ำได้ในฤดูฝน | ขุดลอกคลองสาธารณะ ตั้งแต่วัดทุ่งน้ำทิพย์ ถึงฝาย กว้าง 5 เมตร ยาว 1,500 เมตร ลึก 3 เมตร | | | 500,000 | | | คลองสะอาดและสามารถกักเก็บน้ำได้ในฤดูฝน | คลองสะอาดและสามารถกักเก็บน้ำได้ในฤดูฝน | กองช่าง |

| ที่ | โครงการ | วัตถุประสงค์ | เป้าหมาย (ผลผลิตของโครงการ) | งบประมาณและที่ผ่านมา | | | | | ตัวชี้วัด (KPI) | ผลที่คาดว่าจะได้รับ หน่วยงานรับผิดชอบ |
|--------------------------|--|---|--|----------------------|---------------|---------------|---------------|---|---|--|
| | | | | 2566 (บาท) | 2567 (บาท) | 2568 (บาท) | 2569 (บาท) | 2570 (บาท) | | |
| | | | | 2566 (บาท) | 2567 (บาท) | 2568 (บาท) | 2569 (บาท) | 2570 (บาท) | | |
| 125 | ซ่อมแซมถนนลูกรัง สายบ้านนางสุภาพ สุพรรณคำ กว้าง 4 เมตร ยาว 250 เมตร | เพื่อใช้ในการสัญจรมา และเป็นเส้นทางเก็บขน ผลิตผลทางการเกษตร | ซ่อมแซมถนนลูกรัง สายบ้านนาง สุภาพ สุพรรณคำ กว้าง 4 เมตร ยาว 250 เมตร | 50,000 | 50,000 | 50,000 | 50,000 | มีถนนใช้ในการ สัญจรไปมาที่ สะดวกรวดเร็ว และปลอดภัย | มีถนนใช้ในการ สัญจรไปมาที่ สะดวกรวดเร็ว และปลอดภัย | กองช่าง |
| 126 | ก่อสร้างถนนลูกรัง สายบ้านนางสุภาพ สุพรรณคำ กว้าง 4 เมตร ยาว 250 เมตร | เพื่อใช้ในการสัญจรมา และเป็นเส้นทางเก็บขน ผลิตผลทางการเกษตร | ก่อสร้างถนนลูกรัง สายบ้านนาง สุภาพ สุพรรณคำ กว้าง 4 เมตร ยาว 250 เมตร | 476,245 | | | | มีถนนใช้ในการ สัญจรไปมาที่ สะดวกรวดเร็ว และปลอดภัย | มีถนนใช้ในการ สัญจรไปมาที่ สะดวกรวดเร็ว และปลอดภัย | กองช่าง |
| 127 | ก่อสร้างถนนลูกรังบดอัด สายบ้านนางฟุ้ง เหียบเหิม กว้าง 3 เมตร ยาว 500 เมตร | เพื่อใช้ในการสัญจรมา และเป็นเส้นทางเก็บขน ผลิตผลทางการเกษตร | ก่อสร้างถนนลูกรังบดอัด สายบ้าน นางฟุ้ง เหียบเหิม กว้าง 3 เมตร ยาว 500 เมตร | | | | 550,000 | มีถนนใช้ในการ สัญจรไปมาที่ สะดวกรวดเร็ว และปลอดภัย | มีถนนใช้ในการ สัญจรไปมาที่ สะดวกรวดเร็ว และปลอดภัย | กองช่าง |
| หมู่ที่ 9 บ้านกลุ่มสิงห์ | | | | | | | | | | |
| 128 | ก่อสร้างถนน คลส. สายวัดโพธิ์ธารน- แยก รพช. รั้วจีน ยาว 1,250 เมตร กว้าง 5 เมตร | เพื่อใช้ในการสัญจรมา และเป็นเส้นทางเก็บขน ผลิตผลทางการเกษตร | ก่อสร้างถนน คลส. สายวัดโพธิ์ธาร น-แยก รพช. รั้วจีน ยาว 1,000 เมตร กว้าง 5 เมตร | 2,590,000 | | | | มีถนนใช้ในการ สัญจรไปมาที่ สะดวกรวดเร็ว และปลอดภัย | มีถนนใช้ในการ สัญจรไปมาที่ สะดวกรวดเร็ว และปลอดภัย | กองช่าง |
| 129 | ก่อสร้าง คลส. สาย ม.9 ฟาร์มไก่ - นา โคก ม.7 รั้วจีน ยาว 160 เมตร กว้าง 4 เมตร | เพื่อใช้ในการสัญจรมา และเป็นเส้นทางเก็บขน ผลิตผลทางการเกษตร | ก่อสร้าง คลส. สาย ม.9 ฟาร์มไก่ - นาโคก ม.7 รั้วจีน ยาว 160 เมตร กว้าง 4 เมตร | 150,000 | | | | มีถนนใช้ในการ สัญจรไปมาที่ สะดวกรวดเร็ว และปลอดภัย | มีถนนใช้ในการ สัญจรไปมาที่ สะดวกรวดเร็ว และปลอดภัย | กองช่าง |

| ที่ | โครงการ | วัตถุประสงค์ | เป้าหมาย (ผลผลิตของโครงการ) | งบประมาณและที่ผ่านมา | | | | | ตัวชี้วัด (KPI) | ผลที่คาดว่าจะได้รับ หน่วยงานรับผิดชอบหลัก |
|-----|---|---|--|----------------------|---------------|---------------|---------------|---------------|---|--|
| | | | | 2566 (บาท) | 2567 (บาท) | 2568 (บาท) | 2569 (บาท) | 2570 (บาท) | | |
| | | | | | | | | | | |
| 130 | ซ่อมแซมตุ๊กตารังพร้อมบอดี้เต่าวันตก แยกสายทองแดง - วัดโพธิ์ธาราม ยาว 1,250 เมตร กว้าง 5 เมตร | เพื่อใช้ในการสัญจรมา และเป็นเส้นทางกับชนผลิตผลิตทางการเกษตร | ซ่อมแซมถนนตุ๊กตารังพร้อมบอดี้เต่าวันตก แยกสายทองแดง - วัดโพธิ์ธาราม ยาว 1,000 เมตร กว้าง 3 เมตร | 190,498 | | | | | มีถนนใช้ในการสัญจรไปมาที่สะดวกรวดเร็วและปลอดภัย | กองช่าง |
| 131 | ก่อสร้างถนน คลส. สายบ้าน น.ส. อมรัตน์ ยาว 60 เมตร กว้าง 3 เมตร | เพื่อใช้ในการสัญจรมา และเป็นเส้นทางกับชนผลิตผลิตทางการเกษตร | ซ่อมแซมตุ๊กตารังพร้อมบอดี้เต่าวันตก - ถนน คลส. ม.5 ยาว 900 เมตร กว้าง 3 เมตร | 99,360 | | | | | มีถนนใช้ในการสัญจรไปมาที่สะดวกรวดเร็วและปลอดภัย | กองช่าง |
| 132 | ซ่อมแซม ถนน คลส. เส้น ม.9-ฟาร์มไก่ ยาว 500 เมตร กว้าง 4 เมตร | เพื่อใช้ในการสัญจรมา และเป็นเส้นทางกับชนผลิตผลิตทางการเกษตร | ก่อสร้างถนนตุ๊กตารังพร้อมบอดี้เต่าวันตก ยาว 1,000 เมตร กว้าง 3 เมตร | 1,036,000 | | | | | มีถนนใช้ในการสัญจรไปมาที่สะดวกรวดเร็วและปลอดภัย | กองช่าง |
| 133 | ก่อสร้างถนนตุ๊กตารังพร้อมบอดี้ เต่าวันตก - ไร่ นายมิตร ยาว 1,000 เมตร กว้าง 3 เมตร | เพื่อใช้ในการสัญจรมา และเป็นเส้นทางกับชนผลิตผลิตทางการเกษตร | ก่อสร้างถนนตุ๊กตารังพร้อมบอดี้เต่าวันตก แยกสายทองแดง - ไร่ นายมิตร ยาว 800 เมตร กว้าง 3 เมตร พร้อมวางท่อ 2 จุด | 444,868 | | | | | มีถนนใช้ในการสัญจรไปมาที่สะดวกรวดเร็วและปลอดภัย | กองช่าง |
| 134 | ซ่อมแซมถนนตุ๊กตารังพร้อมบอดี้เต่าวันตก - ไร่ นายมิตร - ไร่ นายสม แฉ่ง กระจ่าย ยาว 1,000 เมตร กว้าง 3 เมตร | เพื่อใช้ในการสัญจรมา และเป็นเส้นทางกับชนผลิตผลิตทางการเกษตร | ก่อสร้างถนน คลส. สายบ้านนาง มาลัย หวังแร่ ยาว 60 เมตร กว้าง 3 เมตร | 240,425 | | | | | มีถนนใช้ในการสัญจรไปมาที่สะดวกรวดเร็วและปลอดภัย | กองช่าง |
| 135 | ซ่อมแซมตุ๊กตารังพร้อมบอดี้เต่าวันตก - ถนน คลส. ม.5 ยาว 900 เมตร กว้าง 3 เมตร | เพื่อใช้ในการสัญจรมา และเป็นเส้นทางกับชนผลิตผลิตทางการเกษตร | ซ่อมแซมถนนตุ๊กตารังพร้อมบอดี้เต่าวันตก - ถนน คลส. ม.5 ยาว 900 เมตร กว้าง 3 เมตร | 128,586 | | | | | มีถนนใช้ในการสัญจรไปมาที่สะดวกรวดเร็วและปลอดภัย | กองช่าง |

| ที่ | โครงการ | วัตถุประสงค์ | เป้าหมาย (ผลผลิตของโครงการ) | งบประมาณและที่ตามมา | | | | | ตัวชี้วัด (KPI) | ผลที่คาดว่าจะได้รับ | หน่วยงานรับผิดชอบหลัก |
|------------------------|--|---|--|---------------------|---------------|--------------------|---------------|---------------|---|---------------------|-----------------------|
| | | | | 2566 (บาท) | 2567 (บาท) | 2568 (บาท) | 2569 (บาท) | 2570 (บาท) | | | |
| 136 | ก่อสร้างถนนลูกรังพร้อมบดอัดสายไฟ นายเกษม-ไร่เกษม ยาว 1,000 เมตร กว้าง 3 เมตร | เพื่อใช้ในการสัญจรมา และเป็นเส้นทางเก็บขน ผลิตผลทางการเกษตร | ก่อสร้าง คล. สายไร่เกษม ขวัญเมือง - ไร่เกษม แจ้งกระเจ่าง ยาว 1,000 เมตร กว้าง 3 เมตร | | | 240,425 (บาท) | | | มีถนนใช้ในการ สัญจรไปมาที่ สะดวกรวดเร็ว และปลอดภัย | กองช่าง | |
| 137 | ก่อสร้างถนนลูกรังพร้อมบดอัดจากแยก ผู้นายประสิทธิ์ คงมัน ถึงไร่เกษม อ่อนคำ ยาว 800 เมตร กว้าง 3 เมตร พร้อมวางท่อ 2 จุด | เพื่อใช้ในการสัญจรมา และเป็นเส้นทางเก็บขน ผลิตผลทางการเกษตร | ก่อสร้างถนนลูกรังพร้อมบดอัดจาก แยกผู้นายประสิทธิ์ คงมัน ถึงไร่เกษม อ่อนคำ ยาว 800 เมตร กว้าง 3 เมตร พร้อมวางท่อ 2 จุด | | | 202,340 (บาท) | | | มีถนนใช้ในการ สัญจรไปมาที่ สะดวกรวดเร็ว และปลอดภัย | กองช่าง | |
| 138 | ก่อสร้างถนน คล. สายบ้านมาลัย หรั่งแร่ ยาว 60 เมตร กว้าง 3 เมตร | เพื่อใช้ในการสัญจรมา และเป็นเส้นทางเก็บขน ผลิตผลทางการเกษตร | ก่อสร้างถนน คล. สายบ้านมาลัย หรั่งแร่ ยาว 60 เมตร กว้าง 3 เมตร | | | 99,360 (บาท) | | | มีถนนใช้ในการ สัญจรไปมาที่ สะดวกรวดเร็ว และปลอดภัย | กองช่าง | |
| 139 | ก่อสร้างถนน คล. สายไร่เกษม แจ้ง กระเจ่าง - ไร่เกษม บัญมี ยาว 1,000 เมตร กว้าง 3 เมตร | เพื่อใช้ในการสัญจรมา และเป็นเส้นทางเก็บขน ผลิตผลทางการเกษตร | ก่อสร้างถนน คล. สายไร่เกษม แจ้งกระเจ่าง - ไร่เกษม บัญมี ยาว 1,000 เมตร กว้าง 3 เมตร | | | 1,656,000 (บาท) | | | มีถนนใช้ในการ สัญจรไปมาที่ สะดวกรวดเร็ว และปลอดภัย | กองช่าง | |
| 140 | ก่อสร้าง คล. สายไร่เกษม ขวัญเมือง - ไร่เกษม แจ้งกระเจ่าง ยาว 1,000 เมตร กว้าง 3 เมตร | เพื่อใช้ในการสัญจรมา และเป็นเส้นทางเก็บขน ผลิตผลทางการเกษตร | ก่อสร้าง คล. สายไร่เกษม ขวัญเมือง - ไร่เกษม แจ้งกระเจ่าง ยาว 1,000 เมตร กว้าง 3 เมตร | | | 1,656,000 (บาท) | | | มีถนนใช้ในการ สัญจรไปมาที่ สะดวกรวดเร็ว และปลอดภัย | กองช่าง | |
| หมู่ที่ 10 บ้านหนองแรม | | | | | | | | | | | |

| ที่ | โครงการ | วัตถุประสงค์ | เป้าหมาย (ผลผลิตของโครงการ) | งบประมาณและที่ผ่านมา | | | | | ตัวชี้วัด (KPI) | ผลที่คาดว่าจะได้รับ | หน่วยงานรับผิดชอบหลัก |
|-----|--|---|--|----------------------|---------------|---------------|---------------|---------------|---|---|-----------------------|
| | | | | 2566 (บาท) | 2567 (บาท) | 2568 (บาท) | 2569 (บาท) | 2570 (บาท) | | | |
| 141 | ปรับปรุงถนนคสล. หมู่ที่ 10 เป็นถนนลาดยางแอสฟัลท์สายทางเข้าหมู่บ้านหนองแวง กว้าง 4 เมตร ยาว 500 เมตร จากหน้าบ้านนายสมคิด จอมคำสิงห์ ถึงหน้าบ้านนายประนอม เกตุเกิด | เพื่อใช้ในการสัญจรมาและเป็นเส้นทางเก็บขนผลผลิตทางการเกษตร | ปรับปรุงถนนคสล. หมู่ที่ 10 เป็นถนนลาดยางแอสฟัลท์สายทางเข้าหมู่บ้านหนองแวง กว้าง 4 เมตร ยาว 500 เมตร จากหน้าบ้านนายสมคิด จอมคำสิงห์ ถึงหน้าบ้านนายประนอม เกตุเกิด | 722,000 | | | | | มีถนนใช้ในการสัญจรไปมาที่สะดวกรวดเร็วและปลอดภัย | มีถนนใช้ในการสัญจรไปมาที่สะดวกรวดเร็วและปลอดภัย | กองช่าง |
| 142 | ซ่อมแซมถนนหินคลุก หมู่ที่ 10 จากสระวัดหนองแวง - ซอนสารเดช เมตร ยาว 1,700 เมตร | เพื่อใช้ในการสัญจรมาและเป็นเส้นทางเก็บขนผลผลิตทางการเกษตร | ซ่อมแซมถนนหินคลุก หมู่ที่ 10 จากสระวัดหนองแวง - ซอนสารเดช กว้าง 4 เมตร ยาว 1,700 เมตร | 332,932 | | | | | มีถนนใช้ในการสัญจรไปมาที่สะดวกรวดเร็วและปลอดภัย | มีถนนใช้ในการสัญจรไปมาที่สะดวกรวดเร็วและปลอดภัย | กองช่าง |
| 143 | ซ่อมแซมถนนหินคลุกจากไร่นายโพธิ์ เวียน เหล็กผา - ป่าช้าวัดหนองแวง กว้าง 4 เมตร ยาว 600 เมตร | เพื่อใช้ในการสัญจรมาและเป็นเส้นทางเก็บขนผลผลิตทางการเกษตร | ซ่อมแซมถนนหินคลุกจากไร่นายโพธิ์ เวียน เหล็กผา - ป่าช้าวัดหนองแวง กว้าง 4 เมตร ยาว 600 เมตร | 117,505 | | | | | มีถนนใช้ในการสัญจรไปมาที่สะดวกรวดเร็วและปลอดภัย | มีถนนใช้ในการสัญจรไปมาที่สะดวกรวดเร็วและปลอดภัย | กองช่าง |
| 144 | ปรับปรุงถนนคสล. หมู่ที่ 10 จากทางแยกหน้าโรงเรียนเก่าถึงหน้าบ้านนายบุญมา สายธรรมี่ กว้าง 3 เมตร และ 4 เมตร ยาว 200 เมตร พร้อมไหล่ทาง | เพื่อใช้ในการสัญจรมาและเป็นเส้นทางเก็บขนผลผลิตทางการเกษตร | ปรับปรุงถนนคสล. หมู่ที่ 10 จากทางแยกหน้าโรงเรียนเก่าถึงหน้าบ้านนายบุญมา สายธรรมี่ กว้าง 3 เมตร และ 4 เมตร ยาว 200 เมตร พร้อมไหล่ทาง | 288,800 | | | | | มีถนนใช้ในการสัญจรไปมาที่สะดวกรวดเร็วและปลอดภัย | มีถนนใช้ในการสัญจรไปมาที่สะดวกรวดเร็วและปลอดภัย | กองช่าง |
| 145 | ซ่อมแซมถนนหินคลุกจากหน้าบ้านนางลำไพ บุญวงศ์ ถึงคลองลำซุง กว้าง 4 เมตร ยาว 350 เมตร | เพื่อใช้ในการสัญจรมาและเป็นเส้นทางเก็บขนผลผลิตทางการเกษตร | ซ่อมแซมถนนหินคลุกจากหน้าบ้านนางลำไพ บุญวงศ์ ถึงคลองลำซุง กว้าง 4 เมตร ยาว 350 เมตร | 44,064 | | | | | มีถนนใช้ในการสัญจรไปมาที่สะดวกรวดเร็วและปลอดภัย | มีถนนใช้ในการสัญจรไปมาที่สะดวกรวดเร็วและปลอดภัย | กองช่าง |

| ที่ | โครงการ | วัตถุประสงค์ | เป้าหมาย (ผลผลิตของโครงการ) | งบประมาณและที่ผ่านมา | | | | | ตัวชี้วัด (KPI) | ผลที่คาดว่าจะได้รับ | หน่วยงานรับผิดชอบหลัก |
|-----|--|---|--|----------------------|---------------|---------------|---------------|---------------|---|---|-----------------------|
| | | | | 2566 (บาท) | 2567 (บาท) | 2568 (บาท) | 2569 (บาท) | 2570 (บาท) | | | |
| | | | | | | | | | | | |
| 146 | ซ่อมแซมถนนหินคลุกสายคันคลองลำชู ด้านทิศตะวันตกจากไร่นายเวิน เหล็กผา ถึงไร่นายนิคม (ป่าช้า) กว้าง 4 เมตร ยาว 600 เมตร | เพื่อใช้ในการสัญจรมา และเป็นเส้นทางเก็บขนผลผลิตทางการเกษตร | ซ่อมแซมถนนหินคลุกสายคันคลองลำชู ด้านทิศตะวันตกจากไร่นายโพธิ์เวิน เหล็กผา ถึงไร่นายนิคม คมสมบัติ (ป่าช้า) กว้าง 4 เมตร ยาว 600 เมตร | | | 117,505 | | | มีถนนใช้ในการสัญจรไปมาที่สะดวกรวดเร็วและปลอดภัย | มีถนนใช้ในการสัญจรไปมาที่สะดวกรวดเร็วและปลอดภัย | กองช่าง |
| 147 | ทำเส้นทางสายทางเข้าหมู่บ้านหนองแหม ทั้ง 2 ด้านๆ ละ 50 เซนติเมตร ยาว 4,000 เมตร | เพื่อใช้ในการสัญจรมา และเป็นเส้นทางเก็บขนผลผลิตทางการเกษตร | ทำเส้นทางสายทางเข้าหมู่บ้านหนองแหม ทั้ง 2 ด้านๆ ละ 50 เซนติเมตร ยาว 4,000 เมตร | | | 100,000 | | | มีถนนใช้ในการสัญจรไปมาที่สะดวกรวดเร็วและปลอดภัย | มีถนนใช้ในการสัญจรไปมาที่สะดวกรวดเร็วและปลอดภัย | กองช่าง |
| 148 | ซ่อมแซมท่อระบายน้ำคลองลำชู พู 2 จุด | เพื่อให้มีท่อระบายน้ำที่ใช้งานได้ปกติสามารถระบายน้ำในช่วงฤดูฝนได้ดี | ซ่อมแซมท่อระบายน้ำคลองลำชู พู 2 จุด | | | 300,000 | | | มีท่อระบายน้ำสามารถระบายน้ำได้ในช่วงฤดูฝน และน้ำไม่ท่วมขังในไร่นาของประชาชน ท่วมขังไม่ไร่นาของประชาชน | มีท่อระบายน้ำสามารถระบายน้ำได้ในช่วงฤดูฝน และน้ำไม่ท่วมขังในไร่นาของประชาชน ท่วมขังไม่ไร่นาของประชาชน | กองช่าง |
| 149 | ซ่อมแซมถนนหินคลุก หมู่ที่ 10 สายตะวันตกของแหม - ขอนสารเดช กว้าง 4 เมตร ยาว 1,700 เมตร | เพื่อใช้ในการสัญจรมา และเป็นเส้นทางเก็บขนผลผลิตทางการเกษตร | ซ่อมแซมถนนหินคลุก หมู่ที่ 10 สายตะวันตกของแหม - ขอนสารเดช กว้าง 4 เมตร ยาว 1,700 เมตร | | | | 332,938 | | มีถนนใช้ในการสัญจรไปมาที่สะดวกรวดเร็วและปลอดภัย | มีถนนใช้ในการสัญจรไปมาที่สะดวกรวดเร็วและปลอดภัย | กองช่าง |
| 150 | ซ่อมแซมถนนหินคลุก หมู่ที่ 10 สายคันคลองลำชูจากสะพานคอนกรีต - ป่าช้าวัดหนองแหม กว้าง 4 เมตร ยาว 1,800 เมตร | เพื่อใช้ในการสัญจรมา และเป็นเส้นทางเก็บขนผลผลิตทางการเกษตร | ซ่อมแซมถนนหินคลุก หมู่ที่ 10 สายคันคลองลำชูจากสะพานคอนกรีต - ป่าช้าวัดหนองแหม กว้าง 4 เมตร ยาว 1,800 เมตร | | | | 352,517 | | มีถนนใช้ในการสัญจรไปมาที่สะดวกรวดเร็วและปลอดภัย | มีถนนใช้ในการสัญจรไปมาที่สะดวกรวดเร็วและปลอดภัย | กองช่าง |

| ที่ | โครงการ | วัตถุประสงค์ | เป้าหมาย (ผลผลิตของโครงการ) | งบประมาณและที่ตามมา | | | | | ตัวชี้วัด (KPI) | ผลที่คาดว่าจะได้รับ | หน่วยงานรับผิดชอบหลัก |
|-----|---|---|---|---------------------|---------------|---------------|---------------|---------------|--|---------------------|-----------------------|
| | | | | 2566 (บาท) | 2567 (บาท) | 2568 (บาท) | 2569 (บาท) | 2570 (บาท) | | | |
| | | | | | | | | | | | |
| 151 | ก่อสร้างถนนดินดำพร้อมคูกรังสายคันคลองลำขามพูนด้านทิศตะวันตก จากไร่นายบุญมี ถึงสุภาพ ถึงไร่โนนชัยโพธิ์เวียน เหล็กผ่า กว้าง 4 เมตร ยาว 1,000 เมตร | เพื่อใช้ในการสัญจรมาและเป็นเส้นทางเก็บขนผลิตผลทางการเกษตร | ก่อสร้างถนนดินดำพร้อมคูกรังสายคันคลองลำขามพูนด้านทิศตะวันตก จากไร่นายบุญมี ถึงสุภาพ ถึงไร่โนนชัยโพธิ์เวียน เหล็กผ่า กว้าง 4 เมตร ยาว 1,000 เมตร | 2566 (บาท) | 2567 (บาท) | 2568 (บาท) | 2569 (บาท) | 2570 (บาท) | มีถนนใช้ในการสัญจรไปมาที่สะดวกรวดเร็วและปลอดภัย | กองช่าง | |
| 152 | วางท่อระบายน้ำ หมู่ที่ 10 หน้าบ้านนายเบ็ม บุญมา ถึงหน้าบ้านนายโพธิ์เวียน เหล็กผ่า ยาว 80 เมตร | เพื่อใช้ในการสัญจรมาและเป็นเส้นทางเก็บขนผลิตผลทางการเกษตร | วางท่อระบายน้ำ หมู่ที่ 10 หน้าบ้านนายเบ็ม บุญมา ถึงหน้าบ้านนายโพธิ์เวียน เหล็กผ่า ยาว 80 เมตร | | | | | 300,000 | มีท่อระบายน้ำสามารถระบายน้ำได้ในช่วงฤดูฝนและน้ำไม่ท่วมขังไม่รบกวนประชาชน | กองช่าง | |
| 153 | ปรับปรุงถนน คล. โดยผู้วิทาทางเอสพีลท์ สายสระวัดหนองแถม ถึงหน้าบ้านนายสมหมาย มโนชัย กว้าง 4 เมตร ยาว 80 เมตร | เพื่อใช้ในการสัญจรมาและเป็นเส้นทางเก็บขนผลิตผลทางการเกษตร | ปรับปรุงถนน คล. โดยผู้วิทาทางเอสพีลท์ สายสระวัดหนองแถม ถึงหน้าบ้านนายสมหมาย มโนชัย กว้าง 4 เมตร ยาว 80 เมตร | | | | 80,000 | | มีถนนใช้ในการสัญจรไปมาที่สะดวกรวดเร็วและปลอดภัย | กองช่าง | |
| 154 | ปรับปรุงถนน คล. โดยผู้วิทาทางเอสพีลท์ สายบ้านนางลำโพ บุญวงศ์ กว้าง 4 เมตร ยาว 200 เมตร | เพื่อใช้ในการสัญจรมาและเป็นเส้นทางเก็บขนผลิตผลทางการเกษตร | ปรับปรุงถนน คล. โดยผู้วิทาทางเอสพีลท์ สายบ้านนางลำโพ บุญวงศ์ กว้าง 4 เมตร ยาว 200 เมตร | | | | | 200,000 | มีถนนใช้ในการสัญจรไปมาที่สะดวกรวดเร็วและปลอดภัย | กองช่าง | |
| 155 | ซ่อมแซมไหล่ทางหมู่ที่ 10 หน้าโรงเรียนวัดหนองแถม หน้าบ้านนายบุญมา สายธรมี ทั้ง 2 ด้าน ด้านละ 1 เมตร ยาว 200 เมตร | เพื่อใช้ในการสัญจรมาและเป็นเส้นทางเก็บขนผลิตผลทางการเกษตร | ซ่อมแซมไหล่ทางหมู่ที่ 10 หน้าโรงเรียนวัดหนองแถม หน้าบ้านนายบุญมา สายธรมี ทั้ง 2 ด้าน ด้านละ 1 เมตร ยาว 200 เมตร | | | | | 50,000 | มีถนนใช้ในการสัญจรไปมาที่สะดวกรวดเร็วและปลอดภัย | กองช่าง | |

| ที่ | โครงการ | วัตถุประสงค์ | เป้าหมาย (ผลผลิตของโครงการ) | งบประมาณและที่ผ่านมา | | | | | ตัวชี้วัด (KPI) | ผลที่คาดว่าจะได้รับ หน่วยงานรับผิดชอบหลัก | |
|-----|--|---|--|----------------------|--------|--------|---------|--------|---|---|---------|
| | | | | 2566 | 2567 | 2568 | 2569 | 2570 | | | |
| | | | | (บาท) | (บาท) | (บาท) | (บาท) | (บาท) | | | |
| 156 | ซ่อมแซมให้ทางสายประวัตินองแวมถึงหน้าบ้านนายสมหมาย มโนชัย ทั้ง 2 ด้าน ยาว 80 เมตร | เพื่อใช้ในการสัญจรมาและเป็นเส้นทางเก็บขนผลิตผลทางการเกษตร | ซ่อมแซมให้ทางสายประวัตินองแวมถึงหน้าบ้านนายสมหมาย มโนชัย ทั้ง 2 ด้าน ยาว 80 เมตร | 50,000 | 50,000 | 50,000 | 50,000 | 50,000 | มีถนนใช้ในการสัญจรไปมาที่สะดวกรวดเร็วและปลอดภัย | มีถนนใช้ในการสัญจรไปมาที่สะดวกรวดเร็วและปลอดภัย | กองช่าง |
| 157 | ซ่อมแซมให้ทางสายประวัตินองแวมถึงหน้าบ้านนางลำไย บุญวงศ์ ทั้งสองด้าน ยาว 200 เมตร | เพื่อใช้ในการสัญจรมาและเป็นเส้นทางเก็บขนผลิตผลทางการเกษตร | ซ่อมแซมให้ทางสายประวัตินองแวมถึงหน้าบ้านนางลำไย บุญวงศ์ ทั้งสองด้าน ยาว 200 เมตร | 50,000 | 50,000 | 50,000 | 50,000 | 50,000 | มีถนนใช้ในการสัญจรไปมาที่สะดวกรวดเร็วและปลอดภัย | มีถนนใช้ในการสัญจรไปมาที่สะดวกรวดเร็วและปลอดภัย | กองช่าง |
| 158 | วางท่อระบายน้ำ จากบ้านนายสมคิด จอมคำสิงห์ ถึงไร่นายยะโฮร์ คำวงษา | เพื่อให้มีท่อระบายน้ำที่ใช้งานได้ปกติสามารถระบายน้ำในช่วงฤดูฝนได้ดี | วางท่อระบายน้ำ จากบ้านนายสมคิด จอมคำสิงห์ ถึงไร่นายยะโฮร์ คำวงษา | | | | 100,000 | | มีท่อระบายน้ำที่สามารถระบายน้ำได้ในช่วงฤดูฝนและน้ำไม่ท่วมขังในไร่ของประชาชน | มีท่อระบายน้ำที่สามารถระบายน้ำได้ในช่วงฤดูฝนและน้ำไม่ท่วมขังในไร่ของประชาชน | กองช่าง |
| 159 | ซ่อมแซมท่อระบายน้ำ คลองลำพูน จำนวน 7 จุด | เพื่อให้มีท่อระบายน้ำที่ใช้งานได้ปกติสามารถระบายน้ำในช่วงฤดูฝนได้ดี | ซ่อมแซมท่อระบายน้ำ คลองลำพูน จำนวน 7 จุด | | | | 700,000 | | มีท่อระบายน้ำที่สามารถระบายน้ำได้ในช่วงฤดูฝนและน้ำไม่ท่วมขังในไร่ของประชาชน | มีท่อระบายน้ำที่สามารถระบายน้ำได้ในช่วงฤดูฝนและน้ำไม่ท่วมขังในไร่ของประชาชน | กองช่าง |

| ที่ | โครงการ | วัตถุประสงค์ | เป้าหมาย (ผลผลิตของโครงการ) | งบประมาณและที่ผ่านมา | | | | ตัวชี้วัด (KPI) | ผลที่คาดว่าจะได้รับ หน่วยงานรับผิดชอบ | |
|-----|--|---|--|----------------------|---------------|---------------|---------------|--|--|---------------|
| | | | | 2566 (บาท) | 2567 (บาท) | 2568 (บาท) | 2569 (บาท) | | | 2570 (บาท) |
| 160 | ซ่อมแซมท่อระบายน้ำหน้าบ้านนายไพโรจน์ เหล็กผา | เพื่อให้มีท่อระบายน้ำที่ใช้งานได้ปกติสามารถระบายน้ำในช่วงฤดูฝนได้ | ซ่อมแซมท่อระบายน้ำหน้าบ้านนายไพโรจน์ เหล็กผา | | | 150,000 | | มีท่อระบายน้ำสามารถระบายน้ำได้ในช่วงฤดูฝนและน้ำไม่ท่วมขังในโรงของประชาชน | มีท่อระบายน้ำสามารถระบายน้ำได้ในช่วงฤดูฝนและน้ำไม่ท่วมขังทั่วทั้งเมือง | กองช่าง |
| 161 | ซ่อมแซมท่อระบายน้ำหน้าบ้านนายบุญมี ทับทิมแดง | เพื่อให้มีท่อระบายน้ำที่ใช้งานได้ปกติสามารถระบายน้ำในช่วงฤดูฝนได้ | ซ่อมแซมท่อระบายน้ำหน้าบ้านนายบุญมี ทับทิมแดง | | | | 150,000 | มีท่อระบายน้ำสามารถระบายน้ำได้ในช่วงฤดูฝนและน้ำไม่ท่วมขังในโรงของประชาชน | มีท่อระบายน้ำสามารถระบายน้ำได้ในช่วงฤดูฝนและน้ำไม่ท่วมขังทั่วทั้งเมือง | กองช่าง |
| 162 | ซ่อมแซมสะพานคอนกรีต 1 จุด | มีสะพานที่แข็งแรงทนต่อน้ำหนักของรถที่สัญจรไปมาได้ | ซ่อมแซมสะพานคอนกรีต 1 จุด | | | | 400,000 | สะพานแข็งแรงและสามารถใช้งานได้สัญจรไปมาได้ตามปกติ | สะพานแข็งแรงและสามารถใช้งานได้สัญจรไปมาได้ตามปกติ | กองช่าง |
| 163 | ซ่อมแซมฝายน้ำล้น ไร่นายบุญมา สายธณี | เพื่อให้มีฝายน้ำล้นสามารถเก็บกักน้ำได้ | ซ่อมแซมฝายน้ำล้น ไร่นายบุญมา สายธณี | | | | 200,000 | มีฝายน้ำล้นที่สามารถกักเก็บน้ำได้ | มีฝายน้ำล้นที่สามารถกักเก็บน้ำได้ | กองช่าง |
| 164 | ซ่อมแซมถนนลูกรัง จากไร่นายพยอม ศิริผล ถึงฝายน้ำล้น ค.ขอนแก่น กว้าง 5 เมตร ยาว 3,500 เมตร | เพื่อใช้ในการสัญจรมา และเป็นเส้นทางเก็บขนผลผลิตผลทางการเกษตร | ซ่อมแซมถนนลูกรัง จากไร่นายพยอม ศิริผล ถึงฝายน้ำล้น ค.ขอนแก่น กว้าง 5 เมตร ยาว 3,500 เมตร | 200,000 | 200,000 | 200,000 | 200,000 | มีถนนใช้ในการสัญจรไปมาที่สะดวกรวดเร็วและปลอดภัย | มีถนนใช้ในการสัญจรไปมาที่สะดวกรวดเร็วและปลอดภัย | กองช่าง |

| ที่ | โครงการ | วัตถุประสงค์ | เป้าหมาย (ผลผลิตของโครงการ) | งบประมาณและที่ผ่านมา | | | | | ตัวชี้วัด (KPI) | ผลที่คาดว่าจะได้รับ หน่วยงานรับผิดชอบ | |
|-----|---|---|---|----------------------|---------|---------|---------|---------|---|---|---------|
| | | | | 2566 | 2567 | 2568 | 2569 | 2570 | | | |
| | | | | (บาท) | (บาท) | (บาท) | (บาท) | (บาท) | | | |
| 165 | ก่อสร้างถนนหินคลุก จากไร่ นายไสว จิตเจริญ ถึงไร่ นายยวง ศรีผลกว้าง 5 เมตร ยาว 4,000 เมตร | เพื่อใช้ในการสัญจรมา และเป็นเส้นทางเก็บขน ผลผลิตทางการเกษตร | ก่อสร้างถนนหินคลุก จากไร่ นายไสว จิตเจริญ ถึงไร่ นายยวง ศรีผลกว้าง 5 เมตร ยาว 4,000 เมตร | 700,000 | 328,568 | 328,568 | 328,568 | 328,568 | มีถนนใช้ในการสัญจรไปมาที่ สะดวกรวดเร็ว และปลอดภัย | มีถนนใช้ในการสัญจรไปมาที่ สะดวกรวดเร็ว และปลอดภัย | กองช่าง |
| 166 | ปูผิวทางแอสฟัลท์จากแยกทางเข้าวัดหนองจันทน์ ถึงบ้านนาย บุญมี ศรีไสยา กว้าง 4 เมตร ยาว 1,000 เมตร | เพื่อใช้ในการสัญจรมา และเป็นเส้นทางเก็บขน ผลผลิตทางการเกษตร | ปูผิวทางแอสฟัลท์จากแยกทางเข้าวัดหนองจันทน์ ถึงบ้านนาย บุญมี ศรีไสยา กว้าง 4 เมตร ยาว 1,000 เมตร | 190,498 | | | | | มีถนนใช้ในการสัญจรไปมาที่ สะดวกรวดเร็ว และปลอดภัย | มีถนนใช้ในการสัญจรไปมาที่ สะดวกรวดเร็ว และปลอดภัย | กองช่าง |
| 167 | ซ่อมแซมถนนลูกรัง จากหน้าวัดหนองจันทน์ ถึงไร่ นายบุญมี หินสุภาพ กว้าง 5 เมตร ยาว 800 เมตร | เพื่อใช้ในการสัญจรมา และเป็นเส้นทางเก็บขน ผลผลิตทางการเกษตร | ซ่อมแซมถนนลูกรัง จากหน้าวัดหนองจันทน์ ถึงไร่ นายบุญมี หินสุภาพ กว้าง 5 เมตร ยาว 800 เมตร | 100,000 | 100,000 | 100,000 | 100,000 | 100,000 | มีถนนใช้ในการสัญจรไปมาที่ สะดวกรวดเร็ว และปลอดภัย | มีถนนใช้ในการสัญจรไปมาที่ สะดวกรวดเร็ว และปลอดภัย | กองช่าง |
| 168 | ซ่อมแซมถนนลูกรัง จากไร่ นายไสว จิตเจริญ ถึงไร่ นายยวง ศรีผล กว้าง 5 เมตร ยาว 4,000 เมตร | เพื่อใช้ในการสัญจรมา และเป็นเส้นทางเก็บขน ผลผลิตทางการเกษตร | ซ่อมแซมถนนลูกรัง จากไร่ นายไสว จิตเจริญ ถึงไร่ นายยวง ศรีผล กว้าง 5 เมตร ยาว 4,000 เมตร | 100,000 | 100,000 | 100,000 | 100,000 | 100,000 | มีถนนใช้ในการสัญจรไปมาที่ สะดวกรวดเร็ว และปลอดภัย | มีถนนใช้ในการสัญจรไปมาที่ สะดวกรวดเร็ว และปลอดภัย | กองช่าง |
| 169 | ซ่อมแซมถนนลูกรัง จากฟาร์มไก่ถึงไร่ นายยวง ศรีผลกว้าง 5 เมตร ยาว 1,000 เมตร | เพื่อใช้ในการสัญจรมา และเป็นเส้นทางเก็บขน ผลผลิตทางการเกษตร | ซ่อมแซมถนนลูกรัง จากฟาร์มไก่ถึงไร่ นายยวง ศรีผลกว้าง 5 เมตร ยาว 1,000 เมตร | 238,122 | | | | | มีถนนใช้ในการสัญจรไปมาที่ สะดวกรวดเร็ว และปลอดภัย | มีถนนใช้ในการสัญจรไปมาที่ สะดวกรวดเร็ว และปลอดภัย | กองช่าง |

| ที่ | โครงการ | วัตถุประสงค์ | เป้าหมาย (ผลผลิตของโครงการ) | งบประมาณและที่ผ่านมา | | | | | ตัวชี้วัด (KPI) | ผลที่คาดว่าจะได้รับ | หน่วยงานรับผิดชอบหลัก |
|-----|---|---|---|----------------------|---------------|---------------|---------------|---------------|---|---|-----------------------|
| | | | | 2566 (บาท) | 2567 (บาท) | 2568 (บาท) | 2569 (บาท) | 2570 (บาท) | | | |
| | | | | | | 1,437,486 | | | | | |
| 170 | ปูผิวทางแอสฟัลต์จากโรงงานสามารถ ระมัดทอง ถึงบ้านนาสาย สิมบุรี กว้าง 3 เมตร ยาว 900 เมตร | เพื่อใช้ในการสัญจรมา และเป็นเส้นทางเก็บขน ผลิตผลทางการเกษตร | ปูผิวทางแอสฟัลต์ จากโรงงานมาถ ระมัดทอง ถึงบ้านนาสาย สิมบุรี กว้าง 3 เมตร ยาว 900 เมตร | | | 260,000 | | | มีถนนใช้ในการ สัญจรไปมาที่ สะดวกรวดเร็ว และปลอดภัย | มีถนนใช้ในการ สัญจรไปมาที่ สะดวกรวดเร็ว และปลอดภัย | กองช่าง |
| 171 | ปูผิวทางแอสฟัลต์ จากบ้านนาบุญทัน ถึงหน้าวัดหนองจิงเขียด กว้าง 3 เมตร ยาว 700 เมตร | เพื่อใช้ในการสัญจรมา และเป็นเส้นทางเก็บขน ผลิตผลทางการเกษตร | ปูผิวทางแอสฟัลต์ จากบ้านนาบุญทัน ถึงหน้าวัดหนองจิงเขียด กว้าง 3 เมตร ยาว 700 เมตร | | | | | | มีถนนใช้ในการ สัญจรไปมาที่ สะดวกรวดเร็ว และปลอดภัย | มีถนนใช้ในการ สัญจรไปมาที่ สะดวกรวดเร็ว และปลอดภัย | กองช่าง |
| 172 | ก่อสร้างถนนหินคลุก จากไร่บางพยอม ถึงฝายน้ำล้น ต.ขอนสารเดช กว้าง 5 เมตร ยาว 3,500 เมตร | เพื่อใช้ในการสัญจรมา และเป็นเส้นทางเก็บขน ผลิตผลทางการเกษตร | ก่อสร้างถนนหินคลุก จากไร่บาง พยอมถึงฝายน้ำล้น ต.ขอนสารเดช กว้าง 5 เมตร ยาว 3,500 เมตร | 200,000 | 200,000 | 200,000 | 200,000 | 200,000 | มีถนนใช้ในการ สัญจรไปมาที่ สะดวกรวดเร็ว และปลอดภัย | มีถนนใช้ในการ สัญจรไปมาที่ สะดวกรวดเร็ว และปลอดภัย | กองช่าง |
| 173 | ก่อสร้างถนนหินคลุก จากหน้าวัดหนอง จิงเขียด ถึงไร่บางโพธิ์ กว้าง 5 เมตร ยาว 800 เมตร | เพื่อใช้ในการสัญจรมา และเป็นเส้นทางเก็บขน ผลิตผลทางการเกษตร | ก่อสร้างถนนหินคลุก จากหน้าวัด หนองจิงเขียด ถึงไร่บางโพธิ์ กว้าง 5 เมตร ยาว 800 เมตร | | | | | 200,000 | มีถนนใช้ในการ สัญจรไปมาที่ สะดวกรวดเร็ว และปลอดภัย | มีถนนในการ สัญจรไปมาที่ สะดวกรวดเร็ว และปลอดภัย | กองช่าง |
| 174 | ก่อสร้างถนนลาดยาง จากไร่บางไทร จิต ถิต ถึงไร่บางยวง ศรีผล กว้าง 5 เมตร ยาว 4,000 เมตร | เพื่อใช้ในการสัญจรมา และเป็นเส้นทางเก็บขน ผลิตผลทางการเกษตร | ก่อสร้างถนนลาดยาง จากไร่บางไทร ถึงไร่บางยวง กว้าง 5 เมตร ยาว 4,000 เมตร | 1,000,000 | 1,000,000 | 1,000,000 | 1,000,000 | 1,000,000 | มีถนนในการ สัญจรไปมาที่ สะดวกรวดเร็ว และปลอดภัย | มีถนนในการ สัญจรไปมาที่ สะดวกรวดเร็ว และปลอดภัย | กองช่าง |

| ที่ | โครงการ | วัตถุประสงค์ | เป้าหมาย (ผลผลิตของโครงการ) | งบประมาณและที่ผ่านมา | | | | | ตัวชี้วัด (KPI) | ผลที่คาดว่าจะได้รับ หน่วยงานรับผิดชอบ | |
|-------------------------|--|---|--|----------------------|-------|-----------|-----------|-----------|---|---|---------|
| | | | | 2566 | 2567 | 2568 | 2569 | 2570 | | | |
| | | | | (บาท) | (บาท) | (บาท) | (บาท) | (บาท) | | | |
| 175 | ก่อสร้างถนนลาดยาง จากหน้าวัดหนอง จีนเขียดถึงไร่ยาสูบโพธิ์ กว้าง 5 เมตร ยาว 800 เมตร | เพื่อใช้ในการสัญจรมา และเป็นเส้นทางเก็บขน ผลิตผลทางการเกษตร | ก่อสร้างถนนลาดยาง จากหน้าวัด หนองจีนเขียดถึงไร่ยาสูบโพธิ์ กว้าง 5 เมตร ยาว 800 เมตร | | | | 1,000,000 | 1,000,000 | มีถนนใช้ในการ สัญจรไปมาที่ สะดวกรวดเร็ว และปลอดภัย | มีถนนใช้ในการ สัญจรไปมาที่ สะดวกรวดเร็ว และปลอดภัย | กองช่าง |
| 176 | ก่อสร้างถนนดินพร้อมลูกรัง จากฟาร์ม ไก่ถึงฝายน้ำล้นบ้านตาต่าน กว้าง 5 เมตร ยาว 2,000 เมตร | เพื่อใช้ในการสัญจรมา และเป็นเส้นทางเก็บขน ผลิตผลทางการเกษตร | ก่อสร้างถนนดินพร้อมลูกรัง จาก ฟาร์มไก่ถึงฝายน้ำล้นบ้านตาต่าน กว้าง 5 เมตร ยาว 2,000 เมตร | | | 1,000,000 | 1,000,000 | 900,000 | มีถนนใช้ในการ สัญจรไปมาที่ สะดวกรวดเร็ว และปลอดภัย | มีถนนใช้ในการ สัญจรไปมาที่ สะดวกรวดเร็ว และปลอดภัย | กองช่าง |
| 177 | ปูผิวทางแอสฟัลท์ จากบ้านนาบุญมี ศรี โสภา ถึงบ้านนาบุญมี โฉม กว้าง 3 เมตร ยาว 500 เมตร | เพื่อใช้ในการสัญจรมา และเป็นเส้นทางเก็บขน ผลิตผลทางการเกษตร | ก่อสร้างถนนลาดยาง จากบ้านนา บุญมีถึงบ้านนาบุญมี กว้าง 3 เมตร ยาว 500 เมตร | | | | | 200,000 | มีถนนใช้ในการ สัญจรไปมาที่ สะดวกรวดเร็ว และปลอดภัย | มีถนนใช้ในการ สัญจรไปมาที่ สะดวกรวดเร็ว และปลอดภัย | กองช่าง |
| หมู่ที่ 12 บ้านช่องแค 2 | | | | | | | | | | | |
| 178 | ซ่อมแซมถนนลูกรังสายหน้าวัดใหม่สันติ ธรรม กว้าง 3 เมตร ยาว 150 เมตร | เพื่อใช้ในการสัญจรมา และเป็นเส้นทางเก็บขน ผลิตผลทางการเกษตร | ซ่อมแซมถนนลูกรังสายหน้าวัดใหม่ สันติธรรม กว้าง 3 เมตร ยาว 150 เมตร | | | | | 21,400 | | | |
| 179 | ซ่อมแซมถนนลูกรังสายหลังวัดใหม่สันติ ธรรม กว้าง 3 เมตร ยาว 1,070 เมตร | เพื่อใช้ในการสัญจรมา และเป็นเส้นทางเก็บขน ผลิตผลทางการเกษตร | ซ่อมแซมถนนลูกรังสายหลังวัดใหม่ สันติธรรม กว้าง 3 เมตร ยาว 1,070 เมตร | | | | | 152,800 | | | |

| ที่ | โครงการ | วัตถุประสงค์ | เป้าหมาย (ผลผลิตของโครงการ) | งบประมาณและที่ผ่านมา | | | | | ตัวชี้วัด (KPI) | ผลที่คาดว่าจะได้รับ | หน่วยงานรับผิดชอบหลัก |
|-----|--|---|---|----------------------|-------|-------|-------|-------|---|---|-----------------------|
| | | | | 2566 | 2567 | 2568 | 2569 | 2570 | | | |
| | | | | (บาท) | (บาท) | (บาท) | (บาท) | (บาท) | | | |
| 180 | ซ่อมแซมถนนลูกรังเส้นท้ายหมู่บ้าน จาก ไร่บางกระฉีกฯ ช้างแก้ว กว้าง 3 เมตร ยาว 710 เมตร | เพื่อใช้ในการสัญจรมา และเป็นเส้นทางเก็บขน ผลิตผลทางการเกษตร | ซ่อมแซมถนนลูกรังเส้นท้ายหมู่บ้าน จากไร่บางกระฉีกฯ ช้างแก้ว กว้าง 3 เมตร ยาว 710 เมตร | 101,400 | | | | | มีถนนใช้ในการสัญจรไปมาที่ สะดวกรวดเร็ว และปลอดภัย | มีถนนใช้ในการสัญจรไปมาที่ สะดวกรวดเร็ว และปลอดภัย | กองช่าง |
| 181 | ซ่อมแซมถนน คลส. สายทางเข้าหมู่บ้าน กว้าง 3 เมตร ยาว 360 เมตร | เพื่อใช้ในการสัญจรมา และเป็นเส้นทางเก็บขน ผลิตผลทางการเกษตร | ซ่อมแซมถนน คลส. สายทางเข้าหมู่บ้าน กว้าง 3 เมตร ยาว 360 เมตร | 596,100 | | | | | มีถนนใช้ในการสัญจรไปมาที่ สะดวกรวดเร็ว และปลอดภัย | มีถนนใช้ในการสัญจรไปมาที่ สะดวกรวดเร็ว และปลอดภัย | กองช่าง |
| 182 | ปรับปรุงถนน คลส. โดยปูแอสฟัลต์ ทาง สายทางเข้าหมู่บ้าน จาก ถนนลาดยาง ถึงหน้าวัดใหม่สังฆาราม กว้าง 4 เมตร ยาว 200 เมตร | เพื่อใช้ในการสัญจรมา และเป็นเส้นทางเก็บขน ผลิตผลทางการเกษตร | ปรับปรุงถนน คลส. โดยปูแอสฟัลต์ ผิวทาง สายทางเข้าหมู่บ้าน จาก ถนนลาดยาง ถึงหน้าวัดใหม่สังฆาราม กว้าง 4 เมตร ยาว 200 เมตร | 288,800 | | | | | มีถนนใช้ในการสัญจรไปมาที่ สะดวกรวดเร็ว และปลอดภัย | มีถนนใช้ในการสัญจรไปมาที่ สะดวกรวดเร็ว และปลอดภัย | กองช่าง |
| 183 | ปรับปรุงถนน คลส.สายบ้านนายสมโภชน์ กระตุตเงิน กว้าง 3 เมตร ยาว 300 เมตร | เพื่อใช้ในการสัญจรมา และเป็นเส้นทางเก็บขน ผลิตผลทางการเกษตร | ปรับปรุงถนน คลส.สายบ้านนายสมโภชน์ กระตุตเงิน กว้าง 3 เมตร ยาว 300 เมตร | 496,800 | | | | | มีถนนใช้ในการสัญจรไปมาที่ สะดวกรวดเร็ว และปลอดภัย | มีถนนใช้ในการสัญจรไปมาที่ สะดวกรวดเร็ว และปลอดภัย | กองช่าง |
| 184 | ซ่อมแซมถนนลูกรังสายหน้าวัดใหม่สันติธรรม กว้าง 3 เมตร ยาว 150 เมตร | เพื่อใช้ในการสัญจรมา และเป็นเส้นทางเก็บขน ผลิตผลทางการเกษตร | ซ่อมแซมถนนลูกรังสายหน้าวัดใหม่สันติธรรม กว้าง 3 เมตร ยาว 150 เมตร | 248,400 | | | | | มีถนนใช้ในการสัญจรไปมาที่ สะดวกรวดเร็ว และปลอดภัย | มีถนนใช้ในการสัญจรไปมาที่ สะดวกรวดเร็ว และปลอดภัย | กองช่าง |

| ที่ | โครงการ | วัตถุประสงค์ | เป้าหมาย (ผลผลิตของโครงการ) | งบประมาณและที่ผ่านมา | | | | | ตัวชี้วัด (KPI) | ผลที่คาดว่าจะได้รับ | หน่วยงานรับผิดชอบหลัก |
|-----|---|---|---|----------------------|---------------|---------------|---------------|---------------|---|---------------------|-----------------------|
| | | | | 2566 (บาท) | 2567 (บาท) | 2568 (บาท) | 2569 (บาท) | 2570 (บาท) | | | |
| | | | | | | | | | | | |
| 185 | ซ่อมแซมถนนลูกรังสายหลังวัดใหม่สันติธรรม กว้าง 3 เมตร ยาว 1,070 เมตร | เพื่อใช้ในการสัญจรมาและเป็นเส้นทางเก็บขนผลิตผลทางการเกษตร | ซ่อมแซมถนนลูกรังสายหลังวัดใหม่สันติธรรม กว้าง 3 เมตร ยาว 1,070 เมตร | 152,800 | | | | | มีถนนใช้ในการสัญจรไปมาที่สะดวกรวดเร็วและปลอดภัย | กองช่าง | |
| 186 | ซ่อมแซมถนนลูกรังเส้นท้ายหมู่บ้านจากโรงเรียนกรรณิการ์ ช้างแก้ว กว้าง 3 เมตร ยาว 710 เมตร | เพื่อใช้ในการสัญจรมาและเป็นเส้นทางเก็บขนผลิตผลทางการเกษตร | ซ่อมแซมถนนลูกรังเส้นท้ายหมู่บ้านจากโรงเรียนกรรณิการ์ ช้างแก้ว กว้าง 3 เมตร ยาว 710 เมตร | 101,400 | | | | | มีถนนใช้ในการสัญจรไปมาที่สะดวกรวดเร็วและปลอดภัย | กองช่าง | |
| 187 | ซ่อมแซมถนน คสล. สายทางเข้าหมู่บ้าน กว้าง 3 เมตร ยาว 360 เมตร | เพื่อใช้ในการสัญจรมาและเป็นเส้นทางเก็บขนผลิตผลทางการเกษตร | ซ่อมแซมถนน คสล. สายทางเข้าหมู่บ้าน กว้าง 3 เมตร ยาว 360 เมตร | 596,100 | | | | | มีถนนใช้ในการสัญจรไปมาที่สะดวกรวดเร็วและปลอดภัย | กองช่าง | |
| 188 | ก่อสร้างถนน คสล. สายทางเข้าหมู่บ้าน กว้าง 3 เมตร ยาว 360 เมตร | เพื่อใช้ในการสัญจรมาและเป็นเส้นทางเก็บขนผลิตผลทางการเกษตร | ก่อสร้างถนน คสล. สายทางเข้าหมู่บ้าน กว้าง 3 เมตร ยาว 360 เมตร | 389,800 | | | | | มีถนนใช้ในการสัญจรไปมาที่สะดวกรวดเร็วและปลอดภัย | กองช่าง | |
| 189 | ซ่อมแซมถนน คสล. สายทางเข้าหมู่บ้าน กว้าง 3 เมตร ยาว 360 เมตร | เพื่อใช้ในการสัญจรมาและเป็นเส้นทางเก็บขนผลิตผลทางการเกษตร | ซ่อมแซมถนน คสล. สายทางเข้าหมู่บ้าน กว้าง 3 เมตร ยาว 360 เมตร | 140,700 | | | | | มีถนนใช้ในการสัญจรไปมาที่สะดวกรวดเร็วและปลอดภัย | กองช่าง | |

| ที่ | โครงการ | วัตถุประสงค์ | เป้าหมาย (ผลผลิตของโครงการ) | งบประมาณและที่ผ่านมา | | | | | ตัวชี้วัด (KPI) | แหล่งทุนที่จะได้รับ | หน่วยงานรับผิดชอบหลัก |
|-----|--|---|--|----------------------|---------------|---------------|---------------|---------------|---|---|-----------------------|
| | | | | 2566 (บาท) | 2567 (บาท) | 2568 (บาท) | 2569 (บาท) | 2570 (บาท) | | | |
| | | | | | | | | | | | |
| 190 | ปรับปรุงถนน คล. สายบ้านนาอุดม บุตรศรี กว้าง 3 เมตร ยาว 85 เมตร | เพื่อใช้ในการสัญจรมา และเป็นเส้นทางกับชนผลิตผลทางการเกษตร | ปรับปรุงถนน คล. สายบ้านนาอุดม บุตรศรี กว้าง 3 เมตร ยาว 85 เมตร | | | 101,400 | | | มีถนนใช้ในการสัญจรไปมาที่สะดวกรวดเร็วและปลอดภัย | มีถนนใช้ในการสัญจรไปมาที่สะดวกรวดเร็วและปลอดภัย | กองช่าง |
| 191 | ซ่อมแซมถนนลูกรังเส้นทึบหมู่บ้าน จากโรงงการนิคมฯ ช้างแก้ว กว้าง 3 เมตร ยาว 710 เมตร | เพื่อใช้ในการสัญจรมา และเป็นเส้นทางกับชนผลิตผลทางการเกษตร | ซ่อมแซมถนนลูกรังเส้นทึบหมู่บ้าน จากโรงงการนิคมฯ ช้างแก้ว กว้าง 3 เมตร ยาว 710 เมตร | | | 21,400 | | | มีถนนใช้ในการสัญจรไปมาที่สะดวกรวดเร็วและปลอดภัย | มีถนนใช้ในการสัญจรไปมาที่สะดวกรวดเร็วและปลอดภัย | กองช่าง |
| 192 | ซ่อมแซมถนนลูกรังสายหน้าวัดโพนสันติธรรม กว้าง 3 เมตร ยาว 150 เมตร | เพื่อใช้ในการสัญจรมา และเป็นเส้นทางกับชนผลิตผลทางการเกษตร | ซ่อมแซมถนนลูกรังสายหน้าวัดโพนสันติธรรม กว้าง 3 เมตร ยาว 150 เมตร | | | 152,800 | | | มีถนนใช้ในการสัญจรไปมาที่สะดวกรวดเร็วและปลอดภัย | มีถนนใช้ในการสัญจรไปมาที่สะดวกรวดเร็วและปลอดภัย | กองช่าง |
| 193 | ซ่อมแซมถนนลูกรังสายหลังวัดโพนสันติธรรม กว้าง 3 เมตร ยาว 1,070 เมตร | เพื่อใช้ในการสัญจรมา และเป็นเส้นทางกับชนผลิตผลทางการเกษตร | ซ่อมแซมถนนลูกรังสายหลังวัดโพนสันติธรรม กว้าง 3 เมตร ยาว 1,070 เมตร | | | 1,771,900 | | | มีถนนใช้ในการสัญจรไปมาที่สะดวกรวดเร็วและปลอดภัย | มีถนนใช้ในการสัญจรไปมาที่สะดวกรวดเร็วและปลอดภัย | กองช่าง |
| 194 | ก่อสร้างถนน คล. สายหลังวัดโพนสันติธรรม ถึงโรงกยสมบอง กะตุดเงิน 3 เมตร ยาว 1,070 เมตร | เพื่อใช้ในการสัญจรมา และเป็นเส้นทางกับชนผลิตผลทางการเกษตร | ก่อสร้างถนน คล. สายหลังวัดโพนสันติธรรม ถึงโรงกยสมบอง กะตุดเงิน กว้าง 3 เมตร ยาว 1,070 เมตร | | | 248,400 | | | มีถนนใช้ในการสัญจรไปมาที่สะดวกรวดเร็วและปลอดภัย | มีถนนใช้ในการสัญจรไปมาที่สะดวกรวดเร็วและปลอดภัย | กองช่าง |

| ที่ | โครงการ | วัตถุประสงค์ | เป้าหมาย (ผลผลิตของโครงการ) | งบประมาณและที่พัฒนามา | | | | | ตัวชี้วัด (KPI) | ผลที่คาดว่าจะได้รับ | กองช่าง หน่วยงานรับผิดชอบ |
|-----|--|--|--|-----------------------|---------------|---------------|---------------|---------------|---|---------------------|------------------------------|
| | | | | 2566 (บาท) | 2567 (บาท) | 2568 (บาท) | 2569 (บาท) | 2570 (บาท) | | | |
| 195 | ก่อสร้างถนน คลส.สาขหน้ำวัดใหม่สันติธรรม กว้าง 3 เมตร ยาว 150 เมตร | เพื่อใช้ในการสัญจรมา และเป็นเส้นทางเก็บขนผลิตผลทางการเกษตร | ก่อสร้างถนน คลส.สาขหน้ำวัดใหม่สันติธรรม กว้าง 3 เมตร ยาว 150 เมตร | 21,400 | | | | | มีถนนใช้ในการสัญจรไปมาที่สะดวกรวดเร็วและปลอดภัย | กองช่าง | |
| 196 | ซ่อมแซมถนนลูกรังสาขหน้ำวัดใหม่สันติธรรม กว้าง 3 เมตร ยาว 1,070 เมตร | เพื่อใช้ในการสัญจรมา และเป็นเส้นทางเก็บขนผลิตผลทางการเกษตร | ซ่อมแซมถนนลูกรังสาขหน้ำวัดใหม่สันติธรรม กว้าง 3 เมตร ยาว 1,070 เมตร | 152,800 | | | | | มีถนนใช้ในการสัญจรไปมาที่สะดวกรวดเร็วและปลอดภัย | กองช่าง | |
| 197 | ซ่อมแซมถนนลูกรังสาขหน้ำวัดใหม่สันติธรรม กว้าง 3 เมตร ยาว 1,070 เมตร | เพื่อใช้ในการสัญจรมา และเป็นเส้นทางเก็บขนผลิตผลทางการเกษตร | ซ่อมแซมถนนลูกรังสาขหน้ำวัดใหม่สันติธรรม กว้าง 3 เมตร ยาว 1,070 เมตร | | | | 1,771,900 | | มีถนนใช้ในการสัญจรไปมาที่สะดวกรวดเร็วและปลอดภัย | กองช่าง | |
| 198 | ซ่อมแซมถนน คลส.สาขหน้ำวัดใหม่สันติธรรม กว้าง 3 เมตร ยาว 360 เมตร | เพื่อใช้ในการสัญจรมา และเป็นเส้นทางเก็บขนผลิตผลทางการเกษตร | ซ่อมแซมถนน คลส.สาขหน้ำวัดใหม่สันติธรรม กว้าง 3 เมตร ยาว 360 เมตร | | | | 248,400 | | มีถนนใช้ในการสัญจรไปมาที่สะดวกรวดเร็วและปลอดภัย | กองช่าง | |
| 199 | ปรับปรุงถนน คลส. โดยปูแอสฟัลต์ผิวทาง สาขหน้ำวัดใหม่สันติธรรม กว้าง 4 เมตร ยาว 500 เมตร | เพื่อใช้ในการสัญจรมา และเป็นเส้นทางเก็บขนผลิตผลทางการเกษตร | ปรับปรุงถนน คลส. โดยปูแอสฟัลต์ผิวทาง สาขหน้ำวัดใหม่สันติธรรม กว้าง 4 เมตร ยาว 500 เมตร | | | | 152,800 | | มีถนนใช้ในการสัญจรไปมาที่สะดวกรวดเร็วและปลอดภัย | กองช่าง | |

| ที่ | โครงการ | วัตถุประสงค์ | เป้าหมาย (ผลผลิตของโครงการ) | งบประมาณและที่ผ่านมา | | | | | ตัวชี้วัด (KPI) | ผลที่คาดว่าจะได้รับ | หน่วยงานรับผิดชอบหลัก |
|-------------------------|--|---|---|----------------------|---------------|---------------|---------------|---------------|---|---------------------|-----------------------|
| | | | | 2566 (บาท) | 2567 (บาท) | 2568 (บาท) | 2569 (บาท) | 2570 (บาท) | | | |
| 200 | ปรับปรุงถนน คลส.สายบ้านนายสมโภชน์ กระตุเงิน กว้าง 3 เมตร ยาว 300 เมตร | เพื่อใช้ในการสัญจรมา และเป็นเส้นทางเก็บขน ผลิตผลดีทางการเกษตร | ปรับปรุงถนน คลส.สายบ้านนายสมโภชน์ กระตุเงิน กว้าง 3 เมตร ยาว 300 เมตร | | | | 152,800 | | มีถนนใช้ในการสัญจรไปมาที่สะดวกรวดเร็วและปลอดภัย | กองช่าง | |
| 201 | ซ่อมแซมถนนลูกรังสายหน้าวัดใหม่สันติธรรม กว้าง 3 เมตร ยาว 150 เมตร | เพื่อใช้ในการสัญจรมา และเป็นเส้นทางเก็บขน ผลิตผลดีทางการเกษตร | ซ่อมแซมถนนลูกรังสายหน้าวัดใหม่สันติธรรม กว้าง 3 เมตร ยาว 150 เมตร | | | | 389,800 | | มีถนนใช้ในการสัญจรไปมาที่สะดวกรวดเร็วและปลอดภัย | กองช่าง | |
| 202 | ซ่อมแซมถนนลูกรังสายหลังวัดใหม่สันติธรรม กว้าง 3 เมตร ยาว 1,070 เมตร | เพื่อใช้ในการสัญจรมา และเป็นเส้นทางเก็บขน ผลิตผลดีทางการเกษตร | ซ่อมแซมถนนลูกรังสายหลังวัดใหม่สันติธรรม กว้าง 3 เมตร ยาว 1,070 เมตร | | | | | 722,000 | มีถนนใช้ในการสัญจรไปมาที่สะดวกรวดเร็วและปลอดภัย | กองช่าง | |
| 203 | ซ่อมแซมถนน คลส.สายทางเข้าหมู่บ้าน กว้าง 3 เมตร ยาว 360 เมตร | เพื่อใช้ในการสัญจรมา และเป็นเส้นทางเก็บขน ผลิตผลดีทางการเกษตร | ซ่อมแซมถนน คลส.สายทางเข้าหมู่บ้าน กว้าง 3 เมตร ยาว 360 เมตร | | | | | 324,900 | มีถนนใช้ในการสัญจรไปมาที่สะดวกรวดเร็วและปลอดภัย | กองช่าง | |
| หมู่ที่ 13 บ้านไร่เจริญ | | | | | | | | | | | |
| 204 | ก่อสร้างถนน คลส. สายแยกไร่นา ปาลวัฒน์ ต่อจากถนน คลส.สัน หมู่ที่ 7 ต.วังจั่น ระยะทาง 900 เมตร | เพื่อใช้ในการสัญจรมา และเป็นเส้นทางเก็บขน ผลิตผลดีทางการเกษตร | ก่อสร้างถนน คลส. สายแยกไร่นา เกษม ปาลวัฒน์ ต่อจากถนน คลส.สัน หมู่ที่ 7 ต.วังจั่น ระยะทาง 900 เมตร | | | | | 1,867,800 | มีถนนใช้ในการสัญจรไปมาที่สะดวกรวดเร็วและปลอดภัย | กองช่าง | |

| ที่ | โครงการ | วัตถุประสงค์ | เป้าหมาย (ผลผลิตของโครงการ) | งบประมาณและที่ผ่านมา | | | | | ตัวชี้วัด (KPI) | ผลที่คาดว่าจะได้รับ หน่วยงานรับผิดชอบ | กองช่าง |
|-----|---|--|---|----------------------|---------------|---------------|---------------|---------------|---|---|---------|
| | | | | 2566 (บาท) | 2567 (บาท) | 2568 (บาท) | 2569 (บาท) | 2570 (บาท) | | | |
| 205 | ซ่อมแซมถนนลูกรัง สายแยกไร่นายเกษม ปลาวัฒน์ ต.อากถนอม คล. ถึงฝายน้ำล้น หมู่ที่ 7 ต.วังจันทน์ กว้าง 4 เมตร ระยะทาง 900 เมตร | เพื่อใช้ในการสัญจรมา และเป็นเส้นทางเก็บขนผลผลิตทางการเกษตร | ซ่อมแซมถนนลูกรัง สายแยกไร่นายเกษม ปลาวัฒน์ ต.อากถนอม คล. ถึงฝายน้ำล้น หมู่ที่ 7 ต.วังจันทน์ กว้าง 4 เมตร ระยะทาง 900 เมตร | 171,448 | | | | | มีถนนใช้ในการสัญจรไปมาที่สะดวกรวดเร็วและปลอดภัย | มีถนนใช้ในการสัญจรไปมาที่สะดวกรวดเร็วและปลอดภัย | กองช่าง |
| 206 | ก่อสร้างฝายน้ำล้น บริเวณไร่นายเกษม น้อยประอม | เพื่อใช้ในการสัญจรมา และเป็นเส้นทางเก็บขนผลผลิตทางการเกษตร | ก่อสร้างฝายน้ำล้น บริเวณไร่นายเกษม น้อยประอม | 300,000 | | | | | มีถนนใช้ในการสัญจรไปมาที่สะดวกรวดเร็วและปลอดภัย | มีถนนใช้ในการสัญจรไปมาที่สะดวกรวดเร็วและปลอดภัย | กองช่าง |
| 207 | ก่อสร้างถนน คล. ทางแยกไร่นายเกษม ปลาวัฒน์ ถึงไร่นายเกษม บงกต์ จิตอารีย์ กว้าง 4 เมตร ยาว 500 เมตร | เพื่อใช้ในการสัญจรมา และเป็นเส้นทางเก็บขนผลผลิตทางการเกษตร | ก่อสร้างถนน คล. ทางแยกไร่นายเกษม ปลาวัฒน์ ถึงไร่นายเกษม บงกต์ จิตอารีย์ กว้าง 4 เมตร ยาว 500 เมตร | 207,200 | 207,200 | 207,200 | 207,200 | 207,200 | มีถนนใช้ในการสัญจรไปมาที่สะดวกรวดเร็วและปลอดภัย | มีถนนใช้ในการสัญจรไปมาที่สะดวกรวดเร็วและปลอดภัย | กองช่าง |
| 208 | ปรับปรุงถนน คล. สายทางเข้าหมู่บ้าน ทองแถม กว้าง 5 เมตร ยาว 4,000 เมตร | เพื่อใช้ในการสัญจรมา และเป็นเส้นทางเก็บขนผลผลิตทางการเกษตร | ปรับปรุงถนน คล. สายทางเข้าหมู่บ้านทองแถม กว้าง 5 เมตร ยาว 4,000 เมตร | 1,444,000 | 1,444,000 | 1,444,000 | 1,444,000 | 1,444,000 | มีถนนใช้ในการสัญจรไปมาที่สะดวกรวดเร็วและปลอดภัย | มีถนนใช้ในการสัญจรไปมาที่สะดวกรวดเร็วและปลอดภัย | กองช่าง |
| 209 | ซ่อมแซมถนนลูกรัง ทางแยกไร่นายเกษม ปลาวัฒน์ ถึงไร่นายเกษม บงกต์ จิตอารีย์ กว้าง 4 เมตร ยาว 500 เมตร | เพื่อใช้ในการสัญจรมา และเป็นเส้นทางเก็บขนผลผลิตทางการเกษตร | ซ่อมแซมถนนลูกรัง ทางแยกไร่นายเกษม ปลาวัฒน์ ถึงไร่นายเกษม บงกต์ จิตอารีย์ กว้าง 4 เมตร ยาว 500 เมตร | 200,000 | 200,000 | 200,000 | 200,000 | 200,000 | มีถนนใช้ในการสัญจรไปมาที่สะดวกรวดเร็วและปลอดภัย | มีถนนใช้ในการสัญจรไปมาที่สะดวกรวดเร็วและปลอดภัย | กองช่าง |

| ที่ | โครงการ | วัตถุประสงค์ | เป้าหมาย (ผลผลิตของโครงการ) | งบประมาณและที่ผ่านมา | | | | | ตัวชี้วัด (KPI) | ผลที่คาดว่าจะได้รับ หน่วยงานรับผิดชอบ | |
|-----|--|---|--|----------------------|---------------|---------------|---------------|---------------|---|---|---------|
| | | | | 2566 (บาท) | 2567 (บาท) | 2568 (บาท) | 2569 (บาท) | 2570 (บาท) | | | |
| | | | | | | | | | | | |
| 210 | ชุดออกคลองสาธารณะ ค่าชมพูกจากสะพานคอนกรีต ถึง ฝ่ายน้ำต้นตอง ระยะทาง 6,000 เมตร | คลองสาธารณะและฝาย ไม่มีสิ่งกีดขวางทางน้ำในฤดูฝน | ชุดออกคลองสาธารณะ ค่าชมพูกจากสะพานคอนกรีต ถึง ฝ่ายน้ำต้นตอง ระยะทาง 6,000 เมตร | | | 500,000 | | | คลองสาธารณะ สะอาดไม่มีสิ่งกีดขวางทางน้ำในฤดูฝน | คลองสาธารณะ สะอาดไม่มีสิ่งกีดขวางทางน้ำในฤดูฝน | กองช่าง |
| 211 | ก่อสร้างฝายน้ำล้น บริเวณไร่นาบริเวณประสมทองและไร่นาสุพรรณ สีน้ำเงิน | เพื่อก่อสร้างฝายในการกักเก็บน้ำในฤดูแล้ง | ก่อสร้างฝายน้ำล้น บริเวณไร่นาบริเวณประสมทองและไร่นาสุพรรณ สีน้ำเงิน | | | 300,000 | | | มีฝายสำหรับกักเก็บน้ำ | มีฝายสำหรับกักเก็บน้ำ | กองช่าง |
| 212 | ก่อสร้างถนน คล. ต่อจากถนนเดิมไปถึง หมู่ที่ 7 บ้านนาโคกวังจั่น กว้าง 4 เมตร ยาว 1,500 เมตร | เพื่อใช้ในการสัญจรมาและเป็นเส้นทางเก็บขนผลิตผลดีทางการเกษตร | ก่อสร้างถนน คล. ต่อจากถนนเดิมไปถึง หมู่ที่ 7 บ้านนาโคกวังจั่น กว้าง 4 เมตร ยาว 1,500 เมตร | 727,488 | 727,488 | 727,488 | 727,488 | | มีถนนใช้ในการสัญจรไปมาที่สะดวกรวดเร็วและปลอดภัย | มีถนนใช้ในการสัญจรไปมาที่สะดวกรวดเร็วและปลอดภัย | กองช่าง |
| 213 | ปรับปรุงซ่อมแซมถนน คล. สายทางเข้าหมู่บ้านหนองเขม โดยบุรีวิททางแอสฟัลท์ กว้าง 5 เมตร ยาว 4,000 เมตร | เพื่อใช้ในการสัญจรมาและเป็นเส้นทางเก็บขนผลิตผลดีทางการเกษตร | ปรับปรุงซ่อมแซมถนน คล. สายทางเข้าหมู่บ้านหนองเขม โดยบุรีวิททางแอสฟัลท์ กว้าง 5 เมตร ยาว 4,000 เมตร | 800,000 | 800,000 | 800,000 | 800,000 | | มีถนนใช้ในการสัญจรไปมาที่สะดวกรวดเร็วและปลอดภัย | มีถนนใช้ในการสัญจรไปมาที่สะดวกรวดเร็วและปลอดภัย | กองช่าง |
| 214 | ชุดออกคลองสาธารณะจากฝายน้ำล้น ตำบลศรีจัน ถึงไร่นางบุงบงก์ จิตอารีย์ ระยะทาง 3,500 เมตร | เพื่อทำความสะอาดคลองสาธารณะไม่มีสิ่งกีดขวางทางน้ำในฤดูฝน | ชุดออกคลองสาธารณะจากฝายน้ำล้นตำบลศรีจัน ถึงไร่นางบุงบงก์ จิตอารีย์ ระยะทาง 3,500 เมตร | | | 500,000 | | | คลองสาธารณะ สะอาดไม่มีสิ่งกีดขวางทางน้ำในฤดูฝน | คลองสาธารณะ สะอาดไม่มีสิ่งกีดขวางทางน้ำในฤดูฝน | กองช่าง |
| 215 | ก่อสร้างฝายน้ำล้น บริเวณไร่นางตารณี กัลยา | เพื่อใ้มีฝายสำหรับกักเก็บน้ำ | ก่อสร้างฝายน้ำล้น บริเวณไร่นางตารณี กัลยา | | | 30,000 | | | มีฝายสำหรับกักเก็บน้ำ | มีฝายสำหรับกักเก็บน้ำ | กองช่าง |

| ที่ | โครงการ | วัตถุประสงค์ | เป้าหมาย (ผลผลิตของโครงการ) | งบประมาณและที่ผ่านมา | | | | | ตัวชี้วัด (KPI) | ผลที่คาดว่าจะได้รับ หน่วยงานต้นสังกัด |
|-----|---|---|--|----------------------|---------------|---------------|---------------|---------------|---|--|
| | | | | 2566 (บาท) | 2567 (บาท) | 2568 (บาท) | 2569 (บาท) | 2570 (บาท) | | |
| | | | | | | | | | | |
| 216 | ปรับปรุงถนน คล. สายทางเข้าหมู่บ้าน จากบ้านนายกินสิน ปิ๋วญา ถึง ไร่บางปราณี ปาร์ควิวัฒน์ กว้าง 4 เมตร ยาว 300 เมตร | เพื่อใช้ในการสัญจรมา และเป็นเส้นทางเก็บขน ผลผลิตทางการเกษตร | ปรับปรุงซ่อมแซมถนน คล. สายทางเข้าหมู่บ้าน จากบ้านนายกินสิน ปิ๋วญา ถึง ไร่บางปราณี ปาร์ควิวัฒน์ กว้าง 4 เมตร ยาว 300 เมตร | | | 700,000 | | | มีถนนใช้ในการสัญจรไปมาที่สะดวกรวดเร็วและปลอดภัย | กองช่าง |
| 217 | ซ่อมแซมถนนลูกรัง จากไร่บางคำหล้า ระแสนใจ ถึงไร่นายศร บุญมี กว้าง 3 เมตร 1,000 เมตร | เพื่อใช้ในการสัญจรมา และเป็นเส้นทางเก็บขน ผลผลิตทางการเกษตร | ซ่อมแซมถนนลูกรัง จากไร่บางคำหล้า ระแสนใจ ถึงไร่นายศร บุญมี กว้าง 3 เมตร 1,000 เมตร | | | 142,873 | | | มีถนนใช้ในการสัญจรไปมาที่สะดวกรวดเร็วและปลอดภัย | กองช่าง |
| 218 | ซ่อมแซมถนนลูกรัง สายแยกไร่บางเกษม ปาร์ควิวัฒน์ ต่อกากถนน คล. ถึงฝายน้ำ ล้น หมู่ที่ 7 ต.วังจั่น ระยะทาง 900 เมตร | เพื่อใช้ในการสัญจรมา และเป็นเส้นทางเก็บขน ผลผลิตทางการเกษตร | ซ่อมแซมถนนลูกรัง สายแยกไร่บางเกษม ปาร์ควิวัฒน์ ต่อกากถนน คล. ถึงฝายน้ำ ล้น หมู่ที่ 7 ต.วังจั่น ระยะทาง 900 เมตร | | | 171,448 | | | มีถนนใช้ในการสัญจรไปมาที่สะดวกรวดเร็วและปลอดภัย | กองช่าง |
| 219 | ก่อสร้างฝายน้ำล้น บริเวณไร่บางธิดา สัตยารักษ์ | | ก่อสร้างฝายน้ำล้น บริเวณไร่บางธิดา สัตยารักษ์ | | | | 300,000 | | มีถนนใช้ในการสัญจรไปมาที่สะดวกรวดเร็วและปลอดภัย | กองช่าง |
| 220 | ซ่อมแซมถนนลูกรัง จากไร่บางคำหล้า ระแสนใจ ถึงไร่นายศร บุญมี กว้าง 3 เมตร ยาว 1,000 เมตร | เพื่อใช้ในการสัญจรมา และเป็นเส้นทางเก็บขน ผลผลิตทางการเกษตร | ซ่อมแซมถนนลูกรัง จากไร่บางคำหล้า ระแสนใจ ถึงไร่นายศร บุญมี กว้าง 3 เมตร ยาว 1,000 เมตร | 142,873 | 142,873 | 142,873 | 142,873 | 142,873 | มีถนนใช้ในการสัญจรไปมาที่สะดวกรวดเร็วและปลอดภัย | กองช่าง |

| ที่ | โครงการ | วัตถุประสงค์ | เป้าหมาย (ผลผลิตของโครงการ) | งบประมาณและที่ผ่านมา | | | | | ตัวชี้วัด (KPI) | ผลที่คาดว่าจะได้รับ หน่วยรวม/ร้อยละของผล |
|-----------------|---|---|---|----------------------|---------------|---------------|---------------|---------------|---|---|
| | | | | 2566 (บาท) | 2567 (บาท) | 2568 (บาท) | 2569 (บาท) | 2570 (บาท) | | |
| 221 | ซ่อมแซมถนนลูกรัง ทางแยกไร่บางเกษม ปาลวัฒน์ ถึงไร่บางขุนหงษ์ กว้าง 4 เมตร ยาว 500 เมตร | เพื่อใช้ในการสัญจรมา และเป็นเส้นทางเก็บขน ผลผลิตทางการเกษตร | ซ่อมแซมถนนลูกรัง ทางแยกไร่บางเกษม ปาลวัฒน์ ถึงไร่บางขุนหงษ์ กว้าง 4 เมตร ยาว 500 เมตร | 95,249 | 95,249 | 95,249 | 95,249 | 95,249 | มีถนนใช้ในการสัญจรไปมาที่สะดวกรวดเร็วและปลอดภัย | กองช่าง |
| 222 | ซ่อมแซมฝายน้ำล้นบริเวณไร่ นายมงคล คำวงษา | เพื่อใช้ในการสัญจรมา และเป็นเส้นทางเก็บขน ผลผลิตทางการเกษตร | ซ่อมแซมฝายน้ำล้นบริเวณไร่ นายมงคล คำวงษา | | | | 300,000 | | มีถนนใช้ในการสัญจรไปมาที่สะดวกรวดเร็วและปลอดภัย | กองช่าง |
| 223 | ซ่อมแซมถนนลูกรัง จากไร่บางคำห้ำ ไร่สนไทย ถึงไร่นายนคร บุญมี กว้าง 3 เมตร ยาว 1,000 เมตร | เพื่อใช้ในการสัญจรมา และเป็นเส้นทางเก็บขน ผลผลิตทางการเกษตร | ซ่อมแซมถนนลูกรัง จากไร่บางคำห้ำ ไร่สนไทย ถึงไร่นายนคร บุญมี กว้าง 3 เมตร ยาว 1,000 เมตร | | | | | 142,873 | มีถนนใช้ในการสัญจรไปมาที่สะดวกรวดเร็วและปลอดภัย | กองช่าง |
| 224 | ซ่อมแซมถนนลูกรัง ทางแยกไร่บางเกษม ปาลวัฒน์ ถึงไร่บางขุนหงษ์ กว้าง 4 เมตร ยาว 500 เมตร | เพื่อใช้ในการสัญจรมา และเป็นเส้นทางเก็บขน ผลผลิตทางการเกษตร | ซ่อมแซมถนนลูกรัง ทางแยกไร่บางเกษม ปาลวัฒน์ ถึงไร่บางขุนหงษ์ กว้าง 4 เมตร ยาว 500 เมตร | 95,249 | 95,249 | 95,249 | 95,249 | 95,249 | มีถนนใช้ในการสัญจรไปมาที่สะดวกรวดเร็วและปลอดภัย | กองช่าง |
| 225 | ซ่อมแซมถนนลูกรัง สายแยกไร่บางเกษม ปาลวัฒน์ ต่อจากถนน คสล. ถึงฝายน้ำล้น หมู่ที่ 7 ต.วังจันทน์ ระยะทาง 900 เมตร | เพื่อใช้ในการสัญจรมา และเป็นเส้นทางเก็บขน ผลผลิตทางการเกษตร | ซ่อมแซมถนนลูกรัง สายแยกไร่บางเกษม ปาลวัฒน์ ต่อจากถนน คสล. ถึงฝายน้ำล้น หมู่ที่ 7 ต.วังจันทน์ ระยะทาง 900 เมตร | 171,448 | 171,448 | 171,448 | 171,448 | 171,448 | มีถนนใช้ในการสัญจรไปมาที่สะดวกรวดเร็วและปลอดภัย | กองช่าง |
| 226 | ซ่อมแซมฝายน้ำล้นบริเวณไร่ นายสำริง ศรีสมบัติ | เพื่อมีฝายที่แข็งแรง สำหรับเก็บกักน้ำในฤดูฝน | ซ่อมแซมฝายน้ำล้นบริเวณไร่ นายสำริง ศรีสมบัติ | | | | | 300,000 | มีฝายสำหรับกักเก็บน้ำ | กองช่าง |
| รวม 226 โครงการ | | | | 24,110,778 | 22,696,441 | 55,108,055 | 40,099,760 | 35,655,977 | รวมทั้งสิ้น | 177,671,011 |

รายละเอียดโครงการพัฒนา
แผนพัฒนาท้องถิ่น (พ.ศ.2566 - 2570)
สำหรับ องค์การปกครองส่วนท้องถิ่นดำเนินการเอง
องค์การบริหารส่วนตำบลหนองแวง อำเภอกอคำใต้ จังหวัดลพบุรี

- ก. ยุทธศาสตร์จังหวัดที่ 3 พัฒนาลพบุรีเมืองสะอาด สังคมคุณภาพและสามเหลี่ยมด้านดำเนินการเอง
- ข. ยุทธศาสตร์การพัฒนาขององค์กรปกครองส่วนท้องถิ่นในเขตจังหวัดลพบุรี ยุทธศาสตร์ที่ 1 พัฒนาศักยภาพทางเศรษฐกิจเชิงสร้างสรรค์, ยุทธศาสตร์ที่ 2 บริหารจัดการด้านการท่องเที่ยวและอุตสาหกรรมชาติและสิ่งแวดล้อมที่ยั่งยืน
3. ยุทธศาสตร์การพัฒนาด้านเศรษฐกิจและชุมชนเข้มแข็ง

3.2 แผนงานการเกษตร

| ที่ | โครงการ | วัตถุประสงค์ | เป้าหมาย (ผลผลิตของโครงการ) | งบประมาณและที่ผ่านมา | | | | | ตัวชี้วัด (KPI) | ผลที่คาดว่าจะได้รับ | หน่วยงานรับผิดชอบ |
|-----|--|--|---|----------------------|---------------|---------------|---------------|---------------|--|---------------------|-------------------|
| | | | | 2566 (บาท) | 2567 (บาท) | 2568 (บาท) | 2569 (บาท) | 2570 (บาท) | | | |
| 1 | โครงการปลูกต้นไม้ เห็นกันทั้งจังหวัด | เพื่อให้มีพื้นที่สีเขียว เพิ่มขึ้นในตำบล | กิจกรรมปลูกต้นไม้ | 10,000 | 10,000 | 10,000 | 10,000 | 10,000 | ตำบลหนองแวงมีพื้นที่ที่ สีเขียวเพิ่มขึ้น | สำนักงานปลัด | |
| 2 | โครงการส่งเสริม การท่องเที่ยว ตำบลหนองแวง | จัดกิจกรรม ๑ ปีละ 1 ครั้ง | จัดกิจกรรม ๑ ปีละ 1 ครั้ง | 50,000 | 50,000 | 50,000 | 50,000 | 50,000 | มีกิจกรรมส่งเสริม การท่องเที่ยว ในตำบลหนองแวง | สำนักงานปลัด | |
| 3 | โครงการเปิดคู คลองเพื่อขุด หนองในวัน | เพื่อส่งเสริมการท่องเที่ยว ทั้งทางตะวันตก | จัดกิจกรรมเพื่อส่งเสริม การท่องเที่ยวทั้งทาง ตะวันตก ทุกวัน | 100,000 | 50,000 | 50,000 | 50,000 | 50,000 | ประชาชนในตำบล มีรายได้เพิ่มจากการ ท่องเที่ยว | สำนักงานปลัด | |
| 4 | โครงการฝึกอบรม ทำปุ๋ยชีวภาพ | เพื่อส่งเสริมสนับสนุน และให้ความรู้ เกี่ยวกับ การทำปุ๋ยชีวภาพ | จัดอบรมให้ความรู้ เกี่ยวกับการทำปุ๋ย ชีวภาพแก่ประชาชน ในตำบลจำนวน 50 คน | - | 50,000 | 50,000 | 50,000 | - | ประชาชนได้รับความรู้ สามารถนำความรู้มา ปรับใช้ลดรายจ่าย เพิ่มรายได้ | สำนักงานปลัด | |
| 5 | โครงการฝึกอบรมให้ ความรู้ด้านการ เลี้ยงสัตว์ | เพื่อเพิ่มพูนความรู้ใหม่ ๆ เกี่ยวกับ การเลี้ยงสัตว์ให้กับ ผู้เลี้ยงสัตว์ในตำบล | จัดกิจกรรมให้ความรู้ เกี่ยวกับ การเลี้ยงสัตว์ให้ แก่ผู้เลี้ยงสัตว์ปีละ 1 ครั้ง | - | 20,000 | 20,000 | 20,000 | - | ผู้เลี้ยงสัตว์ในตำบลได้รับ ความรู้ใหม่ ๆ เกี่ยวกับ การเลี้ยงสัตว์ | สำนักงานปลัด | |
| 6 | โครงการเรียน รู้การเพาะ | เพื่อส่งเสริมสนับสนุน และให้ความรู้เกี่ยวกับ | จัดอบรมให้ความรู้ และสนับสนุนเงินทุน | 30,000 | 30,000 | 30,000 | 30,000 | 30,000 | ประชาชนมีความรู้ ในการทำเกษตรอินทรีย์ | สำนักงานปลัด | |

| ที่ | โครงการ | วัตถุประสงค์ | เป้าหมาย (ผลผลิตของโครงการ) | งบประมาณและที่ผ่านมา | | | | | ตัวชี้วัด | ผลที่คาดว่าจะได้รับ | หน่วยงานรับผิดชอบหลัก |
|-----------------------|---|--|---|----------------------|------------------|------------------|------------------|------------------|---|---|-----------------------|
| | | | | 2566 (บาท) | 2567 (บาท) | 2568 (บาท) | 2569 (บาท) | 2570 (บาท) | | | |
| | อินทรีย์ | การทำเกษตรอินทรีย์ | ในการทำเกษตรอินทรีย์ ปีละ 1 ครั้ง | | | | | | (KPI) | เกษตรอินทรีย์ | |
| 7 | โครงการศูนย์เกษตรอินทรีย์ต้นแบบ | เพื่อจัดตั้งศูนย์เกษตรอินทรีย์ต้นแบบ | สนับสนุนการจัดตั้งศูนย์เกษตรอินทรีย์ต้นแบบ | 100,000 | 30,000 | 30,000 | 30,000 | 30,000 | ประชาชนสามารถลดรายจ่ายเพิ่มรายได้ | มีศูนย์เกษตรอินทรีย์ต้นแบบครบถ้วน | สำนักงานปศุสัตว์ |
| 8 | โครงการส่งเสริมการปลูกปลอดสารพิษเกษตรอินทรีย์แบบยั่งยืน | เพื่อให้ความรู้แก่เกษตรกรมีความรู้ในการปลูกปลอดสารพิษเกษตรอินทรีย์อย่างยั่งยืน | จัดกิจกรรมอบรมให้ความรู้แก่เกษตรกรมีความรู้ในการปลูกปลอดสารพิษเกษตรอินทรีย์อย่างยั่งยืน | 50,000 | 50,000 | 50,000 | 50,000 | 50,000 | ประชาชนสามารถลดรายจ่ายเพิ่มรายได้ | เกษตรกรมีความรู้ในการปลูกปลอดสารพิษ | สำนักงานปศุสัตว์ |
| 9 | โครงการส่งเสริมอาชีพปลูกพืช | เพื่อให้ประชาชนมีอาชีพและเพิ่มขึ้น | ประชาชนมีอาชีพและมีรายได้เพิ่มขึ้น | - | 20,000 | 20,000 | - | - | ประชาชนมีอาชีพและรายได้เพิ่มขึ้น | ประชาชนมีรายได้เพิ่มขึ้น ชีวมัตถ์ | สำนักงานปศุสัตว์ |
| 10 | โครงการเศรษฐกิจพอเพียงใหม่ | เพื่อให้ประชาชนตำบลหนองแวงได้รับความรู้สามารถนำมาปรับใช้ในชีวิตรประจำวัน | ประชาชนตำบลหนองแวงได้รับความรู้สามารถนำมาปรับใช้ในชีวิตรประจำวัน | - | 100,000 | - | - | - | ประชาชนได้รับความรู้และมีพลังพอใจในการร่วมโครงการ | ประชาชนได้รับความรู้ในเรื่องเศรษฐกิจพอเพียงเกษตรทฤษฎีใหม่ | สำนักงานปศุสัตว์ |
| 11 | โครงการปรับปรุงภูมิทัศน์ หนองแวง | เพื่อให้มีพื้นที่สะอาดเพิ่มขึ้นในตำบล | กิจกรรมปรับปรุงภูมิทัศน์ | 50,000 | 50,000 | 50,000 | 50,000 | 50,000 | ประชาชนได้รับพื้นที่สะอาด | ประชาชนได้รับความสะอาด | สำนักงานปศุสัตว์ |
| 12 | ระบบสูบน้ำพลังงานแสงอาทิตย์ | เพื่อส่งเสริมให้เกษตรกรมีการลดใช้พลังงานลดต้นทุนทางการผลิต | มีการจัดหาระบบสูบน้ำพลังงานแสงอาทิตย์ | 1,000,000 | 1,000,000 | 1,000,000 | 1,000,000 | 1,000,000 | เกษตรกรมีรายได้ลดต้นทุนการผลิต | เกษตรกรมีรายได้ลดต้นทุนการผลิต | สำนักงานปศุสัตว์ |
| 13 | เจาะบ่อน้ำเพื่อการเกษตร | เพื่อให้เกษตรกรมีน้ำใช้เพียงพอในการเกษตรลดต้นทุนทางการผลิต | เจาะบ่อน้ำเพื่อการเกษตร | 200,000 | 200,000 | 200,000 | 200,000 | 200,000 | เกษตรกรมีรายได้ลดต้นทุนการผลิต | เกษตรกรมีรายได้ลดต้นทุนการผลิต | สำนักงานปศุสัตว์ |
| รวม 13 โครงการ | | | | 1,590,000 | 1,660,000 | 1,560,000 | 1,560,000 | 1,470,000 | รวมทั้งสิ้น | 7,840,000 | |

รายละเอียดโครงการพัฒนา

แผนพัฒนาท้องถิ่น (พ.ศ. 2566 – 2570)

สำหรับ โครงการที่เกินศักยภาพขององค์กรปกครองส่วนท้องถิ่น

องค์การบริหารส่วนตำบลหนองแวง อำเภอโคกสำโรง จังหวัดลพบุรี

ก. ยุทธศาสตร์จังหวัดที่ 4 พัฒนาสังคมคุณภาพ เสริมสร้างคุณภาพคนเมืองลพบุรีสุข

ข. ยุทธศาสตร์การพัฒนาขององค์กรปกครองส่วนท้องถิ่นในเขตจังหวัดลพบุรี ยุทธศาสตร์ที่ 3 เพิ่มขีดความสามารถทางการศึกษา กีฬา ศาสนา วัฒนธรรม ประเพณีและคุณภาพชีวิต

๑.๑ แผนงาน การศึกษา งาน ระดับก่อนวัยเรียนและประถมศึกษา

| ที่ | โครงการ | วัตถุประสงค์ | เป้าหมาย (ผลผลิตของโครงการ) | งบประมาณ | | | | ตัวชี้วัด (KPI) | ผลที่คาดว่าจะได้รับ | หน่วยงานรับผิดชอบหลัก |
|-----|------------------------------------|--|--|---------------|---------------|---------------|---------------|--------------------|--|-----------------------|
| | | | | 2566 (บาท) | 2567 (บาท) | 2568 (บาท) | 2569 (บาท) | | | |
| 1 | ครูฝึกหัด ห้องเรียน อัจฉริยะ | เพื่อเป็น ประโยชน์ต่อ นักเรียนใน การศึกษาค้นคว้าหา ความรู้ เพิ่ม ศักยภาพการ เรียนการสอน ของนักเรียน โรงเรียนบ้าน หนองไผ่ใน สังกัดองค์กร บริหารส่วน ตำบลหนอง แวง | - Interactive Board 65" พร้อมขาตั้ง สำหรับห้องปฏิบัติการสำหรับพัฒนาทักษะ คิดวิเคราะห์ - เครื่องคอมพิวเตอร์โน้ตบุ๊ก สำหรับงาน ประมวลผล - สมาร์ทโฟน - โปรแกรมพัฒนาทักษะการใช้ภาษา - โปรแกรมพัฒนาทักษะทางคณิตศาสตร์ - โปรแกรมพัฒนาทักษะทางวิทยาศาสตร์ - โปรแกรมพัฒนาทักษะกระบวนการคิด เสริมเชาวน์ปัญญา - โปรแกรมสื่อมัลติมีเดีย อาเซียนน่ารู้ - โปรแกรมสื่อมัลติมีเดียระดับปฐมวัย - หนังสืออิเล็กทรอนิกส์ (eBook) พัฒนา เด็กปฐมวัย - สื่อชุดพัฒนาทักษะสมอง - ชุดโครงสร้างพื้นฐานบูรณาการความคิด สร้างสรรค์ | 500,000 | | | | | มีครูฝึกหัด ห้องเรียน อัจฉริยะ นักเรียน บ้านหนองไผ่ได้รับ การศึกษาและ พัฒนาศักยภาพการ เรียนการสอนให้ต ขึ้น | กองการศึกษา |

| ที่ | โครงการ | วัตถุประสงค์ | เป้าหมาย (ผลผลิตของโครงการ) | งบประมาณ | | | | | ตัวชี้วัด (KPI) | ผลที่คาดว่าจะ จะได้รับ | หน่วยงานรับผิดชอบหลัก |
|-----|--|--------------|---|---------------|---------------|---------------|---------------|---------------|--------------------|---------------------------|-----------------------|
| | | | | 2566 (บาท) | 2567 (บาท) | 2568 (บาท) | 2569 (บาท) | 2570 (บาท) | | | |
| 1 | ครุภัณฑ์ ห้องเรียน อัจฉริยะ (ต่อ) | | <ul style="list-style-type: none"> - ชุดอุปกรณ์ประกอบภาครคิด วิเคราะห์ - ชุดโปรแกรมสื่อการเรียนรู้การคิด วิเคราะห์ - สารานุกรมวิทยาศาสตร์ - ชุดจำลองระบบสุริยะจักรวาล - ชุดกิจกรรมการเรียนรู้ STEM - ชุดกิจกรรมบูรณาการความคิด สร้างสรรค์ - ชุดพัฒนาทักษะการคิดวิเคราะห์ และการแก้ปัญหาอย่างเป็นขั้นตอน - ชุดสืบสมองประลองปัญญา พัฒนาไอคิว - ชุดนิทานพัฒนาทักษะสมอง EF - สื่อประกอบการสอนชุดคิด วิเคราะห์พื้นฐาน - โปรแกรมสื่อการสอน คณิตศาสตร์ 2 ภาษา - เครื่องพิมพ์พวัด 3 มิติ - ชุดโปรแกรมระบบบริหารจัดการ ห้องเรียนอัจฉริยะ - ชุดลำโพงจาวด์บาร์ (SoundBar) - การติดตั้งระบบ พร้อมอุปกรณ์ | | | | | | | | |

รายละเอียดโครงการพัฒนา

แผนพัฒนาท้องถิ่น (พ.ศ. 2566 - 2570)

สำหรับ โครงการที่เกินศักยภาพขององค์กรปกครองส่วนท้องถิ่น
องค์การบริหารส่วนตำบลหนองแวง อำเภอโคกสำโรง จังหวัดลพบุรี

- ก. ยุทธศาสตร์จังหวัดที่ 1 สร้างมูลค่าเพิ่มด้านอาหารปลอดภัย
- ข. ยุทธศาสตร์การพัฒนาขององค์กรปกครองส่วนท้องถิ่นในเขตจังหวัดลพบุรี ยุทธศาสตร์ที่ 1 พัฒนาศักยภาพเศรษฐกิจเชิงสร้างสรรค์ เข้มแข็ง และยั่งยืน

1.2 แผนงาน อุตสาหกรรมและการโยธา งาน ก่อสร้าง

| ที่ | โครงการ | วัตถุประสงค์ | เป้าหมาย (ผลผลิตของโครงการ) | งบประมาณ | | | | | ตัวชี้วัด (KPI) | ผลที่คาดว่าจะได้รับ | หน่วยงานรับผิดชอบหลัก |
|-----|--|---|---|------------|------------|------------|------------|------------|-----------------|---|-----------------------|
| | | | | 2566 (บาท) | 2567 (บาท) | 2568 (บาท) | 2569 (บาท) | 2570 (บาท) | | | |
| 1 | โครงการ ซ่อมสร้าง แอสฟัลต์ที่ติดจาก บ้านนางมนตรีย์ เขียวเล็ก - เขียวเล็ก - หน้า บ้านนายอง อุดม พิช หมู่ที่ 2 บ้าน โหมพัฒนา | เพื่อใช้ประโยชน์ในการเดินทางสัญจรไปมาได้สะดวก | ซ่อมสร้างถนนแอสฟัลต์ติดจากบ้านนางมนตรีย์ เขียวเล็ก - หน้าบ้านนายอง อุดมพิช หมู่ที่ 2 บ้านโหมพัฒนา ตำบลหนองแวง อำเภอโคกสำโรง จังหวัดลพบุรี กว้าง 4.00 เมตร ยาว 300 เมตร หน้า 0.05 เมตร หรือคิดเป็นพื้นที่ไม่น้อยกว่า 1,200 ตารางเมตร | 428,000 | | | | | | มีถนนใช้ไม่มีการขุดถนนพิชเขตทางการเกษตร | กองช่าง |

| ที่ | โครงการ | วัตถุประสงค์ | เป้าหมาย (ผลผลิตของโครงการ) | งบประมาณ | | | | | ตัวชี้วัด (KPI) | ผลที่คาดว่าจะได้รับ | หน่วยงานรับผิดชอบหลัก |
|-----|---|---|--|---------------|---------------|---------------|---------------|---------------|---------------------------------------|---------------------------------------|-----------------------|
| | | | | 2566 (บาท) | 2567 (บาท) | 2568 (บาท) | 2569 (บาท) | 2570 (บาท) | | | |
| 2 | โครงการซ่อมสร้างแอลพีทีดีค จากบ้านนางไพรวัลย์ คำถา - หน้าบ้านนายอนันต์ เพชรใส หมู่ที่ 2 ตำบลหนองขาม อำเภอกอเสาะ จังหวัดลพบุรี กว้าง 4.00 เมตร ยาว 300 เมตร หนา 0.05 เมตร คิดเป็นพื้นที่ไม่น้อยกว่า 1,200 ตารางเมตร | เพื่อใช้ประโยชน์ในการเดินทางสัญจรไปมาได้สะดวก | ซ่อมสร้างแอลพีทีดีค จากบ้านนางไพรวัลย์ คำถา - หน้าบ้านนายอนันต์ เพชรใส หมู่ที่ 2 ตำบลหนองขาม อำเภอกอเสาะ จังหวัดลพบุรี กว้าง 4.00 เมตร ยาว 300 เมตร หนา 0.05 เมตร คิดเป็นพื้นที่ไม่น้อยกว่า 1,200 ตารางเมตร | 568,000 | | | | | มีถนนใช้เป็นการขนถ่ายพืชผลทางการเกษตร | การสัญจรสะดวก รวดเร็วและมีความปลอดภัย | กองช่าง |
| 3 | โครงการซ่อมสร้างถนนคอนกรีตเสริมเหล็ก โดยปูผิวทางแอลพีทีดีค สาย สบ.ถ.112-11 สายหน้าวัดหนองจันทน์ ถึง หน้าบ้านนายสามารถ มาตลาด หมู่ที่ 11 บ้านหนองจันทน์ กว้าง 4 เมตร ยาว 1,200 เมตร หนา 0.05 เมตร หรือคิดเป็นพื้นที่ไม่น้อยกว่า 4,800 ตารางเมตร พิกัดเริ่มต้น 15.152871, 100.663764 พิกัดสิ้นสุด 15.146941, 100.659525 | เพื่อใช้ประโยชน์ในการเดินทางสัญจรไปมาได้สะดวก | ซ่อมสร้างถนนคอนกรีตเสริมเหล็ก โดยปูผิวทางแอลพีทีดีค สาย สบ.ถ.112-11 สายหน้าวัดหนองจันทน์ ถึง หน้าบ้านนายสามารถ มาตลาด หมู่ที่ 11 บ้านหนองจันทน์ กว้าง 4 เมตร ยาว 1,200 เมตร หนา 0.05 เมตร หรือคิดเป็นพื้นที่ไม่น้อยกว่า 4,800 ตารางเมตร พิกัดเริ่มต้น 15.152871, 100.663764 พิกัดสิ้นสุด 15.146941, 100.659525 | 2,512,000 | | | | | มีถนนใช้เป็นการขนถ่ายพืชผลทางการเกษตร | การสัญจรสะดวก รวดเร็วและมีความปลอดภัย | กองช่าง |

| ที่ | โครงการ | วัตถุประสงค์ | เป้าหมาย (ผลผลิตของโครงการ) | งบประมาณ | | | | | ตัวชี้วัด (KPI) | ผลที่คาดว่าจะ จะได้รับ | หน่วยงานรับผิดชอบหลัก |
|-----|--|---|---|---------------|---------------|---------------|---------------|---------------|--------------------|---|-----------------------|
| | | | | 2566 (บาท) | 2567 (บาท) | 2568 (บาท) | 2569 (บาท) | 2570 (บาท) | | | |
| 4 | โครงการ ก่อสร้างถนน คอนกรีต เสริมเหล็ก หมู่ที่ 4 บ้าน หนองไผ่ สาย ทาง สบ.ถ. 112-05 ถนน บ้านหนองไผ่ 1 สาย กม.8 เชื่อมต่อหมู่ที่ 10 บ้านซอน อุ้ม | เพื่อใช้ ประโยชน์ใน การเดินทาง สัญจรไปมาได้ สะดวก | ก่อสร้างถนนคอนกรีตเสริม เหล็ก หมู่ที่ 4 บ้านหนองไผ่ สายทาง สบ.ถ.112-05 ถนน บ้านหนองไผ่ 1 สาย กม.8 เชื่อมต่อหมู่ที่ 10 บ้านซอน อุ้ม ตำบลเกาะแก้ว อำเภอ โคกสำโรง กว้าง 4 เมตร ยาว 2,000 เมตร หนา 0.15 เมตร หรือคิดเป็น พื้นที่ไม่น้อยกว่า 8,000 ตารางเมตร ดำเนินการ ปี 2566 พิกัดเริ่มต้น 15.1299584,100.7044243 พิกัดสิ้นสุด 15.130589434615088,100 .723035266842288 | 3,952,700 | | | | | | การตั้ง สะดวก รวดเร็วและ มีความ ปลอดภัย | กองช่าง |

| ที่ | โครงการ | วัตถุประสงค์ | เป้าหมาย (ผลผลิตของโครงการ) | งบประมาณ | | | | | ตัวชี้วัด (KPI) | ผลที่คาดว่าจะได้รับ | หน่วยงานรับผิดชอบหลัก |
|-----|---|---|---|---------------|---------------|---------------|---------------|---------------|--|--|-----------------------|
| | | | | 2566 (บาท) | 2567 (บาท) | 2568 (บาท) | 2569 (บาท) | 2570 (บาท) | | | |
| 5 | โครงการผิวทางแอสฟัลท์หมู่ที่ 5 บ้านขอนแก่น สายทาง สบ.ถ.112-08 ถนนบ้านขอนแก่น 2 เชื่อมต่อ หมู่ที่ 9 บ้านกลุ่มสิงห์ | เพื่อใช้ประโยชน์ในการเดินทางสัญจรไปมาได้สะดวก | ก่อสร้างผิวทางแอสฟัลท์ หมู่ที่ 5 บ้านขอนแก่น สายทาง สบ.ถ.112-08 เชื่อมต่อ หมู่ที่ 9 บ้านกลุ่มสิงห์ กว้าง 6 เมตร ยาว 950 เมตร หนา 0.05 เมตร หรือคิดเป็นพื้นที่ไม่น้อยกว่า 5,700 ตารางเมตร พิกัดเริ่มต้น 15.145620,100.693718 พิกัดสิ้นสุด 15.143538, 100.685360 | 4,800,000 | | | | | มีถนนใหม่ การขนถ่าย พืชผลทาง การเกษตร | การสัญจร สะดวกรวดเร็ว และมีความ ปลอดภัย | กองช่าง |
| 6 | โครงการก่อสร้างถนนคอนกรีตเสริมเหล็กหมู่ที่ 5 บ้านขอนแก่น สายทาง สบ.ถ.112-09 ถนนบ้านขอนแก่น 3 เชื่อมต่อหมู่ที่ 9 บ้านกลุ่มสิงห์ ถึง ถนน รพช. พิกัดเริ่มต้น 15.142116,100.680938 พิกัดสิ้นสุด 15.135104, 100.682390 | เพื่อใช้ประโยชน์ในการเดินทางสัญจรไปมาได้สะดวก | ก่อสร้างถนนคอนกรีตเสริมเหล็กหมู่ที่ 5 บ้านขอนแก่น สายทาง สบ.ถ.112-09 ถนนบ้านขอนแก่น 3 เชื่อมต่อหมู่ที่ 9 บ้านกลุ่มสิงห์ ถึง ถนน รพช. กว้าง 5 เมตร ยาว 1,400 เมตร หนา 0.15 เมตร หรือคิดเป็นพื้นที่ไม่น้อยกว่า 7,000 ตารางเมตร พิกัดเริ่มต้น 15.142116,100.680938 พิกัดสิ้นสุด 15.135104, 100.682390 | 3,699,000 | | | | | มีถนนใหม่ การขนถ่าย พืชผลทาง การเกษตร | การสัญจร สะดวกรวดเร็ว และมีความ ปลอดภัย | กองช่าง |

| ที่ | โครงการ | วัตถุประสงค์ | เป้าหมาย (ผลผลิตของโครงการ) | งบประมาณ | | | | | ตัวชี้วัด (KPI) | ผลที่คาดว่าจะได้รับ | หน่วยงานรับผิดชอบหลัก |
|-----|---|---|---|---------------|---------------|---------------|---------------|---------------|---|--|-----------------------|
| | | | | 2566 (บาท) | 2567 (บาท) | 2568 (บาท) | 2569 (บาท) | 2570 (บาท) | | | |
| 7 | โครงการก่อสร้าง ถนนหินคลุกบด อัดหมู่ที่ 13 บ้านไร่เจริญ สาย ทาง สบ.ถ.112- 10 ถนนบ้านไร่ เจริญ 1 สายผ่า น้ำเส้นเชื่อมต่อหมู่ ที่ 7 บ้านนา โคก ตำบลวังจั้น | เพื่อใช้ประโยชน์ ในการเดินทาง สัญจรไปมาได้ สะดวก | ก่อสร้างถนนหินคลุกบดอัด หมู่ที่ 13 บ้านไร่เจริญ สายทาง สบ.ถ.112-10 ถนนบ้านไร่เจริญ 1 สาย ผ่าน้ำเส้นเชื่อมต่อหมู่ที่ 7 บ้านนาโคก ตำบลวังจั้น กว้าง 4 เมตร ยาว 2,150 เมตร หนา 0.15 เมตร หรือคิดเป็นพื้นที่ไม่น้อยกว่า 8,600 ตารางเมตร พิกัดเริ่มต้น 15.133407, 100.664769 พิกัดสิ้นสุด 15.124065, 100.653494 | 713,000 | | | | | มีถนนใช้ใน การขนถ่าย พืชผลทาง การเกษตร | การสัญจร สะดวกรวดเร็ว และมีความปลอดภัย | กองช่าง |
| 8 | ปูผิวทางแอสฟัลท์ สายทางเข้า หมู่บ้านหนองแวม หมู่บ้านหนองแวม กว้าง 4 เมตร ยาว 4,000 เมตร | เพื่อใช้ประโยชน์ ในการเดินทาง สัญจรไปมาได้ สะดวก | ปูผิวทางแอสฟัลท์ สาย ทางเข้าหมู่บ้านหนองแวม กว้าง 4 เมตร ยาว 4,000 เมตร หนา 0.05 เมตร หรือคิดเป็นพื้นที่ไม่น้อยกว่า 16,000 ตารางเมตร พิกัด เริ่มต้น 15.154387,100.68992 พิกัดสิ้นสุด 15.147163,100.657336 | 4,881,200 | | | | | มีถนนใช้ใน การขนถ่าย พืชผลทาง การเกษตร | การสัญจร สะดวกรวดเร็ว และมีความปลอดภัย | กองช่าง |

| ที่ | โครงการ | วัตถุประสงค์ | เป้าหมาย (ผลผลิตของโครงการ) | งบประมาณ | | | | | | ตัวชี้วัด (KPI) | ผลที่คาดว่าจะได้รับ | หน่วยงานรับผิดชอบหลัก |
|-----|---|---|---|---------------|---------------|---------------|---------------|---------------|---|---|---------------------|-----------------------|
| | | | | 2566 (บาท) | 2567 (บาท) | 2568 (บาท) | 2569 (บาท) | 2570 (บาท) | | | | |
| 9 | ก่อสร้างถนนลาดยาง หมู่ที่ 10 สายคันคลอง ลำซามพู ตำบล ตะวันออก กว้าง 4 เมตร ยาว 1,800 เมตร พร้อมวางท่อ ระบายน้ำ ขนาด 60 เซนติเมตร 6 ท่อน จำนวน 2 จุด | เพื่อใช้ ประโยชน์ใน การเดินทาง สัญจรไปมาได้ สะดวก | ก่อสร้างถนนลาดยาง หมู่ที่ 10 สายคันคลองลำซามพู ตำบลตะวันออก กว้าง 4 เมตร ยาว 1,800 เมตร พร้อมวางท่อระบายน้ำ ขนาด 60 เซนติเมตร 6 ท่อน จำนวน 2 จุด | 1,800,000 | | | | | มีถนนใช้ใน การขนถ่าย พืชผลทาง การเกษตร | การสัญจร สะดวก รวดเร็วและ มีความ ปลอดภัย | กองช่าง | |
| 10 | ก่อสร้างถนนลาดยาง หมู่ที่ 10 สายวัดหนอง แถม ถึงตำบลหนองสาร เดช กว้าง 4 เมตร ยาว 1,700 เมตร พร้อมวางท่อระบายน้ำ ขนาด 60 เซนติเมตร 6 ท่อน จำนวน 2 จุด | เพื่อใช้ ประโยชน์ใน การเดินทาง สัญจรไปมาได้ สะดวก | ก่อสร้างถนนลาดยางหมู่ที่ 10 สายวัดหนองแถม ถึง ตำบลหนองสารเดช กว้าง 4 เมตร ยาว 1,700 เมตร พร้อมวางท่อระบายน้ำ ขนาด 60 เซนติเมตร 6 ท่อน จำนวน 2 จุด | 1,700,000 | | | | | มีถนนใช้ใน การขนถ่าย พืชผลทาง การเกษตร | การสัญจร สะดวก รวดเร็วและ มีความ ปลอดภัย | กองช่าง | |
| 11 | ขุดลอกคลองลำซามพู กว้าง 15 เมตร ยาว 1,800 เมตร ลึก 3 เมตร | เพื่อให้ไม่มีสิ่ง กีดขวางทาง น้ำในช่วงฤดู ฝน | ขุดลอกคลองลำซามพู กว้าง 15 เมตร ยาว 1,800 เมตร ลึก 3 เมตร | 2,000,000 | | | | | คลอง สาธารณะ สะอาดไม่มี สิ่งกีดขวาง ทางน้ำ ไม่ท่วมพื้นที่ เกษตร | คลอง สาธารณะ สะอาดไม่มี สิ่งกีดขวาง ทางน้ำ ไม่ท่วมพื้นที่ เกษตร | กองช่าง | |

บัญชีครุภัณฑ์

แผนพัฒนาท้องถิ่น (พ.ศ. 2566 - 2570)

องค์การบริหารส่วนตำบลหนองแขม อำเภอโคกสำโรง จังหวัดลพบุรี

แบบ ผ. 03

| ซี | แผนงาน | หมวด | ประเภท | เป้าหมาย (ผลผลิตของครุภัณฑ์) | งบประมาณ | | | | | หน่วยงานที่รับผิดชอบหลัก |
|----|--------------|--------------------------------|----------------------------|---------------------------------|---------------|---------------|---------------|---------------|---------------|--------------------------|
| | | | | | 2566 (บาท) | 2567 (บาท) | 2568 (บาท) | 2569 (บาท) | 2570 (บาท) | |
| 1 | เคหะและชุมชน | ครุภัณฑ์ งานบ้าน งานครัว | ครุภัณฑ์งาน บ้านงานครัว | ถึงนากลางประจำ หมู่บ้าน | 500,000 | 500,000 | 500,000 | 500,000 | 500,000 | กองช่าง |

ส่วนที่ ๔

การติดตามและประเมินผล

๑. การติดตามและประเมินผลยุทธศาสตร์

กรอบและแนวทางในการติดตามและประเมินผล

กรอบและแนวทางในการติดตามและประเมินผล สอดคล้องกับระเบียบกระทรวงมหาดไทยว่าด้วยการจัดทำแผนพัฒนาองค์กรปกครองส่วนท้องถิ่น พ.ศ. ๒๕๔๘ ข้อ ๒๙ กำหนดให้คณะกรรมการติดตามและประเมินผลแผนพัฒนาท้องถิ่นมีอำนาจหน้าที่ในการกำหนดแนวทาง วิธีการในการติดตามและประเมินผลแผนพัฒนา ดำเนินการติดตามและประเมินผลแผน เมื่อดำเนินการเสร็จแล้วรายงานผลและเสนอความเห็นซึ่งได้จากการติดตามและประเมินผลแผนต่อผู้บริหารท้องถิ่นเพื่อให้ผู้บริหารท้องถิ่นเนื่อต่อสภาท้องถิ่น คณะกรรมการพัฒนาท้องถิ่น และประกาศผลการติดตามและประเมินผลแผนพัฒนาให้ประชาชนในท้องถิ่นทราบโดยทั่วกันอย่างน้อยปีละหนึ่งครั้ง ภายในเดือนธันวาคมของทุกปี ทั้งนี้ให้ปิดประกาศโดยเปิดเผยไม่น้อยกว่าสามสิบวัน

การติดตามและประเมินผลแผนพัฒนาท้องถิ่นเป็นการติดตามและประเมินผลความสอดคล้องและความสำเร็จของแผนพัฒนาท้องถิ่นองค์กรปกครองส่วนท้องถิ่นและการติดตามและประเมินผลโครงการพัฒนาที่องค์กรปกครองส่วนท้องถิ่นได้ดำเนินการตามแผนดำเนินงานว่าเป็นไปตามเป้าหมายการพัฒนาที่สอดคล้องกับพันธกิจซึ่งสามารถนำไปสู่การบรรลุวิสัยทัศน์ที่องค์กรปกครองส่วนท้องถิ่นกำหนดหรือไม่และโครงการพัฒนานั้นประสบความสำเร็จตามกรอบการประเมินผลระดับใด

การติดตามและประเมินผลแผนพัฒนาท้องถิ่นมีขั้นตอนในการดำเนินการ ดังนี้

ขั้นตอนที่ ๑ คณะกรรมการติดตามและประเมินผลแผนพัฒนาท้องถิ่นร่วมประชุมเพื่อกำหนดกรอบแนวทาง และวิธีการในการติดตามและประเมินผล แผนพัฒนาท้องถิ่นและประเมินผลโครงการพัฒนาตามแผนพัฒนาท้องถิ่น ดังนี้

๑.๑ การกำหนดกรอบ แนวทาง และวิธีการ ในการติดตามและประเมินผลแผนพัฒนาอาจกำหนดแนวทางในการติดตามผลแผนพัฒนาท้องถิ่น ดังนี้

- (๑) ความสอดคล้อง (Relevance) ของยุทธศาสตร์ แผนกลยุทธ์ที่กำหนด
- (๒) ความเพียงพอ (Adequacy) ของทรัพยากรเพื่อกำหนดดำเนินกิจกรรมของหน่วยงาน
- (๓) ความก้าวหน้า (Progress) กิจกรรมที่กำหนดไว้ตามแผน โดยมีการติดตามผล (Monitoring)
- (๔) ประสิทธิภาพ (Efficiency) เป็นการศึกษาความสัมพันธ์ระหว่างผลผลิตกับทรัพยากรที่ใช้โดยการประเมินประสิทธิภาพ (Efficiency Evaluation)
- (๕) ประสิทธิภาพ (Effectiveness) เป็นการศึกษาถึงผลที่ได้รับ (Effect)
- (๖) ผลลัพธ์และผลผลิต (Outcome and Output) เป็นการประเมินผลประโยชน์ที่เกิดจากการทำกิจกรรมที่มีต่อกลุ่มเป้าหมายที่ได้รับบริการ และการประเมินผลผลิตที่เกิดขึ้นจากกิจกรรม
- (๗) การประเมินผลกระทบเป็นการศึกษาผลที่ได้รับรวมยอด (Overall Effect)

คณะกรรมการติดตามและประเมินผลแผนพัฒนาท้องถิ่น อำนาจแนวทางทั้งหมดที่กำหนดมาใช้หรือ อาจเลือกใช้ในบางแนวทางในการติดตามและประเมินผลแผนพัฒนาท้องถิ่นก็ได้ โดยอย่างน้อยต้องสามารถ ประเมินความสอดคล้องและสามารถวัดความสำเร็จความก้าวหน้าของแผนพัฒนาท้องถิ่นได้ ทั้งนี้ ขึ้นอยู่กับกระ กรรมการฯ จะพิจารณา

๑.๒ การกำหนดกรอบแนวทางและวิธีการในการติดตามและประเมินผลโครงการพัฒนาตาม แผนพัฒนาท้องถิ่น อาจกำหนดแนวทาง ดังนี้

- (๑) การประเมินผลกระบวนการ (Process Evaluation) หรือการประเมิน ประสิทธิภาพ (Efficiency Evaluation)
- (๒) การประเมินผลโครงการ (Project Evaluation) หรือการประเมินประสิทธิผล (Effectiveness)
- (๓) การประเมินผลกระทบ (Impact Evaluation)

ขั้นตอนที่ ๒ คณะกรรมการติดตามและประเมินผลแผนพัฒนาท้องถิ่นดำเนินการติดตามและ ประเมินผลแผนพัฒนาปี ตามกรอบแนวทางและวิธีการที่กำหนด โดยสามารถติดตามและประเมินผลได้ตลอด ระยะเวลาของแผนพัฒนาท้องถิ่น ขององค์กรปกครองส่วนท้องถิ่น

ขั้นตอนที่ ๓ คณะกรรมการติดตามและประเมินผลแผนพัฒนาท้องถิ่นดำเนินการติดตามและ ประเมินโครงการพัฒนาตามแผนพัฒนาท้องถิ่นตามกรอบแนวทางและวิธีการที่กำหนด โดยสามารถติดตามและ ประเมินผลได้ตั้งแต่ก่อนเริ่มโครงการพัฒนาตามแผนดำเนินงานจนสิ้นสุดโครงการฯ

ขั้นตอนที่ ๔ รายงานผลข้อเสนอความเห็นซึ่งได้จากการติดตามประเมินผลแผนพัฒนาท้องถิ่น และผลการติดตามและประเมินโครงการพัฒนาตามแผนพัฒนาท้องถิ่นต่อผู้บริหารท้องถิ่น เพื่อให้ผู้บริหารท้องถิ่น เสนอสภาท้องถิ่น คณะกรรมการพัฒนาท้องถิ่น และคณะกรรมการประสานแผนพัฒนาท้องถิ่นระดับจังหวัด พร้อม ประกาศผลการติดตามและประเมินผลให้ประชาชนในท้องถิ่นทราบโดยทั่วกันอย่างน้อยปีละหนึ่งครั้ง

ขั้นตอนที่ ๕ คณะกรรมการติดตามและประเมินผลแผนพัฒนาท้องถิ่นอาจให้ความเห็นหรือ ข้อเสนอแนะในรายงานการติดตามและประเมินผลแผนพัฒนาท้องถิ่นและโครงการพัฒนาต่อผู้บริหารท้องถิ่น เพื่อให้ผู้บริหารท้องถิ่นเสนอต่อสภาท้องถิ่น คณะกรรมการพัฒนาท้องถิ่นและคณะกรรมการประสานแผนพัฒนา ท้องถิ่นระดับจังหวัดได้

ระเบียบ วิธีการในการติดตามและประเมินผลแผนยุทธศาสตร์การพัฒนา

มีองค์ประกอบที่สำคัญ ๓ ประการ คือ

- ๑. ผู้เข้าร่วมติดตามและประเมินผล ได้แก่ คณะกรรมการติดตามและประเมินผลผู้รับผิดชอบ การจัดทำแผนยุทธศาสตร์ ประชาชนในท้องถิ่นที่ได้รับความแต่งตั้ง ผู้มีส่วนได้เสียในท้องถิ่น นั้น ๆ
- ๒. เครื่องมือที่ใช้สำหรับการติดตามและประเมินผล เพื่อใช้ในการรวบรวมข้อมูลยุทธศาสตร์ ที่ ได้กำหนดขึ้นซึ่งมีผลต่อการพัฒนาท้องถิ่น ข้อมูลดังกล่าวอาจเป็นได้ทั้งข้อมูลเชิงปริมาณ และเชิงคุณภาพ ความจำเป็นสำคัญในการนำมาหาค่าผลประโยชน์ที่ได้จากแผน ยุทธศาสตร์ อาจเป็นแบบสอบถาม แบบสัมภาษณ์ แบบทดสอบ แบบวัดความรู้ แบบบันทึก ข้อมูล แบบวัดความรู้ แบบบันทึกการสังเกต แบบตรวจสอบ แบบบรรยายเพื่อนำไป

วิเคราะห์ทางสถิติ หรือการหาผลสัมฤทธิ์โดยรูปแบบต่าง ๆ ที่สอดคล้องกับบริบทของท้องถิ่นนั้น ๆ

๓. กรรมวิธี อันได้แก่ วิธีการที่จะดำเนินการติดตามและประเมินผล จะต้องศึกษาเอกสารที่เกี่ยวข้องกับยุทธศาสตร์ ซึ่งเป็นการตรวจดูเอกสารหลักฐานต่าง ๆ ที่เป็นทรัพย์สินขององค์กรปกครองส่วนท้องถิ่นที่เกี่ยวข้องกับการพัฒนาท้องถิ่น เอกสารการเบิกจ่ายงบประมาณ เช่น ถนน แม่น้ำ ลำคลอง ครุภัณฑ์ที่ดินและสิ่งก่อสร้างต่าง ๆ กลุ่มผลประโยชน์ต่าง ๆ เพื่อตรวจดูว่าดำเนินการให้เป็นไปตามวัตถุประสงค์ และได้รับผลตามที่ตั้งไว้หรือไม่ทรัพย์สินต่าง ๆ มีอยู่จริงหรือไม่ สภาพของทรัพย์สินนั้นเป็นเช่นไร เป็นต้น ซึ่งเป็นการกำหนดวิธีการเช่นนี้ต้องมีการเก็บข้อมูล วิเคราะห์ข้อมูล (Data analysis) ด้วย

การนำแผนพัฒนาท้องถิ่นไปสู่การปฏิบัติและการติดตามประเมินผล โดยมีการกำหนดองค์กรที่รับผิดชอบ วิธีการการติดตาม และห่วงใยในการติดตามและประเมินผล ดังนี้ องค์กรรับผิดชอบในการติดตามและประเมินผล ซึ่งตามระเบียบกระทรวงมหาดไทย ว่าด้วยการจัดทำแผนพัฒนาขององค์กรปกครองส่วนท้องถิ่น พ.ศ. ๒๕๔๘ และแก้ไขเพิ่มเติม ฉบับที่ ๓ พ.ศ. ๒๕๖๖ ข้อ ๒๘ กำหนดให้ผู้บริหารท้องถิ่นแต่งตั้งคณะกรรมการติดตามและประเมินผลแผนพัฒนาท้องถิ่นประกอบด้วย

- | | |
|---|------------|
| (๑) สมาชิกสภาท้องถิ่นที่สภาท้องถิ่นคัดเลือก | จำนวนสามคน |
| (๒) ผู้แทนประชาคมท้องถิ่นที่ประชาคมท้องถิ่นคัดเลือก | จำนวนสองคน |
| (๓) ผู้แทนหน่วยงานที่เกี่ยวข้องที่ผู้บริหารท้องถิ่นคัดเลือก | จำนวนสองคน |
| (๔) หัวหน้าส่วนการบริหารที่คัดเลือกกันเอง | จำนวนสองคน |
| (๕) ผู้ทรงคุณวุฒิที่ผู้บริหารท้องถิ่นคัดเลือก | จำนวนสองคน |

โดยให้คณะกรรมการเลือกกรรมการหนึ่งทำหน้าที่ประธานคณะกรรมการ และกรรมการอีกหนึ่งคนทำหน้าที่เลขานุการของคณะกรรมการ กรรมการข้อ ๒๘ ให้มีวาระอยู่ในตำแหน่งคราวละสี่ปี และอาจได้รับการคัดเลือกอีกได้ โดยมีอำนาจหน้าที่ ตามระเบียบข้อ ๒๙ ดังนี้

- (๑) กำหนดแนวทาง วิธีการในการติดตามและประเมินผลพัฒนา
- (๒) ดำเนินการติดตามและประเมินผลแผนพัฒนา
- (๓) รายงานผลและเสนอความเห็นซึ่งได้จากการติดตามและประเมินผลแผนพัฒนาต่อผู้บริหารท้องถิ่นเพื่อให้ผู้บริหารท้องถิ่นเสนอต่อสภาท้องถิ่น และคณะกรรมการพัฒนาท้องถิ่น พร้อมทั้งประกาศผลการติดตามและประเมินผลแผนพัฒนาให้ประชาชนในท้องถิ่นทราบในวันที่เปิดเผยภายในสิบห้าวันนับแต่วันรายงานผลและเสนอความเห็นดังกล่าวและต้องปิดประกาศไว้เป็นระยะเวลาไม่น้อยกว่าสามสิบโดยอย่างน้อยปีละหนึ่งครั้งภายในเดือนธันวาคมของทุกปี
- (๔) แต่งตั้งคณะกรรมการหรือคณะทำงานเพื่อช่วยปฏิบัติงานตามที่เห็นสมควร ทั้งนี้ ยังได้กำหนดไว้ในระเบียบ

ข้อ ๓๐ องค์กรปกครองส่วนท้องถิ่นอาจมอบให้หน่วยงานหรือบุคคลภายนอกดำเนินการหรือร่วมดำเนินการติดตามและประเมินผลแผนพัฒนาได้ โดยมีขั้นตอนดำเนินการ ดังนี้

(๑) คณะกรรมการติดตามและประเมินผลแผนพัฒนาท้องถิ่นจัดทำร่างข้อกำหนด ขอบข่าย และรายละเอียดของงานที่จะมอบหมายให้หน่วยงานหรือบุคคลภายนอกดำเนินการ เพื่อเสนอ ผู้บริหารท้องถิ่น

(๒) ผู้บริหารท้องถิ่นพิจารณาอนุมัติข้อกำหนด ขอบข่ายและรายละเอียดของงาน

(๓) หน่วยงานหรือบุคคลภายนอกดำเนินการหรือร่วมดำเนินการติดตามและประเมินผล

(๔) ให้หน่วยงานหรือบุคคลภายนอกที่ดำเนินการหรือร่วมดำเนินการติดตามและประเมินผล รายงานผลการดำเนินการซึ่งได้จากการติดตาม และประเมินผลต่อคณะกรรมการติดตามและ ประเมินผล เพื่อประเมินผลการรายงานผลเสนอความเห็นผู้บริหารท้องถิ่น

(๕) ผู้บริหารท้องถิ่นเสนอผลการติดตามและประเมินผลต่อสภาท้องถิ่น และคณะกรรมการ พัฒนาท้องถิ่น พร้อมทั้งประกาศผลการติดตามและประเมินผลแผนพัฒนาท้องถิ่น ให้ประชาชนใน ท้องถิ่นทราบในที่เปิดเผยภายในสิบห้าวันนับแต่วันที่ผู้บริหารท้องถิ่นเสนอผลการติดตามและ ประเมินผลดังกล่าวและต้องปิดประกาศโดยเปิดเผยไม่น้อยกว่าสามสิบวัน โดยอย่างน้อยปีละหนึ่ง ครั้งภายในเดือนธันวาคมของทุกปี

ข้อ ๓๑ เพื่อประโยชน์ของประชาชนโดยส่วนรวมและเพื่อให้บริหารงานขององค์กรปกครองส่วน ท้องถิ่นสอดคล้องกับแนวนโยบายของรัฐบาล กระทรวงมหาดไทยอาจจัดให้มีการติดตามและ ประเมินผลการดำเนินงานตามแผนพัฒนาขององค์กรปกครองส่วนท้องถิ่นได้ตามความเหมาะสม

เครื่องมือที่ใช้ในการติดตามและประเมินผล

เป็นการแสดงถึงวิธีการติดตามและประเมินผลแผนพัฒนาและโครงการพัฒนาตาม แผนพัฒนาโดยการกำหนดรูปแบบที่ใช้ในการติดตามและประเมินผลเพื่อตรวจสอบว่า การดำเนิน กิจกรรมตามโครงการอยู่ภายใต้ระยะเวลาและงบประมาณที่กำหนดไว้หรือไม่ และผลของการ ดำเนินโครงการบรรลุวัตถุประสงค์ที่ได้วางไว้หรือไม่ การติดตามและประเมินผลแผนพัฒนาเทศบาล ตำบลปากคาดใช้แบบรายงานแบบที่ ๑ แบบตามรูปแบบที่กรมส่งเสริมการปกครองท้องถิ่นกำหนด เป็นแนวทางไว้ คือ

๑. แบบประเมินผลแผนพัฒนาใช้แบบรายงาน

ประกอบด้วย

๑.๑ ข้อมูลสภาพทั่วไปและข้อมูลพื้นฐานขององค์กรปกครองส่วนท้องถิ่น

๑.๒ การวิเคราะห์สภาวการณ์และศักยภาพ

๑.๓ ยุทธศาสตร์

(๑) ยุทธศาสตร์ขององค์กรปกครองส่วนท้องถิ่น

(๒) ยุทธศาสตร์ขององค์กรปกครองส่วนท้องถิ่นในเขตจังหวัด

(๓) ยุทธศาสตร์จังหวัด

(๔) วิสัยทัศน์

(๕) กลยุทธ์

(๖) เป้าประสงค์ของแต่ละประเด็นกลยุทธ์

(๗) จุดยืนทางยุทธศาสตร์

แผนพัฒนาท้องถิ่น (พ.ศ. ๒๕๖๖ - ๒๕๗๐)

โดยองค์การบริหารส่วนตำบลหนองแวง อำเภอโคกสำโรง จังหวัดลพบุรี

(๘) แผนงาน

(๙) ความเชื่อมโยงของยุทธศาสตร์ในภาพรวม

(๑๐) ผลผลิต/โครงการ

คะแนนรวม ๑๐๐ คะแนน เกณฑ์ที่ควรได้เพื่อให้เกิดความสอดคล้องและ
ขับเคลื่อนการพัฒนาท้องถิ่นซึ่งองค์กรปกครองส่วนท้องถิ่น ไม่น้อยกว่าร้อยละ ๘๐

แนวทางการพิจารณาการติดตามและประเมินผลยุทธศาสตร์
เพื่อความสอดคล้องแผนพัฒนาท้องถิ่นขององค์กรปกครองส่วนท้องถิ่น

| ประเด็นการพิจารณา | คะแนน |
|--|-------|
| ๑. ข้อมูลสภาพทั่วไปและข้อมูลพื้นฐานขององค์กรปกครองส่วนท้องถิ่น | ๒๐ |
| ๒. การวิเคราะห์สถานการณ์และศักยภาพ | ๒๐ |
| ๓. ยุทธศาสตร์ประกอบด้วย | ๖๐ |
| ๓.๑ ยุทธศาสตร์ขององค์กรปกครองส่วนท้องถิ่น | (๑๐) |
| ๓.๒ ยุทธศาสตร์ขององค์กรปกครองส่วนท้องถิ่นในเขตจังหวัด | (๑๐) |
| ๓.๓ ยุทธศาสตร์จังหวัด | (๑๐) |
| ๓.๔ วิสัยทัศน์ | (๕) |
| ๓.๕ กลยุทธ์ | (๕) |
| ๓.๖ เป้าประสงค์ของแต่ละประเด็นกลยุทธ์ | (๕) |
| ๓.๗ จุดยืนทางยุทธศาสตร์ | (๕) |
| ๓.๘ แผนงาน | (๕) |
| ๓.๙ ความเชื่อมโยงของยุทธศาสตร์ในภาพรวม | (๕) |
| ๓.๑๐ ผลผลิต / โครงการ | (๕) |
| รวมคะแนน | ๑๐๐ |

แนวทางเบื้องต้นในการให้คะแนนแนวทางการพิจารณาการติดตามและประเมินผลยุทธศาสตร์
เพื่อความสอดคล้องแผนพัฒนาท้องถิ่นขององค์กรปกครองส่วนท้องถิ่น

| ประเด็นการพิจารณา | รายละเอียดหลักเกณฑ์ | คะแนน เต็ม | คะแนน ที่ได้ |
|--|---|---------------|-----------------|
| ๑. ข้อมูลสภาพทั่วไป และข้อมูลพื้นฐาน ขององค์กรปกครอง ส่วนท้องถิ่น | ควรประกอบด้วยข้อมูลดังนี้ (๑) ข้อมูลเกี่ยวกับด้านกายภาพ เช่น ที่ตั้งของหมู่บ้าน/ชุมชน/ตำบล ลักษณะภูมิประเทศ ลักษณะภูมิอากาศ ลักษณะของที่ดิน ลักษณะของ แหล่งน้ำ ลักษณะของป่าไม้ ฯลฯ ด้านการเมือง/การปกครอง เช่น เขตการ ปกครองการเลือกตั้ง ฯลฯ | ๒๐ (๓) | |
| | (๒) ข้อมูลเกี่ยวกับด้านการเมือง/การปกครอง เช่น เขตการปกครอง การ เลือกตั้ง ฯลฯ ประชากร เช่น ข้อมูลเกี่ยวกับจำนวนประชากร และช่วงอายุ และจำนวนประชากร ฯลฯ | (๒) | |
| | (๓) ข้อมูลเกี่ยวกับสภาพทางสังคม เช่น การศึกษา สาธารณสุข อาชญากรรม ยาเสพติด การสังคมสงเคราะห์ ฯลฯ | (๒) | |
| | (๔) ข้อมูลเกี่ยวกับระบบบริหารพื้นฐาน เช่น การคมนาคมขนส่ง การไฟฟ้า การประปา โทรศัพท์ ฯลฯ | (๒) | |
| | (๕) ข้อมูลเกี่ยวกับระบบเศรษฐกิจ เช่น การเกษตร การประมง การประศู สัตว์ การบริการ การท่องเที่ยว อุตสาหกรรม การพาณิชย์/กลุ่มอาชีพ แรงงาน ฯลฯ และเศรษฐกิจพอเพียง (ด้านการเกษตรและแหล่งน้ำ) | (๒) | |
| | (๖) ข้อมูลเกี่ยวกับศาสนา ประเพณี วัฒนธรรม เช่น การนับถือศาสนา ประเพณี และงานประจำปี ภูมิปัญญาท้องถิ่น ภาษาถิ่น สินค้าพื้นเมืองและ ของที่ระลึก ฯลฯ และอื่นๆ | (๒) | |
| | (๗) ข้อมูลเกี่ยวกับทรัพยากรธรรมชาติ เช่น น้ำ ป่าไม้ ภูเขา คุณภาพของ ทรัพยากรธรรมชาติ ฯลฯ | (๒) | |
| | (๘) การสำรวจและจัดเก็บข้อมูลเพื่อการจัดทำแผนพัฒนาท้องถิ่นหรือการ ใช้ข้อมูล จปฐ. | (๒) | |
| | (๙) การประชุมประชาคมท้องถิ่น รูปแบบ วิธีการ และการดำเนินการ ประชุมประชาคมท้องถิ่นโดยใช้กระบวนการร่วมคิด ร่วมทำ ร่วมตัดสินใจ ร่วมตรวจสอบ ร่วมรับประโยชน์ ร่วมแก้ไขปัญหา ปรีกษาหารือ แลกเปลี่ยน เรียนรู้ เพื่อแก้ไขปัญหาสำหรับการพัฒนาท้องถิ่นตามอำนาจหน้าที่ของ องค์กรปกครองส่วนท้องถิ่น | (๓) | |

| ประเด็น การพิจารณา | รายละเอียดหลักเกณฑ์ | คะแนน เต็ม | คะแนน ที่ได้ |
|---|--|---------------|-----------------|
| ๒. การวิเคราะห์ สภาพการณ์และ ศักยภาพ | ควรประกอบด้วยข้อมูลดังนี้ (๑) การวิเคราะห์ที่ครอบคลุมความเชื่อมโยง ความสอดคล้องยุทธศาสตร์ จังหวัด ยุทธศาสตร์การพัฒนาขององค์กรปกครองส่วนท้องถิ่นในเขตจังหวัด ยุทธศาสตร์ขององค์กรปกครองส่วนท้องถิ่น นโยบายของผู้บริหารท้องถิ่น รวมถึงความเชื่อมโยงแผนยุทธศาสตร์ชาติ ๒๐ ปี แผนพัฒนาเศรษฐกิจและ สังคมแห่งชาติ และ Thailand ๔.๐ | ๑๕ (๒) | |
| | (๒) การวิเคราะห์การใช้ผังเมืองรวมหรือผังเมืองเฉพาะและการบังคับใช้ผล ของการบังคับใช้ สภาพการณ์ที่เกิดขึ้นต่อการพัฒนาท้องถิ่น | (๑) | |
| | (๓) การวิเคราะห์ทางสังคม เช่น ด้านแรงงาน การศึกษา สาธารณสุข ความ ยากจน อาชญากรรม ปัญหายาเสพติด เทคโนโลยี จารีต ประเพณี วัฒนธรรม ภูมิปัญญาท้องถิ่น เป็นต้น | (๒) | |
| | (๔) การวิเคราะห์ทางเศรษฐกิจ ข้อมูลด้านรายได้ครัวเรือน การส่งเสริม อาชีพ กลุ่มอาชีพ กลุ่มทางสังคม การพัฒนาอาชีพและกลุ่มต่างๆ สภาพทาง เศรษฐกิจและความเป็นอยู่ทั่วไป เป็นต้น | (๒) | |
| | (๕) การวิเคราะห์สิ่งแวดล้อม พื้นที่สีเขียว ธรรมชาติต่างๆ ทางภูมิศาสตร์ กระบวนการหรือสิ่งที่เกิดขึ้น การประดิดขันธ์ที่มีผลต่อสิ่งแวดล้อมและการ พัฒนา | (๒) | |
| | (๖) ผลการวิเคราะห์ศักยภาพเพื่อประเมินสถานภาพการพัฒนาในปัจจุบัน และโอกาสการพัฒนาในอนาคตของท้องถิ่น ด้วยเทคนิค SWOT Analysis ที่อาจส่งผลต่อการดำเนินงานได้แก่ S-Strength (จุดแข็ง) W-Weakness (จุดอ่อน) O-Opportunity (โอกาส) และT-Threat (อุปสรรค) | (๒) | |
| | (๗) สรุปประเด็นปัญหาและความต้องการของประชาชนเชิงพื้นที่ มีการ นำเสนอปัญหา ค้นหาสาเหตุของปัญหาหรือสมมติฐานของปัญหา แนว ทางการแก้ไขปัญหาหรือวิธีการแก้ไขปัญหา | (๒) | |
| | (๘) สรุปผลการดำเนินงานตามงบประมาณที่ได้รับ และการเบิกจ่าย งบประมาณ ในปีงบประมาณ พ.ศ.๒๕๕๗ -๒๕๖๐ เช่น สรุปสถานการณ์ การพัฒนา การตั้งงบประมาณ การเบิกจ่ายงบประมาณ การประเมินผลการ นำแผนพัฒนาท้องถิ่นไปปฏิบัติในเชิงปริมาณ และการประเมิน ประสิทธิภาพของแผนพัฒนาท้องถิ่นในเชิงคุณภาพ | (๑) | |
| | (๙) ผลที่ได้รับจากการดำเนินงานในปีงบประมาณ พ.ศ. ๒๕๕๗ -๒๕๖๐ เช่น ผลที่ได้รับ/ผลสำคัญ ผลกระทบ และสรุปปัญหาอุปสรรคการ ดำเนินงานที่ผ่านมาและแนวทางการแก้ไข ปีงบประมาณ พ.ศ.๒๕๕๗- ๒๕๖๐ | (๑) | |

| ประเด็นการพิจารณา | รายละเอียดหลักเกณฑ์ | คะแนน เต็ม | คะแนน ที่ได้ |
|---|---|---------------|-----------------|
| ๓. ยุทธศาสตร์ | ควรประกอบด้วยข้อมูลดังนี้ | ๖๕ | |
| ๓.๑ ยุทธศาสตร์ขององค์กรปกครองส่วนท้องถิ่น | สอดคล้องกับสภาพสังคม เศรษฐกิจ สิ่งแวดล้อมของท้องถิ่น ประเด็นปัญหาการพัฒนาและแนวทางการพัฒนาที่สอดคล้องกับยุทธศาสตร์ขององค์กรปกครองส่วนท้องถิ่น และเชื่อมโยงหลักพระราชบัญญัติยุทธศาสตร์ชาติ ๒๐ ปี แผนพัฒนาเศรษฐกิจและสังคมแห่งชาติ และ Thailand ๔.๐ | (๑๐) | |
| ๓.๒ ยุทธศาสตร์ขององค์กรปกครองส่วนท้องถิ่นในเขตจังหวัด | สอดคล้องและเชื่อมโยงกับสภาพสังคม เศรษฐกิจ สิ่งแวดล้อมของท้องถิ่น และยุทธศาสตร์จังหวัด และเชื่อมโยงหลักพระราชบัญญัติยุทธศาสตร์ชาติ ๒๐ ปี แผนพัฒนาเศรษฐกิจและสังคมแห่งชาติ และ Thailand ๔.๐ | (๑๐) | |
| ๓.๓ ยุทธศาสตร์จังหวัด | สอดคล้องกับแผนพัฒนากลุ่มจังหวัด ยุทธศาสตร์พัฒนาภาค แผนพัฒนาเศรษฐกิจและสังคมแห่งชาติ แผนการบริหารราชการแผ่นดิน นโยบาย/ยุทธศาสตร์ คสช. และนโยบายรัฐบาล หลักพระราชบัญญัติยุทธศาสตร์ชาติ ๒๐ ปี และ Thailand ๔.๐ | (๑๐) | |
| ๓.๔ วิสัยทัศน์ | วิสัยทัศน์ ซึ่งมีลักษณะแสดงสถานภาพที่องค์กรปกครองส่วนท้องถิ่นต้องการจะเป็นหรือบรรลุถึงอนาคตอย่างชัดเจน สอดคล้องกับโอกาสและศักยภาพที่เป็นลักษณะเฉพาะองค์กรปกครองส่วนท้องถิ่นและสัมพันธ์กับโครงการพัฒนา | (๑๐) | |
| ๓.๕ กลยุทธ์ | แสดงให้เห็นช่องทาง วิธีการ ภารกิจหรือสิ่งที่ต้องทำตามอำนาจหน้าที่ขององค์กรปกครองส่วนท้องถิ่นที่จะนำไปสู่การบรรลุวิสัยทัศน์ หรือแสดงให้เห็นถึงความชัดเจนในสิ่งที่จะดำเนินการให้บรรลุวิสัยทัศน์นั้น | (๑๐) | |
| ๓.๖ เป้าประสงค์ของแต่ละประเด็นกลยุทธ์ | เป้าหมายของแต่ละประเด็นกลยุทธ์มีความสอดคล้องและสนับสนุนต่อกกลยุทธ์ที่จะเกิดขึ้น มุ่งหมายสิ่งหนึ่งสิ่งใดที่ชัดเจน | (๑๐) | |
| ๓.๗ จุดยืนทางยุทธศาสตร์ (Positioning) | | | |

| ประเด็นการพิจารณา | รายละเอียดหลักเกณฑ์ | คะแนนเต็ม | คะแนนที่ได้ |
|--|--|------------|-------------|
| ๓.๘ แผนงาน | แผนงานหรือจุดมุ่งหมายเพื่อการพัฒนาในอนาคต กำหนดจุดมุ่งหมายในเรื่องใดเรื่องหนึ่งหรือแผนงานที่เกิดจากเป้าประสงค์ตัวชี้วัด ค่าเป้าหมาย กลยุทธ์ จุดยืนทางยุทธศาสตร์ขององค์กร ปกครองส่วนท้องถิ่นที่มีความชัดเจน นำไปสู่การทำโครงการพัฒนาท้องถิ่นในแผนพัฒนาท้องถิ่น โดยระบุแผนงานและความเชื่อมโยงดังกล่าว | (๕) | |
| ๓.๙ ความเชื่อมโยงของยุทธศาสตร์ในภาพรวม | ความเชื่อมโยงองค์รวมที่นำไปสู่การพัฒนาท้องถิ่นที่เกิดผลผลิต/โครงการจากแผนยุทธศาสตร์ชาติ ๒๐ ปี แผนพัฒนาเศรษฐกิจและสังคมแห่งชาติ ฉบับที่ ๑๒ Thailand ๔.๐ แผนพัฒนาภาค/แผนพัฒนากลุ่มจังหวัด /แผนพัฒนาจังหวัดยุทธศาสตร์การพัฒนาขององค์กรปกครองส่วนท้องถิ่นในเขตจังหวัด และยุทธศาสตร์ขององค์กรปกครองส่วนท้องถิ่น | (๕) | |
| ๓.๑๐ ผลผลิต/โครงการ | ผลผลิต/โครงการ เป็นผลผลิตที่เป็นชุดหรือเป็นโครงการที่เป็นชุดกลุ่มหรืออันหนึ่งอันเดียวกัน ลักษณะเดียวกัน เป็นต้น เพื่อนำไปสู่การจัดทำโครงการเพื่อพัฒนาท้องถิ่นในแผนพัฒนาท้องถิ่นอย่างถูกต้องและครบถ้วน | (๕) | |
| รวมคะแนน | | ๑๐๐ | |

๒. การติดตามและประเมินผลโครงการ

การติดตามและประเมินผลโครงการเป็นหน้าที่ที่สำคัญอย่างหนึ่งในการดำเนินงานพัฒนาองค์กรปกครองส่วนท้องถิ่น ดังนั้น องค์การบริหารส่วนตำบลหนองแขมจึงจำเป็นต้องมีองค์กรที่ทำหน้าที่ติดตามและประเมินผลพัฒนา

จุดมุ่งหมายสำคัญของการประเมินแผนยุทธศาสตร์ นั้น คือ การประเมินว่ามีการนำแผนยุทธศาสตร์ไปปฏิบัติอย่างแท้จริงเพียงใด และได้ผลเป็นอย่างไรเพื่อที่จะสามารถวัดความสัมฤทธิ์ผลของแผนยุทธศาสตร์ได้ ในขณะเดียวกันก็สามารถเก็บรวบรวมข้อมูลเพื่อใช้เป็นสมมติฐานในการจัดทำแผนยุทธศาสตร์ฉบับต่อไปได้ ดังนั้น การที่จะประเมินผลแผนยุทธศาสตร์การพัฒนาในภาพรวมได้จำเป็นต้องประเมินผลการปฏิบัติในแต่ละแนวทางการพัฒนาก่อน เพื่อนำไปสู่การวัดความสำเร็จของยุทธศาสตร์ ซึ่งจะแสดงให้เห็นได้ว่าการพัฒนาเป็นไปในแนวทางใด บรรลุวัตถุประสงค์ของการพัฒนาที่ยั่งยืนและตอบสนองต่อวิสัยทัศน์หรือไม่ ดังนั้นในขั้นต้น องค์การบริหารส่วนตำบลหนองแขมจึงต้องติดตามประเมินผลแผนพัฒนาท้องถิ่นให้ได้ข้อมูลที่แท้จริง อันจะนำมาสู่บทสรุปที่ไม่บิดเบือนจากผลการปฏิบัติจริงที่เกิดขึ้น

แนวทางและวิธีการขั้นตอนในการติดตามและประเมินผลโครงการ

การติดตาม (Evaluation)

การติดตามนั้นจะทำให้เราทราบได้ว่าขณะนี้ได้มีการปฏิบัติตามแผนยุทธศาสตร์หรือแผนท้องถิ่น ถึงระยะใดแล้ว ซึ่งเทคนิคอย่างง่ายที่สามารถใช้เป็นเครื่องมือในการติดตามได้ เช่น Gantt Chart ที่สามารถติดตามได้ว่าดำเนินการตามแผนพัฒนาท้องถิ่นมีการดำเนินการในช่วงใด ตรงกำหนดระยะเวลาที่กำหนดไว้หรือไม่ แผนดำเนินงานก็จะเป็นเครื่องมือสำคัญในการติดตามผลการดำเนินงานดังที่ได้กล่าวมาแล้ว

การประเมินผล (Evaluation)

การประเมินผลแผนยุทธศาสตร์ จำเป็นต้องมีเกณฑ์มาตรฐาน (Standard Criteria) และเป็นตัวชี้วัด (Indicators) เพื่อใช้เป็นกรอบในการประเมินเพื่อเกิดความชัดเจน เป็นระบบ มีมาตรฐานและเป็นที่ยอมรับ โดยประกอบด้วยเกณฑ์ที่สำคัญ ๒ ระดับ คือเกณฑ์การประเมินหน่วยงาน และเกณฑ์การประเมินโครงการ

การประเมินผลโครงการจำเป็นต้องมีเกณฑ์และตัวชี้วัดเพื่อเป็นเครื่องมือกำหนดกรอบทิศทางในการวิเคราะห์และประเมินผลโครงการ ประกอบด้วยเกณฑ์ที่สำคัญ ๘ เกณฑ์ด้วยกันคือ

๑. เกณฑ์ความก้าวหน้า (Progress)

เป็นการพิจารณาเปรียบเทียบผลของการดำเนินกิจกรรมกับเป้าหมายที่กำหนดตามแผนการประเมินความก้าวหน้ามุ่งที่จะตอบคำถามว่า การดำเนินกิจกรรมตามโครงการสอดคล้องกับวัตถุประสงค์ที่กำหนดหรือไม่ เป็นไปตามกรอบเวลาหรือไม่และประสพกับปัญหาอุปสรรคอะไรบ้างประกอบด้วยตัวชี้วัด ๔ ประการ คือ

(๑) ผลผลิตเทียบกับเป้าหมายรวมในช่วงเวลา เป็นการดูสัดส่วนของผลผลิต (Outputs)

ของโครงการว่าบรรลุเป้าหมายมากน้อยเพียงใด อาทิ ความยาวของถนนที่สร้างได้จำนวน น้ำแหล่งขนาดย่อยเพื่อการเกษตร สัดส่วนปริมาณการก่อสร้างเทียบกับเป้าหมายรวมใน

- (๒) จำนวนกิจกรรมแล้วเสร็จ เนื่องจากโครงการประกอบด้วยชุดกิจกรรมต่าง ๆ มากมายจึงจำเป็นต้องมีตัวชี้วัดความก้าวหน้า โดยพิจารณาจำนวนกิจกรรมและประเภทของกิจกรรมที่ได้ดำเนินการไปแล้วทั้งกิจกรรมหลัก กิจกรรมพื้นฐาน กิจกรรมรอง และกิจกรรมเสริม ในช่วงระยะเวลา อาจเป็นสัปดาห์เดือน ไตรมาส หรือระยะของโครงการ (Phase)
- (๓) ทรัพยากรที่ใช้ไปในระยะเวลา เป็นตัวชี้วัดความก้าวหน้าของการใช้ทรัพยากรในโครงการ ซึ่งครอบคลุมด้านงบประมาณโครงการ ได้แก่ งบประมาณที่ใช้ไปงบประมาณที่อยู่ระหว่างผูกพัน เงินงวดและแผนการใช้จ่ายงบประมาณโครงการและอัตราใช้บุคลากรสัมพันธ์กับเวลา ในรูปของ คน - วัน (Man-day) หรือ คน เดือน (Man-mont)
- (๔) ระยะเวลาที่ใช้ไป เป็นตัวชี้วัดความก้าวหน้าเพื่อดูว่าใช้เวลาไปเท่าใดแล้ว และเหลือระยะเวลาอีกเท่าใดจึงจะครบกำหนดแล้วเสร็จ โดยจะสามารถใช้เป็นเกณฑ์ประเมินและควบคุมกิจกรรมให้บรรลุตามเป้าหมายด้านเวลา และเพื่อทราบถึงระยะเวลาที่จะต้องใช้จ่ายจริงเพื่อบรรลุเป้าหมายรวม

๒. เกณฑ์ประสิทธิภาพ (Efficiency)

การประเมินประสิทธิภาพเป็นการเปรียบเทียบผลลัพธ์ได้กับทรัพยากรที่ใช้ในการดำเนินงาน ทรัพยากรที่ใช้นอกจากงบประมาณแล้ว ยังหมายรวมถึงทรัพยากรมนุษย์ ทรัพยากรทางการจัดการและเวลาที่ใช้ไปในการดำเนินงาน ประกอบด้วยตัวชี้วัด ๔ ประการ คือ

- (๑) สัดส่วนผลผลิตต่อค่าใช้จ่าย เป็นตัวชี้วัดประสิทธิภาพการใช้ทรัพยากรทางการเงินของโครงการ เพื่อให้ได้ผลผลิตที่เหมาะสมและคุ้มค่ากับการลงทุน ซึ่งจะช่วยให้เกิดการใช้จ่ายเป็นไปอย่างมีประสิทธิภาพ สมประโยชน์ ลดค่าใช้จ่ายและประหยัดต้นทุนการผลิต
- (๒) ผลิตภาพต่อกำลังคน เป็นตัวชี้วัดประสิทธิภาพการผลิตต่อบุคลากรหรือเจ้าหน้าที่โครงการซึ่งนอกจากจะเป็นตัวชี้ถึงประสิทธิภาพการดำเนินงานแล้ว ยังแสดงถึงสมรรถนะและศักยภาพของทรัพยากรบุคคลในการดำเนินโครงการ ปละจะเป็นแนวทางในการปรับขนาดกำลังคนที่กำลังคนที่เหมาะสมในการดำเนินกิจกรรม และการเพิ่มขีดความสามารถของบุคลากรในระยะยาวอีกด้วย
- (๓) ผลิตภาพต่อหน่วยเวลา เป็นตัวชี้วัดประสิทธิภาพการผลิตในช่วงเวลา อาทิ จำนวนครัวเรือนที่ได้รับการอบรมอาชีพเสริมนอกภาคเกษตรต่อเดือน จำนวนนักเรียนที่เข้าเรียนในแต่ละปี
- (๔) การประหยัดทรัพยากรทางการบริหารจัดการ เป็นตัวชี้วัดความสามารถของโครงการในการประหยัดทรัพยากรทางการบริหารจัดการ อาทิ การปรับลดค่าใช้จ่ายที่ไม่จำเป็นในการดำเนิน โครงการ การตัดทอนขั้นตอนการปฏิบัติซึ่งส่งผลต่อการลดค่าใช้จ่ายของโครงการ การประหยัดค่าพลังงานและค่าสาธารณูปการคิดเป็นร้อยละของค่าใช้จ่ายรวม

๓. เกณฑ์ประสิทธิผล (Effectiveness)

การประเมินประสิทธิผล เป็นเกณฑ์พิจารณาการระดับการบรรลุวัตถุประสงค์เฉพาะด้าน โดยดูจากผลลัพธ์จากการดำเนินงาน ตลอดจนการเปลี่ยนแปลงของประชากรกลุ่มเป้าหมายตามโครงการประกอบด้วย ตัวชี้วัด ๔ ประการ คือ

- (๑) ระดับการบรรลุเป้าหมาย เป็นตัวชี้วัดว่าโครงการบรรลุเป้าหมายด้านใดบ้างและการบรรลุเป้าหมายส่งผลกระทบต่อประชากรเป้าหมายอย่างไร โดยสามารถวัดการเปลี่ยนแปลงในเชิงปริมาณและคุณภาพของประชาชนเป้าหมาย อาทิ การบรรลุเป้าหมายด้าน เศรษฐกิจ สังคม
- (๒) ระดับการมีส่วนร่วม เป็นตัวชี้วัดความสำเร็จโดยให้ความสำคัญกับมิติการมีส่วนร่วมโดยสามารถอธิบายความสัมพันธ์เชิงเหตุผลได้ว่าการมีส่วนร่วมอย่างไร ระดับการมีส่วนร่วมสามารถวัดจากจำนวนประชากร ความถี่ระดับและกิจกรรม ซึ่งครอบคลุมการร่วมตัดสินใจ วางแผนและติดตามผล
- (๓) ระดับความพึงพอใจ เป็นเกณฑ์วัดระดับการยอมรับ โดยอาจพิจารณาจากสัดส่วนของประชากรเป้าหมายที่พึงพอใจกับบริการของรัฐ สัดส่วนของครัวเรือนที่พอใจการปฏิบัติหน้าที่ของเจ้าหน้าที่โครงการ ระดับความพึงพอใจในมาตรการตามโครงการ
- (๔) ความเสี่ยงของโครงการเป็นตัวชี้วัดประสิทธิผล เพื่อดูว่าโครงการมีความเสี่ยงในการบรรลุเป้าหมายด้านใดด้านหนึ่งหรือเป้าหมายรวมของโครงการหรือไม่ ซึ่งค่าความเสี่ยงจะประเมินจากการเปลี่ยนแปลงสถานะแวดล้อมของโครงการ ทั้งในด้านเศรษฐกิจ สังคม การเมืองและสิ่งแวดล้อม ทั้งระยะสั้นระยะยาว

๔. เกณฑ์ผลกระทบ (Impacts)

เป็นการพิจารณาผลกระทบโดยรวมต่อประชากรกลุ่มเป้าหมาย ชุมชน สังคมและหน่วยงานในภาพรวม เป็นผลกระทบระยะยาว ผลกระทบอาจมีทั้งที่มุ่งหวัง (Intended Impacts) ผลกระทบที่ไม่ได้มุ่งหวัง (Unintended Impacts) ซึ่งอาจเป็นผลด้านบวกหรือด้านลบก็ได้ ประกอบด้วยตัวชี้วัด ๓ ประการคือ

- (๑) คุณภาพชีวิต เป็นตัวชี้วัดผลกระทบต่อการพัฒนาหรือยกระดับคุณภาพชีวิตของประชากรกลุ่มเป้าหมาย อาทิ รายได้ ความเป็นอยู่ โอกาสทางการศึกษา การมีงานทำ สุขอนามัย สภาพแวดล้อมของครัวเรือนชุมชน โดยสามารถวัดจากสัดส่วนครัวเรือนหรือประชากรที่ได้รับบริการจากโครงการพัฒนาที่ส่งผลกระทบต่อคุณภาพชีวิตที่ดี หรือมาตรฐานการดำรงชีพ
- (๒) ทักษะคิดและความเข้าใจ เป็นตัวชี้วัดผลกระทบโดยมุ่งเรื่องทัศนคติและความเข้าใจของประชากรกลุ่มเป้าหมายที่มีต่อโครงการ โดยสามารถวัดระดับ (Scale) ทั้งเชิงบวกและลบต่อตัวโครงการเอง โดยเฉพาะวัตถุประสงค์และมาตรการนโยบายผลประโยชน์ของโครงการความพึงพอใจในการรับบริการ และทัศนคติต่อผู้บริหารและเจ้าหน้าที่โครงการ
- (๓) การเปลี่ยนแปลงพฤติกรรม เป็นตัวชี้วัดผลกระทบโดยให้ความสำคัญเรื่องการเปลี่ยนแปลงพฤติกรรมของกลุ่มเป้าหมาย โดยเปรียบเทียบระยะก่อนและหลังมีโครงการ อาทิ สัดส่วนของ ครัวเรือนที่ยอมรับเทคโนโลยีการผลิตที่รักษาสิ่งแวดล้อมจำนวน

เกษตรกรที่ทำการเกษตรแบบธรรมชาติมากยิ่งขึ้น การปฏิบัติของใช้ยวดยานโดยเคารพ กฎจราจรมากขึ้น การออกมาใช้สิทธิเลือกตั้งมากขึ้น และลดพฤติกรรมการประพฤตินิยม ชอบในการปฏิบัติหน้าที่

๕. เกณฑ์ความสอดคล้อง (Relevance)

เกณฑ์การประเมินความสอดคล้องมุ่งพิจารณาว่าวัตถุประสงค์ของโครงการสอดคล้องกับ ความต้องการหรือสามารถแก้ไขปัญหาตามที่กำหนดไว้แต่ต้นหรือไม่ ซึ่งจำเป็นต้องมีการประเมินความต้องการที่ แท้จริง ตลอดจนจะต้องตอบคำถามด้วยว่า แนวทางและกลยุทธ์ที่ใช้ในการดำเนินงานสอดคล้องกับการแก้ไข ปัญหาที่เป็นจริงได้หรือไม่ ประกอบด้วยตัวชี้วัดที่สำคัญ ๓ ประการ คือ

- (๑) **ประเด็นปัญหาหลัก** ซึ่งพิจารณาจากจำนวนเรื่องหรือประเด็นปัญหาและอุปสรรคที่ เกิดขึ้นทั้งที่ได้รับการแก้ไขแล้วและที่ยังไม่สามารถแก้ไข รวมถึงการจัดลำดับความสำคัญของ ปัญหาตามความเร่งด่วน ตามความรุนแรงของปัญหา
- (๒) **มาตรการหรือกลยุทธ์ในการแก้ไขปัญหา** เป็นตัวชี้วัดความสอดคล้องกับการแก้ไข ปัญหาซึ่งเป็นมาตราทั้งระยะสั้นและระยะยาว โดยสามารถดูได้จากมาตรการที่ผู้บริหาร โครงการ นำมาใช้ตลอดช่วงระยะเวลาของการดำเนินโครงการ และความสอดคล้องกับ ปัญหาหลัก
- (๓) **ความต้องการหรือข้อเรียกร้องของประชากรกลุ่มเป้าหมาย** เป็นตัวชี้วัดถึงความ ต้องการของผู้รับบริการในการแก้ไขปัญหาที่ประสบอยู่ อาทิ คำร้องเรียน ข้อร้องทุกข์ ให้แก้ไขปัญหาเพื่อตอบสนองประชากรกลุ่มเป้าหมายตามโครงการที่ไม่ได้รับ ผลประโยชน์จากการดำเนินโครงการและสนองต่อความต้องการของประชากร เป้าหมาย

๖. เกณฑ์ความยั่งยืน (Sustainability)

เป็นเกณฑ์พิจารณาที่สืบเนื่องจากความสอดคล้อง โดยพิจารณาระดับความต่อเนื่องของ กิจกรรมว่าจะสามารถดำเนินต่อไปได้โดยไม่มีการใช้งบประมาณจากภายนอกโครงการ ความสามารถในการเลี้ยง ตัวเองได้ นอกจากนี้ยังหมายถึงความสามารถในการขยายกิจกรรมไปยังพื้นที่แห่งใหม่ ประกอบด้วยตัวชี้วัดที่ สำคัญ ๓ ประการ คือ

- (๑) **ความอยู่รอดด้านเศรษฐกิจ (Economic Viability)** เกี่ยวข้องกับการจัดการ ทรัพยากรทางการเงินของโครงการ อาทิ จำนวนงบประมาณของโครงการ แผนการใช้ จ่ายงบประมาณ ภาระผูกพัน สัดส่วนค่าใช้จ่ายเทียบกับผลผลิตที่ได้ ปริมาณเงินทุน สำรอง แหล่งสนับสนุนงบประมาณ ปริมาณงบประมาณหรือเงินทุนหมุนเวียนจำนวน และขนาดกองทุนดำเนินโครงการซึ่งเป็นตัวบ่งชี้ถึงความอยู่รอดทางเศรษฐกิจของ โครงการ
- (๒) **สมรรถนะด้านสถาบัน (Institutional Capacity)** เป็นตัวชี้วัดความสามารถของ หน่วยงานในการบริหารโครงการ การพัฒนาองค์กรประชาชน การมีส่วนร่วมของ

หน่วยงานที่เกี่ยวข้อง ระดับการมีส่วนร่วมของประชากรกลุ่มเป้าหมายในกระบวนการตัดสินใจ การวางแผนงานและการบริหารโครงการ ภาระการปรับปรุงระเบียบวิธีการปฏิบัติที่เอื้อต่อ

- (๓) **ความเป็นไปได้การขยายผล** เป็นตัวชี้วัดความยั่งยืนโดยพิจารณาความสามารถในการพึ่งตนเองโอกาสและช่องทางในการขยายผลดำเนินโครงการกรณีโครงการประสบผลสำเร็จด้วยดีทั้งการขยายกำลังผลิตของโครงการเดิมและการขยายผลในแนวคิด ได้แก่ การขยายพื้นที่โครงการการขยายเครือข่ายโครงการออกไปทั่วภูมิภาค และการยกระดับโครงการเป็นระดับชาติ

๗. เกณฑ์ความเป็นธรรม (Equity)

เป็นเกณฑ์ที่มุ่งให้เกิดความเป็นธรรมในสังคม (Social equity) โดยพิจารณาถึงผลลัพธ์และผลกระทบจากการดำเนินโครงการ โดยยึดหลักการว่าประชากรกลุ่มเป้าหมายจะได้รับหลักประกันเรื่องความเป็นธรรมความเสมอภาค ความทั่วถึง ในการรับบริการ การจัดสรรคุณค่า (Values) และการกระจายผลตอบแทนที่เสมอภาคเท่าเทียมกัน ประกอบด้วยตัวชี้วัด ๓ ประการคือ

- (๑) **ความเป็นธรรมระหว่างกลุ่มอาชีพ** เป็นตัวชี้วัดความเป็นธรรมโดยให้ความสำคัญทุกกลุ่มย่อยในสังคม อาทิ ความเป็นธรรมในการจัดสรรทรัพยากรธรรมชาติแหล่งน้ำแก่กลุ่มเกษตรกรและกลุ่มอาชีพอื่น การจัดหาตำแหน่งให้กับผู้ว่างงานและผู้ถูกเลิกจ้าง มาตรการลดผลกระทบทางสังคมปัญหาวิกฤติเศรษฐกิจที่จัดให้แก่ประชากรทุกสาขาอาชีพ
- (๒) **ความเป็นธรรมระหว่างประเทศ** เป็นตัวชี้วัดที่ให้ความสำคัญเรื่องความเป็นธรรมระหว่างเพศ ซึ่งเป็นตัวชี้วัดที่มีความสำคัญมากขึ้นในการประเมินโครงการพัฒนา โดยดูว่าการดำเนินโครงการให้ความเสมอภาคระหว่างเพศ หรือมีการเลือกปฏิบัติระหว่างเพศ (Gender discrimination) หรือไม่ โดยสามารถพิจารณาเรื่องความเท่าเทียมในโอกาส บทบาทระหว่างหญิง/ชาย การปฏิบัติที่เคารพสิทธิ ของสตรี
- (๓) **ความเป็นธรรมระหว่างชนรุ่น (Intergenerational equity)** เป็นตัวชี้วัดที่เน้นความเป็นธรรมระหว่างชนรุ่น ระหว่างชนรุ่นปัจจุบันและชนรุ่นอนาคต (Future generation) ซึ่งอาจเกี่ยวข้องกับการจัดสรรและใช้ประโยชน์ทรัพยากรธรรมชาติ การจัดหาพลังงาน โครงการพัฒนาขนาดใหญ่ โครงการที่อาจก่อให้เกิดผลกระทบด้านสิ่งแวดล้อม และผลกระทบด้านสิ่งแวดล้อม และผลกระทบด้านสังคม โดยคำนึงถึงชนรุ่นอนาคตซึ่งจะเป็นผู้ได้รับผลกระทบจากการตัดสินใจและดำเนินโครงการในปัจจุบัน

๘. เกณฑ์ความเสียหายของโครงการ (Externalities)

เป็นเกณฑ์ที่สำคัญในการประเมินโครงการเพื่อเป็นหลักประกันว่า การดำเนินโครงการจะไม่ก่อให้เกิดความเสียหายหรือผลกระทบด้านลบต่อสังคม หรือชุมชน ประกอบด้วยตัวชี้วัดที่สำคัญ ๓ ประการ คือ

- (๑) ผลกระทบด้านสิ่งแวดล้อม เป็นตัวชี้วัดความเสียหายด้านสิ่งแวดล้อม ซึ่งเป็นผลจากการดำเนินโครงการ โดยเป็นการวัดและประเมินเปรียบเทียบผลที่เกิดขึ้นจริงกับการศึกษาผลกระทบด้านสิ่งแวดล้อม (Environmental Impact Assessment-EIA) ในช่วงก่อนทำโครงการ เพื่อให้ผู้ที่เกี่ยวข้องทุกฝ่ายรับผิดชอบและมีการชดเชยความเสียหายจากผลกระทบในลักษณะที่เหมาะสมและเป็นธรรมแก่ผู้เสียหาย เพื่อเป็นหลักประกันความเสียหายให้กับสังคม และเป็นมาตรฐานทางจริยธรรมของผู้อนุมัติและผู้ดำเนินโครงการ
- (๒) ผลกระทบด้านเศรษฐกิจ เป็นตัวชี้วัดผลกระทบหรือความเสียหายทางด้านเศรษฐกิจที่เกิดจากโครงการพัฒนาของรัฐในลักษณะของผลกระทบภายนอก (Externalities) ซึ่งสร้างภาระให้กับประชาชนและชุมชนโดยรอบที่ต้องแบกรับค่าใช้จ่ายเป็นต้นทุนทางสังคม (Social costs) ที่ต้องเสียไป อาทิ พื้นที่การเกษตรที่ถูกน้ำท่วมเสียหายจากโครงการสร้างเขื่อน
- (๓) ผลกระทบด้านสังคมและวัฒนธรรม เป็นตัวชี้วัดความเสียหายที่เกิดจากการดำเนินโครงการและส่งผลกระทบต่อสังคมและวัฒนธรรมของชุมชน อาทิ การดำเนินงานที่ก่อให้เกิดการเปลี่ยนแปลง การสูญเสียโครงสร้าง แบบแผนและวิถีการดำเนินชีวิตที่ดี ความเสื่อมถอยของขนบธรรมเนียม วัฒนธรรม ความเชื่อ ความเอื้ออาทร ความร่วมมือและความช่วยเหลือเกื้อกูลของชุมชนดั้งเดิม

เกณฑ์และตัวชี้วัดดังกล่าวข้างต้นสามารถใช้เป็นเครื่องมือในการประเมินผลโครงการซึ่งครอบคลุมมิติ ด้านเศรษฐกิจ สังคม มิติด้านการบริหารจัดการ มิติด้านทรัพยากร และมิติด้านสิ่งแวดล้อมเกณฑ์และตัวชี้วัดจะเป็นประโยชน์ในการติดตามและประเมินผลโครงการ ในลักษณะที่เป็นพลวัต ในทุกขั้นตอนของกระบวนการโครงการ เพื่อวัดถึงความสำเร็จและความล้มเหลวของโครงการพัฒนาด้านต่าง ๆ ซึ่งในทางปฏิบัติจำเป็นต้องนำมาปรับใช้ให้เหมาะสมกับลักษณะโครงการ โดยกำหนดและวัดตัวแปรเฉพาะเพื่อประมวลเป็นตัวชี้วัดรวม (Composite indicators) ของแต่ละโครงการต่อไป

ระเบียบ วิธีการและเครื่องมือที่ใช้ในการติดตามประเมินผล

ระเบียบกระทรวงมหาดไทยว่าด้วยการจัดทำแผนพัฒนาขององค์กรปกครองส่วนท้องถิ่น พ.ศ. ๒๕๔๘ และแก้ไขเพิ่มเติมถึง ฉบับที่ ๓ พ.ศ. ๒๕๖๑ หมวด ๖ ข้อ ๒๘ กำหนดให้ผู้บริหารท้องถิ่นแต่งตั้งคณะกรรมการติดตามและประเมินผลแผนพัฒนาท้องถิ่น ประกอบด้วย

๑. สมาชิกสภาท้องถิ่นที่สภาท้องถิ่นคัดเลือกจำนวนสามคน
๒. ผู้แทนประชาคมท้องถิ่นที่ประชาคมท้องถิ่นคัดเลือก จำนวนสองคน
๓. ผู้แทนหน่วยงานที่เกี่ยวข้องที่ผู้บริหารท้องถิ่นคัดเลือก จำนวนสองคน
๔. หัวหน้าส่วนการบริหารที่คัดเลือกกันเอง จำนวนสองคน
๕. ผู้ทรงคุณวุฒิที่ผู้บริหารท้องถิ่นคัดเลือก จำนวนสองคน

โดยให้คณะกรรมการเลือกกรรมการหนึ่งคนทำหน้าที่ประธานคณะกรรมการ และกรรมการอีก
หนึ่งคนทำหน้าที่เลขานุการของคณะกรรมการ

กรรมการข้อ ๒๘ ให้มีวาระอยู่ในตำแหน่งคราวละสี่ปี และอาจได้รับการคัดเลือกอีกได้

ข้อ ๒๙ ได้กำหนดอำนาจหน้าที่ของคณะกรรมการติดตามและประเมินผลแผนพัฒนาของ
องค์กรปกครองส่วนท้องถิ่นไว้ดังนี้

๑. กำหนดแนวทาง วิธีการในการติดตามและประเมินผลแผนพัฒนา
๒. ดำเนินการติดตามและประเมินผลแผนพัฒนา
๓. รายงานผลและเสนอความเห็นซึ่งได้จากการติดตามและประเมินผลแผนพัฒนาต่อ
ผู้บริหารท้องถิ่นเพื่อให้ผู้บริหารท้องถิ่นเสนอต่อสภาท้องถิ่นคณะกรรมการพัฒนา
ท้องถิ่นและประกาศผลการติดตามและประเมินผลแผนพัฒนา ให้ประชาชนใน
ท้องถิ่นทราบโดยทั่วกันอย่างน้อยปีละหนึ่งครั้งภายในเดือนธันวาคมของทุกปี ทั้งนี้
ให้ปิดประกาศโดยเปิดเผยไม่น้อยกว่าสามสิบวัน
๔. แต่งตั้งคณะอนุกรรมการ หรือคณะทำงานเพื่อช่วยปฏิบัติงานตามที่เห็นสมควร

ข้อ ๓๐ องค์กรปกครองส่วนท้องถิ่นอาจมอบงานให้หน่วยงานหรือบุคคลภายนอกดำเนินการร่วม
ดำเนินการติดตามและประเมินผลแผนพัฒนาได้โดยมีขั้นตอนดำเนินการดังนี้

๑. คณะกรรมการติดตามและประเมินผลแผนพัฒนาท้องถิ่นทำร่างข้อกำหนดขอบข่าย
และรายละเอียดของงานที่จะมอบหมายให้หน่วยงานหรือบุคคลภายนอกดำเนินการ
เพื่อเสนอผู้บริหารท้องถิ่น
๒. ผู้บริหารท้องถิ่นพัฒนาอนุมัติข้อกำหนด ขอบข่ายและรายละเอียดของงาน
๓. หน่วยงานหรือบุคคลภายนอกที่ดำเนินการติดตามและประเมินผล
๔. ให้หน่วยงานหรือบุคคลภายนอกที่ดำเนินการหรือร่วมดำเนินการติดตามและ
ประเมินผลเพื่อประเมินผลการรายงานผลเสนอความเห็นต่อผู้บริหารท้องถิ่น
๕. ผู้บริหารท้องถิ่นเสนอผลการติดตามและประเมินผลต่อสภาท้องถิ่น และ
คณะกรรมการพัฒนาท้องถิ่น พร้อมทั้งประกาศผลการติดตามและประเมินผลการ
พัฒนาให้ประชาชนในท้องถิ่นทราบในที่เปิดเผยภายในสิบห้าวันนับแต่วันที่ผู้บริหาร
ท้องถิ่นเสนอผลการติดตามและประเมินผลดังกล่าวและต้องปิดประกาศโดยเปิดเผย
ไม่น้อยกว่าสามสิบวัน โดยอย่างน้อยปีละหนึ่งครั้งภายในเดือนธันวาคมของทุกปี

กำหนดเครื่องมือที่ใช้ในการติดตามและประเมินผล

แนวทางการพิจารณาการติดตามและประเมินผลโครงการเพื่อความสอดคล้อง
แผนพัฒนาท้องถิ่น ประกอบด้วย

๑. การสรุปสถานการณ์การพัฒนา ๑๐ คะแนน
๒. การประเมินผลการนำแผนพัฒนาท้องถิ่นไปปฏิบัติในเชิงปริมาณ ๑๐ คะแนน
๓. การประเมินผลการนำแผนพัฒนาท้องถิ่นไปปฏิบัติในเชิงคุณภาพ ๑๐ คะแนน
๔. ยุทธศาสตร์และแผนงาน ๑๐ คะแนน
๕. โครงการพัฒนา ๖๐ คะแนน ประกอบด้วย
 - ๑) ความชัดเจนของชื่อโครงการ ๕ คะแนน
 - ๒) กำหนดวัตถุประสงค์สอดคล้องกับโครงการ ๕ คะแนน
 - ๓) เป้าหมาย (ผลผลิตของโครงการ) มีความชัดเจนนำไปสู่การตั้งงบประมาณได้
ถูกต้อง ๕ คะแนน
 - ๔) โครงการมีความสอดคล้องกับแผนยุทธศาสตร์ชาติ ๒๐ ปี ๕ คะแนน
 - ๕) เป้าหมาย (ผลผลิตของโครงการ) มีความสอดคล้องกับแผนพัฒนาเศรษฐกิจและ
สังคมแห่งชาติ ฉบับที่ ๑๒ ๕ คะแนน
 - ๖) โครงการมีความสอดคล้องกับ Thailand ๔.๐ ๕ คะแนน
 - ๗) โครงการมีความสอดคล้องกับยุทธศาสตร์จังหวัด ๕ คะแนน
 - ๘) โครงการแก้ไขปัญหาความยากจนหรือการเสริมสร้างประเทศชาติมั่นคง มั่งคั่ง
ยั่งยืน ภายใต้หลักประชารัฐ ๕ คะแนน
 - ๙) งบประมาณ ความสอดคล้องกับเป้าหมาย (ผลผลิตของโครงการ ๕ คะแนน)
 - ๑๐) มีการประมาณการราคาถูกต้องตามหลักวิธีการงบประมาณ ๕ คะแนน
 - ๑๑) มีการกำหนดตัวชี้วัด (KPI) และสอดคล้องกับวัตถุประสงค์และผลที่คาดว่าจะ
ได้รับ ๕ คะแนน
 - ๑๒) ผลที่คาดว่าจะได้รับ สอดคล้องกับวัตถุประสงค์ ๕ คะแนน

คะแนนรวม ๑๐๐ คะแนน เกณฑ์ที่ควรได้เพื่อให้เกิดความสอดคล้องและขับเคลื่อน
การพัฒนาท้องถิ่นขององค์การบริหารส่วนตำบลหนองแขม ไม่ควรน้อยกว่าร้อยละ ๘๐ (๘๐ คะแนน)

แนวทางการพิจารณาการติดตามและประเมินผลโครงการ
เพื่อความสอดคล้องแผนพัฒนาท้องถิ่น (พ.ศ. ๒๕๖๖ - ๒๕๗๐) ขององค์กรปกครองส่วนท้องถิ่น

| ประเด็นการพิจารณา | คะแนน |
|--|-------|
| ๑. การสรุปสถานการณ์การพัฒนา | ๑๐ |
| ๒. การประเมินผลการนำแผนพัฒนาท้องถิ่นสี่ปีไปปฏิบัติในเชิงปริมาณ | ๑๐ |
| ๓. การประเมินผลการนำแผนพัฒนาท้องถิ่นสี่ปีไปปฏิบัติในเชิงคุณภาพ | ๑๐ |
| ๔. แผนงานและยุทธศาสตร์การพัฒนา | ๑๐ |
| ๕. โครงการพัฒนา ประกอบด้วย | ๖๐ |
| ๕.๑ ความชัดเจนของชื่อโครงการ | (๕) |
| ๕.๒ กำหนดวัตถุประสงค์สอดคล้องกับโครงการ | (๕) |
| ๕.๓ เป้าหมาย (ผลผลิตของโครงการ) มีความชัดเจนนำไปสู่การตั้งงบประมาณได้ถูกต้อง | (๕) |
| ๕.๔ โครงการมีความสอดคล้องกับแผนยุทธศาสตร์ชาติ ๒๐ ปี | (๕) |
| ๕.๕ เป้าหมาย (ผลผลิตของโครงการ) มีความสอดคล้องกับแผนพัฒนาเศรษฐกิจและสังคมแห่งชาติ | (๕) |
| ๕.๖ โครงการมีความสอดคล้องกับ Thailand ๔.๐ | (๕) |
| ๕.๗ โครงการสอดคล้องกับยุทธศาสตร์จังหวัด | (๕) |
| ๕.๘ โครงการแก้ไขปัญหาความยากจนหรือการเสริมสร้างให้ประเทศชาติมั่นคง มั่งคั่ง ยั่งยืน ภายใต้หลักปรัชญา | (๕) |
| ๕.๙ งบประมาณ มีความสอดคล้องกับเป้าหมาย (ผลผลิตของโครงการ) | (๕) |
| ๕.๑๐ มีการประมาณการราคาถูกต้องตามหลักวิธีการงบประมาณ | (๕) |
| ๕.๑๑ มีการกำหนดตัวชี้วัด (KPI) และสอดคล้องกับวัตถุประสงค์และผลคาดว่าจะได้รับ | (๕) |
| ๕.๑๒ ผลที่คาดว่าจะได้รับ สอดคล้องกับวัตถุประสงค์ | (๕) |
| รวมคะแนน | ๑๐๐ |

แนวทางเบื้องต้นในการให้คะแนนแนวทางการพิจารณาการติดตามและประเมินผลโครงการ
เพื่อความสอดคล้องแผนพัฒนาท้องถิ่น (พ.ศ. ๒๕๖๖ - ๒๕๗๐) ขององค์กรปกครองส่วนท้องถิ่น

| ประเด็น การพิจารณา | รายละเอียดหลักเกณฑ์ | คะแนน เต็ม | คะแนน ที่ได้ |
|---|---|---------------|-----------------|
| ๑. การสรุปสถานการณ์ การพัฒนา | เป็นการวิเคราะห์กรอบการจัดทำยุทธศาสตร์ขององค์กรปกครองส่วน ท้องถิ่น (ใช้การวิเคราะห์ SWOT Analysis/Demand (Demand Analysis)/Global Demand และ Trend ปัจจุบันและสถานการณ์การ เปลี่ยนแปลงที่มีผลต่อการพัฒนา อย่างน้อยต้องประกอบด้วย วิเคราะห์ศักยภาพด้านเศรษฐกิจ, ด้านสังคม, ด้านทรัพยากรธรรมชาติและสิ่งแวดล้อม) | ๑๐ | |
| ๒. การประเมินผลการ นำแผนพัฒนาท้องถิ่น ปีไปปฏิบัติในเชิง ปริมาณ | ๑) การควบคุมที่มีตัวเลขต่างๆ เพื่อนำมาใช้วัดผลในเชิงปริมาณ เช่น การวัดจำนวนโครงการ กิจกรรม งานต่างๆ ก็คือผลผลิตนั่นเองว่าเป็นไป ตามที่ตั้งเป้าหมายเอาไว้หรือไม่จำนวนที่ดำเนินการจริงตามที่ได้กำหนด ไว้เท่าไร จำนวนที่ไม่สามารถดำเนินการได้มีจำนวนเท่าไร สามารถ อธิบายได้ตามหลักประสิทธิภาพ (Efficiency) ของการพัฒนาท้องถิ่น ตามอำนาจหน้าที่ที่กำหนดไว้ ๒) วิเคราะห์ผลกระทบ/สิ่งที่กระทบ (Impact) โครงการที่ดำเนินการใน เชิงปริมาณ (Qualitative) | ๑๐ | |
| ๓. การประเมินผลการ นำแผนพัฒนาท้องถิ่น ปีไปปฏิบัติในเชิง คุณภาพ | ๑) การประเมินประสิทธิผลของแผนพัฒนาในเชิงคุณภาพคือการนำเอา เทคนิคฯ มาใช้เพื่อวัดค่าภารกิจ โครงการ กิจกรรม งานต่างๆ ที่ ดำเนินการในพื้นที่นั้นๆ ตรงต่อความต้องการของประชาชนหรือไม่และ เป็นไปตามอำนาจหน้าที่หรือไม่ ประชาชนพึงพอใจหรือไม่ สิ่งของ วัสดุ ครุภัณฑ์ การดำเนินการต่างๆ มีสภาพหรือลักษณะถูกต้อง คงทน ถาวร สามารถใช้การได้ตามวัตถุประสงค์หรือไม่ ซึ่งเป็นไปตามหลัก ประสิทธิผล (Effectiveness) ผลการปฏิบัติราชการตามที่บรรลุ วัตถุประสงค์ และเป้าหมายของแผนปฏิบัติราชการตามที่ได้รับ งบประมาณมาดำเนินการ รวมถึงสามารถเทียบเคียงกับส่วนราชการ หรือหน่วยงาน ๒) วิเคราะห์ผลกระทบ/สิ่งที่กระทบ (Impact) โครงการที่ดำเนินการใน เชิงคุณภาพ (Qualitative) | ๑๐ | |
| ๔. แผนงานและ ยุทธศาสตร์การพัฒนา | ๑) วิเคราะห์แผนงาน งาน ที่เกิดจากด้านต่างๆ มีความสอดคล้องกับ ยุทธศาสตร์ขององค์กรปกครองส่วนท้องถิ่นในมิติต่างๆ จนนำไปสู่การ จัดทำโครงการพัฒนาท้องถิ่นโดยใช้ SWOT Analysis/Demand (Demand Analysis)/Global Demand/ Trend หรือหลักการบูรณาการ (Integration) กับองค์กรปกครองส่วน ท้องถิ่นที่มีพื้นที่ติดต่อกัน ๒) วิเคราะห์แผนงาน งาน ที่เกิดจากด้านต่างๆ ที่สอดคล้องกับการแก้ไข ปัญหาความยากจน หลักปรัชญา | ๑๐ | |

แผนพัฒนาท้องถิ่น (พ.ศ. ๒๕๖๖ - ๒๕๗๐)

โดยองค์การบริหารส่วนตำบลหนองแขม อำเภอโคกสำโรง จังหวัดลพบุรี

| ประเด็น การพิจารณา | รายละเอียดหลักเกณฑ์ | คะแนน เต็ม | คะแนน ที่ได้ |
|---|---|---------------|-----------------|
| ๕. โครงการพัฒนา ๕.๑ ความชัดเจน ของชื่อโครงการ | <p>ควรประกอบด้วยข้อมูลดังนี้</p> <p>เป็นโครงการที่มีวัตถุประสงค์สนองต่อยุทธศาสตร์การพัฒนาขององค์กร ปกครองส่วนท้องถิ่นและดำเนินการเพื่อให้การพัฒนาบรรลุตามวิสัยทัศน์ของ องค์กรปกครองส่วนท้องถิ่นที่กำหนดไว้ ชื่อโครงการมีความชัดเจน มุ่งไปเรื่องใดเรื่องหนึ่ง อ่านแล้วเข้าใจได้ว่าจะพัฒนาอะไรในอนาคต</p> | ๖๐ (๕) | |
| ๕.๒ กำหนด วัตถุประสงค์ สอดคล้องกับโครงการ | <p>มีวัตถุประสงค์ชัดเจน (clear objective) โครงการต้องกำหนดวัตถุประสงค์ สอดคล้องกับความเป็นมาของโครงการ สอดคล้องกับหลักการและเหตุผล วิธีการดำเนินงานต้องสอดคล้องกับวัตถุประสงค์ ความเป็นไปได้ชัดเจน มีลักษณะเฉพาะเจาะจง</p> | (๕) | |
| ๕.๓ เป้าหมาย (ผลผลิตของโครงการ) มีความชัดเจนนำไปสู่ การตั้งงบประมาณได้ ถูกต้อง | <p>สภาพที่อยากให้เกิดขึ้นในอนาคตเป็นทิศทางที่ต้องไปให้ถึงเป้าหมายต้อง ชัดเจน สามารถระบุจำนวนเท่าไร กลุ่มเป้าหมายคืออะไร มีผลผลิตอย่างไร กลุ่มเป้าหมาย พื้นที่ดำเนินงาน และระยะเวลาดำเนินงานอธิบายให้ชัดเจนว่า โครงการนี้จะทำที่ไหน เริ่มต้นในช่วงเวลาใดและจบลงเมื่อไร ใครคือ กลุ่มเป้าหมายของโครงการ หากกลุ่มเป้าหมายมีหลายกลุ่ม ให้บอกชัดเจนไปว่า ใครคือกลุ่มเป้าหมายหลัก ใครคือกลุ่มเป้าหมายรอง</p> | (๕) | |
| ๕.๔ โครงการมีความ สอดคล้องกับแผน ยุทธศาสตร์ ๒๐ ปี | <p>โครงการสอดคล้องกับ (๑) ความมั่นคง (๒) การสร้างความสามารถในการ แข่งขัน (๓) การพัฒนาเสริมสร้างศักยภาพคน (๔) การสร้างโอกาสความเสมอภาคและเท่าเทียมกันทางสังคม (๕) การสร้างการเติบโตบนคุณภาพชีวิตที่เป็น มิตรต่อสิ่งแวดล้อม (๖) การปรับสมดุลและพัฒนาาระบบการบริหารจัดการ ภาครัฐ เพื่อให้เกิดความมั่นคง มั่งคั่ง ยั่งยืน</p> | (๕) | |
| ๕.๕ เป้าหมาย (ผลผลิตของโครงการ) มีความสอดคล้องกับ แผนพัฒนาเศรษฐกิจ และสังคมแห่งชาติ | <p>โครงการมีความสอดคล้องแผนพัฒนาเศรษฐกิจและสังคมแห่งชาติฉบับที่ ๑๒ โดย (๑) ยึดหลักปรัชญาเศรษฐกิจพอเพียง (๒) ยึดคนเป็นศูนย์กลางพัฒนา (๓) ยึดวิสัยทัศน์ภายใต้ยุทธศาสตร์ชาติ ๒๐ ปี (๔) ยึดเป้าหมายอนาคตประเทศไทย ๒๕๗๔ (๕) ยึดหลักการนำไปสู่ปฏิบัติให้เกิดผลสัมฤทธิ์อย่างจริงจังใน ๕ ปีที่ต่อยอดไปสู่ผลสัมฤทธิ์ที่เป็นเป้าหมายระยะยาว ภายใต้แนวทางการพัฒนา (๑) การยกระดับศักยภาพการแข่งขันและการหลุดพ้นกับดักรายได้ปานกลางสู่ รายได้สูง (๒) การพัฒนาศักยภาพคนตามช่วงวัยและการปฏิรูประบบเพื่อสร้าง สังคมสูงวัยอย่างมีคุณภาพ (๓) การลดความเหลื่อมล้ำทางสังคม (๔) การรองรับ การเชื่อมโยงภูมิภาคและความเป็นเมือง (๕) การสร้างความเจริญเติบโตทาง เศรษฐกิจและสังคมอย่างเป็นมิตรกับสิ่งแวดล้อม (๖) การบริหารราชการ แผ่นดินที่มีประสิทธิภาพ</p> | (๕) | |

| ประเด็น การพิจารณา | รายละเอียดหลักเกณฑ์ | คะแนน เต็ม | คะแนน ที่ได้ |
|--|---|---------------|-----------------|
| ๕.๖ โครงการมีความ สอดคล้อง | โครงการมีลักษณะหรือสอดคล้องกับการปรับเปลี่ยนโครงสร้างเศรษฐกิจไปสู่ Value-Based Economy หรือเศรษฐกิจที่ขับเคลื่อนด้วยนวัตกรรม ทำน้อยได้มาก เช่น (๑) เปลี่ยนจากการผลิตสินค้า โภคภัณฑ์ไปสู่สินค้าเชิงนวัตกรรม (๒) เปลี่ยนจากการขับเคลื่อนประเทศด้วยภาคอุตสาหกรรม ไปสู่การขับเคลื่อนด้วยเทคโนโลยี ความคิดสร้างสรรค์และนวัตกรรม (๓) เปลี่ยนจากการเน้นภาคการผลิตสินค้าไปสู่การเน้นภาคบริการมากขึ้น รวมถึงโครงการที่เติมเต็มด้วยวิทยาการ ความคิดสร้างสรรค์ นวัตกรรม วิทยาศาสตร์ เทคโนโลยี และการวิจัยและพัฒนาแล้วต่อยอดความได้เปรียบเชิงเปรียบเทียบ เช่น ด้าน การเกษตรเทคโนโลยีชีวภาพ สาธารณสุข วัฒนธรรม ฯลฯ | (๕) | ๕ |
| ๕.๗ โครงการ สอดคล้องกับ ยุทธศาสตร์จังหวัด | โครงการพัฒนาท้องถิ่นมีความสอดคล้องกับท่วงระยะเวลาของแผนพัฒนา จังหวัดที่ได้กำเนิดขึ้น เพื่อขับเคลื่อนการพัฒนาท้องถิ่นเสมือนหนึ่งการขับเคลื่อนการพัฒนาจังหวัด ซึ่งไม่สามารถแยกส่วนใดส่วนหนึ่งออกจากรันได้นอกจากนี้โครงการพัฒนาท้องถิ่นต้องเป็นโครงการเชื่อมต่อหรือเดินทางไป ด้วยกันกับยุทธศาสตร์จังหวัดที่ได้กำหนดขึ้นเป็นปัจจุบัน | (๕) | ๕ |
| ๕.๘ โครงการแก้ไข ปัญหาความยากจน หรือการเสริมสร้างให้ ประเทศชาติมั่นคง มั่ง คั่ง ยั่งยืน ภายใต้หลัก ประชารัฐ | เป็นโครงการที่ดำเนินการภายใต้พื้นฐานความพอเพียงที่ประชาชนดำเนินการ เองหรือร่วมดำเนินการ เป็นโครงการต่อยอดและขยายได้ เป็นโครงการที่ ประชาชนต้องการเพื่อให้เกิดความยั่งยืน ซึ่งมีลักษณะที่จะให้ท้องถิ่นมีความ มั่นคง มั่งคั่ง ยั่งยืน เป็นท้องถิ่นที่พัฒนาแล้วด้วยการพัฒนาปรัชญาเศรษฐกิจ พอเพียง | (๕) | ๕ |
| ๕.๙ งบประมาณมี ความสอดคล้องกับ เป้าหมาย(ผลผลิต ของโครงการ) | งบประมาณโครงการพัฒนาจะต้องคำนึงถึงหลักสำคัญ ๕ ประการในการจัดทำ โครงการได้แก่ (๑) ความประหยัด (Economy) (๒) ความมีประสิทธิภาพ (Efficiency) (๓) ความมีประสิทธิภาพ (Effectiveness) (๔) ความยุติธรรม (Equity) (๕) ความโปร่งใส (Transparency) | (๕) | ๕ |
| ๕.๑๐ มีการประมาณ การราคาถูกต้องตาม หลักวิธีการ งบประมาณ | การประมาณราคาเพื่อการพัฒนาต้องให้สอดคล้องกับโครงการถูกต้องตาม หลักวิชาการทางช่าง หลักของราคากลาง ราคากลางท้องถิ่น มีความโปร่งใสใน การกำหนดราคาและตรวจสอบในเชิงประจักษ์ | (๕) | ๕ |

| ประเด็น การพิจารณา | รายละเอียดหลักเกณฑ์ | คะแนน เต็ม | คะแนน ที่ได้ |
|---|--|---------------|-----------------|
| ๕.๑๑ มีการกำหนด ตัวชี้วัด (KPI) และ สอดคล้องกับ วัตถุประสงค์และผลที่ คาดว่าจะได้รับ | มีการกำหนดตัวชี้วัดผลงาน (Key Performance Indicator : KPI) ที่ สามารถวัดได้ (measurable) ใช้บอกประสิทธิผล (effectiveness) ใช้ บอกประสิทธิภาพ (efficiency) ได้ เช่น การกำหนดความพึงพอใจ การ กำหนดร้อยละ การกำหนดอันเกิดจากผลของวัตถุประสงค์ที่เกิดที่สิ่ง ที่ได้รับ (การคาดการณ์ คาดว่าจะได้รับ) | (๕) | |
| ๕.๑๒ ผลที่คาดว่าจะ ได้รับสอดคล้องกับ วัตถุประสงค์ | ผลที่ได้รับเป็นสิ่งที่เกิดขึ้นได้จริงจากการดำเนินการตามโครงการพัฒนา ซึ่งสอดคล้องกับวัตถุประสงค์ที่ตั้งไว้ การได้ผลหรือผลที่เกิดขึ้นจะต้อง เท่ากับวัตถุประสงค์หรือมากกว่าวัตถุประสงค์ ซึ่งการเขียนวัตถุประสงค์ ควรคำนึงถึง (๑) มีความเป็นไปได้และมีความเฉพาะเจาะจง ในการ ดำเนินงานตามโครงการ (๒) วัดและประเมินผลดับของความสำเร็ได้ (๓) ระบุสิ่งที่ต้องการดำเนินงานอย่างชัดเจนและเฉพาะเจาะจงมากที่สุด และสามารถปฏิบัติได้ (๔) เป็นเหตุเป็นผล สอดคล้องกับความเป็นจริง (๕) ส่งผลต่อการบ่งบอกเวลาได้ | (๕) | |
| | รวมคะแนน | ๑๐๐ | |

แบบที่ ๒ แบบติดตามผลการดำเนินงานขององค์กรปกครองส่วนท้องถิ่น

คำชี้แจง : แบบที่ ๒ เป็นแบบติดตามตนเอง โดยมีวัตถุประสงค์เพื่อติดตามผลดำเนินงานตามแผนยุทธศาสตร์ขององค์กรปกครองส่วนท้องถิ่น ภายใต้แผนพัฒนาท้องถิ่น โดยมีกำหนดระยะเวลาในการติดตามและรายงานผลการดำเนินงานทุก ๆ ๓ เดือนเริ่มตั้งแต่สิ้นสุดการดำเนินงานในเดือนตุลาคม - ธันวาคม หรือไตรมาสที่ ๑

ส่วนที่ ๑ ข้อมูลทั่วไป

๑. ชื่อองค์กรปกครองส่วนท้องถิ่น องค์การบริหารส่วนตำบลหนองแขม

๒. รายงานผลการดำเนินงานไตรมาสที่

(๑) ไตรมาสที่ ๑

(ตุลาคม-ธันวาคม)

(๓) ไตรมาสที่ ๓

(เมษายน-มิถุนายน)

(๒) ไตรมาสที่ ๒

(มกราคม-มีนาคม)

(๔) ไตรมาสที่ ๔

(กรกฎาคม - กันยายน)

ส่วนที่ ๒ ผลการดำเนินงานตามแผนพัฒนาท้องถิ่น

๓. จำนวนโครงการและงบประมาณตามแผนพัฒนาท้องถิ่น

| ยุทธศาสตร์ | ปีที่ ๑ ๒๕๖๖ | | ปีที่ ๒ ๒๕๖๗ | | ปีที่ ๓ ๒๕๖๘ | | ปีที่ ๔ ๒๕๖๙ | | รวม | |
|--|--------------|----------|--------------|----------|--------------|----------|--------------|----------|--------------|----------|
| | จำนวนโครงการ | งบประมาณ | จำนวนโครงการ | งบประมาณ | จำนวนโครงการ | งบประมาณ | จำนวนโครงการ | งบประมาณ | จำนวนโครงการ | งบประมาณ |
| ๑.ด้านโครงสร้างพื้นฐาน | | | | | | | | | | |
| ๒.ด้านการพัฒนาคน สังคม และคุณภาพชีวิต | | | | | | | | | | |
| ๓.ด้านการพัฒนาด้านเศรษฐกิจและชุมชนเข้มแข็ง | | | | | | | | | | |
| ๔.ยุทธศาสตร์การบริหารจัดการและการบริการประชาชน | | | | | | | | | | |
| รวม | | | | | | | | | | |

๔. จำนวนโครงการและงบประมาณตามแผนยุทธศาสตร์การพัฒนาจังหวัด

| ยุทธศาสตร์ | ปีที่ ๑ ๒๕๖๖ | | ปีที่ ๒ ๒๕๖๗ | | ปีที่ ๓ ๒๕๖๘ | | ปีที่ ๓ ๒๕๖๙ | | รวม | |
|---|--------------|----------|--------------|----------|--------------|----------|--------------|----------|--------------|----------|
| | จำนวนโครงการ | งบประมาณ | จำนวนโครงการ | งบประมาณ | จำนวนโครงการ | งบประมาณ | จำนวนโครงการ | งบประมาณ | จำนวนโครงการ | งบประมาณ |
| ๑.ด้านโครงสร้างพื้นฐาน | | | | | | | | | | |
| ๒.ด้านการพัฒนาคน สังคม และคุณภาพชีวิต | | | | | | | | | | |
| ๓.ด้านการพัฒนาด้านเศรษฐกิจและชุมชนเข้มแข็ง | | | | | | | | | | |
| ๔.ยุทธศาสตร์การพัฒนาบริหารจัดการและการบริการประชาชน | | | | | | | | | | |
| รวม | | | | | | | | | | |

๕. ผลการดำเนินงานตามแผนพัฒนาปี ๒๕๖๖

| ยุทธศาสตร์ | จำนวนโครงการที่เสร็จ | | จำนวนโครงการที่อยู่ระหว่างดำเนินการ | | จำนวนโครงการที่ยังไม่ได้ดำเนินการ | | จำนวนโครงการที่มีการเพิ่มเติม | | จำนวนโครงการทั้งหมด | |
|---|----------------------|--------|-------------------------------------|--------|-----------------------------------|--------|-------------------------------|--------|---------------------|--------|
| | จำนวน | ร้อยละ | จำนวน | ร้อยละ | จำนวน | ร้อยละ | จำนวน | ร้อยละ | จำนวน | ร้อยละ |
| ๑.ด้านโครงสร้างพื้นฐาน | | | | | | | | | | |
| ๒.ด้านการพัฒนาคน สังคม และคุณภาพชีวิต | | | | | | | | | | |
| ๓.ด้านการพัฒนาด้านเศรษฐกิจและชุมชนเข้มแข็ง | | | | | | | | | | |
| ๔.ยุทธศาสตร์การพัฒนาบริหารจัดการและการบริการประชาชน | | | | | | | | | | |
| รวม | | | | | | | | | | |

๖. การเบิกจ่ายงบประมาณ ปี ๒๕๖๖

| ยุทธศาสตร์ | งบปกติ | | เงินสะสม | | รวม | |
|--|-----------|--------|-----------|--------|-----------|--------|
| | จำนวนเงิน | ร้อยละ | จำนวนเงิน | ร้อยละ | จำนวนเงิน | ร้อยละ |
| ๑. ด้านโครงสร้างพื้นฐาน | | | | | | |
| ๒. ด้านการพัฒนาคน สังคม และคุณภาพชีวิต | | | | | | |
| ๓. ด้านการพัฒนาด้าน เศรษฐกิจและชุมชน เข้มแข็ง | | | | | | |
| ๔. ยุทธศาสตร์การพัฒนา บริหารจัดการและการ บริการประชาชน | | | | | | |
| รวม | | | | | | |

ส่วนที่ ๓ ผลการดำเนินงานตามโครงการที่ได้รับเงินอุดหนุนเฉพาะกิจ

๗. โครงการที่ได้รับเงินอุดหนุนเฉพาะกิจประจำปี ๒๕๖๖

| โครงการ | ผลดำเนินงาน | | | งบประมาณ | |
|------------|------------------------|----------------------------|---------------------|-----------------------|---------------------------|
| | ดำเนินการ เสร็จแล้ว | อยู่ในระหว่าง ดำเนินการ | ยังไม่ ดำเนินการ | งบประมาณที่ ได้รับ | งบประมาณที่ เบิกจ่ายไป |
| | | | | | |
| | | | | | |
| | | | | | |
| รวม | | | | | |

ภาคผนวก



ประกาศองค์การบริหารส่วนตำบลหนองแรม
เรื่อง ใช้แผนพัฒนาท้องถิ่น (พ.ศ.๒๕๖๖ - ๒๕๗๐)
ขององค์การบริหารส่วนตำบลหนองแรม

ด้วย องค์การบริหารส่วนตำบลหนองแรม ได้จัดทำแผนพัฒนาท้องถิ่น (พ.ศ. ๒๕๖๖-๒๕๗๐) เพื่อให้ แผนพัฒนาท้องถิ่นขององค์กรปกครองส่วนท้องถิ่นในปัจจุบัน มีความสอดคล้องและเชื่อมโยงกับ แผนพัฒนาจังหวัด แผนพัฒนากลุ่มจังหวัด รวมทั้งแผนปฏิบัติราชการประจำปีจังหวัด แผนปฏิบัติราชการ ประจำปีกลุ่มจังหวัด ตลอดจนสามารถบูรณาการแผนงาน/โครงการ/กิจกรรม และงบประมาณในพื้นที่ได้อย่าง มีประสิทธิภาพ อันจะ ก่อให้เกิดประโยชน์สูงสุดให้กับประชาชน อาศัยอำนาจตามระเบียบกระทรวงมหาดไทย ว่าด้วยการจัดทำ แผนพัฒนาขององค์กรปกครองส่วนท้องถิ่น พ.ศ.๒๕๔๘ และแก้ไขเพิ่มเติม (ฉบับที่ ๓) พ.ศ.๒๕๖๑ ข้อ ๕ ข้อ ๑๗ ข้อ ๒๔ และข้อ ๒๕ หนังสือกระทรวงมหาดไทย ด่วนที่สุด ที่ มท ๐๘๑๐.๓/ว ๗๔๖๗ ลงวันที่ ๑๔ ธันวาคม ๒๕๖๓ และสภาองค์การบริหารส่วนตำบลหนองแรม ได้พิจารณาให้ความ เห็นชอบแผนพัฒนาท้องถิ่น (พ.ศ. ๒๕๖๖ - ๒๕๗๐) ในการประชุมสภา สมัยวิสามัญ สมัยที่ ๑ ประจำปี ๒๕๖๔ เมื่อวันที่ ๕ เดือน สิงหาคม พ.ศ. ๒๕๖๔ แล้วนั้น

ดังนั้น อาศัยความตามระเบียบกระทรวงมหาดไทย ดังกล่าวข้างต้น องค์การบริหารส่วน ตำบลหนองแรม จึงประกาศใช้แผนพัฒนาท้องถิ่น (พ.ศ. ๒๕๖๖ - ๒๕๗๐) ตามรายละเอียดแนบท้าย ประกาศนี้

จึงประกาศให้ทราบโดยทั่วกัน

ประกาศ ณ วันที่ ๕ เดือน สิงหาคม พ.ศ.๒๕๖๔

(นางพิมพ์พรณี มีสุดเพียร)

นายกองค์การบริหารส่วนตำบลหนองแรม